


Страноведческая характеристика России

Выполнили: Замалова Диана,
Салимьянова Элина
Группа 9Т-31





Российская Федерация

Россия – самая большая страна мира, расположена в Северном полушарии, занимает большую часть Евразии. Общая граница с восемнадцатью странами, из них с США и Японией по морю.



Особенности географического положения	Следствия, вытекающие из этого
1. Огромная территория.	Разнообразия климатических условий, рельефа и природных зон. Формирование аazonальных природных комплексов.
2. Положение в высоких широтах на северной окраине Евразии.	Суровый климат, необходимость затраты на производство тепла для населения и предприятий. Распространение многолетней мерзлоты, вызывающее сложность при освоении северных территорий. Навигация в летний период.
3. Протяжённые границы.	Большое количество соседей, необходимость высоких затрат на охрану границ.
4. Большое количество соседей.	Развитие экономических и торговых связей со странами-соседями.
5. Выход к водам трёх океанов и удалённость внутренних частей страны от них.	Возможность быть транзитной территорией при движении грузов из Тихого океана в Атлантический. Удалённость усложняет транспортную доступность территорий.
6. Расположение между странами Европы и Азии.	Возможность быть транзитной территорией при движении грузов между регионами. Развитие, связанное с европейской и азиатской цивилизациями.
7. Большая протяжённость с запада на восток.	Большой набор часовых поясов. Нарастание континентальности климата во внутренних районах страны.
8. Многонациональность населения.	Богатое историко-культурное наследие. Опасность возникновения этнических конфликтов.



Природные и экологические условия



- Рельеф

Рельеф России очень разнообразный: 2/3 территории занимают различные по форме поверхности и высоте равнины, а 1/3 горы. Здесь находятся высокие горы и низкие равнины. Высшая точка России — гора Эльбрус (5642 м), а самая низкая — на Прикаспийской низменности (на 28 м ниже уровня Мирового океана).

- Климат

Большая часть территории России лежит в умеренном континентальном климатическом поясе, острова Северного Ледовитого океана и северные материковые районы лежат в арктическом и субарктическом поясах. Черноморское побережье Кавказа расположено в достаточно жарком субтропическом поясе.

- Природные воды

Россия является второй страной в мире по валовому объему водных ресурсов.

Крупнейшие водные системы России по площади бассейна – системы Оби, Енисея, Лены, Амура и Волги; суммарная площадь бассейнов этих рек – свыше 11 млн км². Самое глубокое озеро не только России, но и мира – Байкал (1642 м). Следующими идут Каспий (1025 м), озёра Хантайское (420 м), Кольцевое (369 м) и Церик-Кёль (368 м). Самые полноводные озёра – Каспий (78 200 км³), Байкал (23 615 км³), Ладожское (838 км³), Онежское (295 км³) и Хантайское (82 км³). Самое солёное озеро России – Эльтон (минерализация воды в озере осенью достигает 525‰, что в 1,5 раза больше минерализации Мёртвого моря) в Волгоградской области. Самое крупное болото в России и одно из крупнейших в мире – Васюганское болото

- Экология

Почти 1/4 территории России оказалась крайне неблагоприятной, неблагоприятной или малоблагоприятной для жизни человека. Благоприятными для жизни районами были названы Центральный, Северо-Западный (западная часть), Поволжский (северная часть), Центрально-Черноземный и Северо-Кавказский районы страны. Но и на этих территориях природные условия заметно хуже, чем в большинстве европейских стран.

<https://rosobrnauka.ru/nauki-o-prirode/kakie-prirodnie-usloviya-i-resursi-vstrechayutsya-na-territorii.html#i-7>

Природные и экологические условия



- Флора и фауна

Большая часть территории России занята лесами. На севере это хвойные леса: ели, пихты, сосны, лиственницы, — из кустарничков и трав встречаются брусника, черника, папоротники. По мере продвижения на юг появляются широколиственные виды: береза, дуб, осина, липа, клен. Степной растительности на территории России практически не осталось, так как эта зона была практически полностью распахана. В районах, где она сохранилась, в зависимости от места можно встретить ковыль, овсяницу, келерию, осоку, типчак, тюльпаны и др. Для Дальневосточной области России характерна богатая флора, здесь особенно много различных видов деревьев и кустарников. В лесах преобладают дуб монгольский, граб, липа, клен. Уникальной особенностью этих лесов являются лианы — лимонник, виноград, актинидия. На Кавказе растут дубовые и буковые леса, встречаются лесные средиземноморские и субсредиземноморские виды



Природные и экологические условия



- Флора и фауна

Основными представителями животного мира океанических побережий и островов являются морж, морской заяц, кольчатая нерпа, белый медведь, из птиц — чистики, морские чайки, гаги. В Арктике и тундрах есть свой оригинальный арктический комплекс животных. Из млекопитающих для этих зон характерны лемминги, песец, северный олень. Основные пространства России занимает тайга. В ней обитают лесные лемминги, бурундуки, белки, летяги, соболи, лоси, в южных районах — маралы, изюбри, косули, колонки и др. Для фауны широколиственных лесов характерны рыжая полевка, желтогорлая мышь, сони, в отдельных лесных массивах сохранились копытные: европейская косуля, благородный олень, зубр, — а также европейская норка, лесной кот, лесная куница.





Историко-культурная характеристика



Территория современной России была населена еще с доисторических времен скифами - древнейшими предками славян. Культура именно этого народа предшествовала появлению Киевской Руси.

Согласно «Повести временных лет», Российское государство было образовано в **862** году. Вскоре усилиями династии Рюриковичей было образовано новое монархическое государство - Киевская Русь.

Одним из наиболее интересных периодов в истории России был период правления Петра I (**1682-1725**). Этот император основал новую столицу в Санкт-Петербурге, вернул русские земли, усилил абсолютную монархию и провел ряд радикальных реформ по модернизации армии и образования.

В конце XVIII - начале XIX века начались Наполеоновские войны. Войска Наполеона оккупировали некоторые европейские территории, но в **1812** были разгромлены русской армией. Важным годом для России стал **1861-й** - год отмены крепостного права. Быстрый экономический рост наметился в конце XIX - начале XX века.

Серьезным испытанием для страны стала Великая Отечественная война **1941-1945** гг. Потери были колоссальными. Война закончилась победой Советского Союза, но потребовались десятилетия, чтобы восстановить экономику страны. В **1991** году Советский Союз распался, образовав на территории государства Российскую Федерацию.



Население страны

По данным переписи населения по состоянию на 1 октября 2021 года в России проживало **147 182 123** постоянных жителей, по этому показателю страна занимает девятое место в мире по численности населения. Плотность населения — **8,59 чел./км² (2021)**.

Национальный состав: Русские (80%), Татары (3,4%), Украинцы (1,4%), Башкиры (1,1%).

Народы России говорят более чем на 100 языках и диалектах, принадлежащих к индоевропейской, алтайской и уральской языковым семьям, кавказской и палеоазиатской языковым группам. Наиболее распространёнными языками являются русский, татарский, чеченский, башкирский, украинский и чувашский языки.

В России живут христиане (главным образом православные), мусульмане, буддисты, иудеи, а также представители иных религиозных конфессий.



https://ru.wikipedia.org/wiki/%D0%A0%D0%BE%D1%81%D1%81%D0%B8%D1%8F#%D0%9D%D0%B0%D1%86%D0%B8%D0%BE%D1%8C%D0%BD%D1%8B%D0%B9_%D1%81%D0%BE%D1%81%D1%82%D0%B0%D0%B2



Обычаи и традиции народов

Пасха – это светлый праздник воскресения Христа.

Рождество Христово — праздник рождения Иисуса Христа, спасителя мира

Иван Купала - это обрядовое действие превратилось в ежегодное празднование летнего солнцестояния, смешивая в себе языческую и христианскую традицию.

В старину **масленица** считалась праздником поминовения усопших. Так что сжигание масленицы - это ее похороны, а блины - это поминальное угощение.

<https://www.advantour.com/rus/russia/traditions.htm>





Основные города





Москва – столица России

Москва – столица РФ, город федерального значения. На протяжении почти всей истории существования государства выполняла столичные функции, за исключением двух столетий, когда столицей был Санкт-Петербург.

Москва расположена в центральной части Восточно-Европейской (Русской) равнины.

Москва – крупный промышленный центр. В городе сосредоточены предприятия чёрной и цветной металлургии, машиностроения, химической, лёгкой, полиграфической промышленности.

Велика роль Москвы как культурного центра. Сотни театров, киностудий, музеев, выставок, памятников культуры и архитектуры.



Социально-экономическая характеристика

Все отрасли хозяйства объединяются в 4 сектора:

1. первичный сектор: добыча полезных ископаемых, рыболовство, охота, сельское хозяйство, лесозаготовка – изъятие ресурсов из природы.
2. вторичный сектор: обрабатывающая промышленность, строительство - переработка природных материалов.
3. третичный сектор: транспорт, торговля, медицина, образование – оказание услуг.
4. четвертичный сектор – наука и управление.

Особенности российской экономики:

велика доля первичных отраслей – добывающей промышленности и с\х, милитаризованность – очень большая доля военной промышленности, непотребительский характер – низкая доля отраслей, работающих на потребление, монополизированность – многие виды продукции выпускаются только одним предприятием, у которого в России нет конкурента.

- Экономика

По прогнозам, в 2022 году темпы экономического роста в России составят 2,4% благодаря сохранению высокого уровня активности в нефтяном секторе, а затем замедлятся до 1,8% в 2023 году. Негативное влияние на динамику роста могут оказать периодически вводимые меры по борьбе с пандемией пока уровень вакцинации остается низким.





Политико-географическая характеристика

Российская Федерация (Россия) является «демократическим федеративным правовым государством с республиканской формой правления». Носителем суверенитета и единственным источником власти в Российской Федерации является, согласно Конституции, ее многонациональный народ.





Политико-географическая характеристика

Криминальная обстановка

- Топ-10 самых безопасных городов России

Грозный

Сочи

Анапа

Геленджик

Нижневартовск

Сургут

Нальчик

Северодвинск

Саранск

Мурманск

- Топ-10 самых опасных российских городов:

Волгоград

Шахты

Астрахань

Новокузнецк

Омск

Чита

Саратов

Пермь

Нижний Тагил

Балашиха

Волгоград — самый криминальный






Волгоград оказался на вершине рейтинга самых опасных городов России. Здесь широко распространены грабежи, уличные нападения.



Грозный — город на Северном Кавказе, столица Чеченской республики. Он признан ее гражданами самым безопасным по результатам опроса. По показателям безопасности он существенно отличается от других российских городов. Участники опроса написали, что они не боятся ходить ночью по улицам, не опасаются нападений. Также они отметили, что население Грозного очень дружелюбное, люди всегда готовы помочь в беде. Жители города очень вежливые, культурные, доброжелательно относятся друг к другу и туристам.





Рекреация и туризм

СЕВЕРНЫЙ район: познавательный, экологический, круизы, охота, рыбная ловля, горные лыжи, самодетельный туризм, паломничество (Архангельская, Карелия).

СЕВЕРО-ЗАПАДНЫЙ район: познавательный, деловой (конгрессный), отдых, оздоровительный туризм, круизы, автомобильный.

КАЛИНИНГРАДСКАЯ область: лечение, деловой, конгрессный туризм.

ЦЕНТРАЛЬНЫЙ район: познавательный, деловой, конгрессный, лечение, автомобильный.

ВОЛГОВЯТСКИЙ район: познавательный, деловой, круизный, промысловый, лечение.

СЕВЕРОКАВКАЗСКИЙ: лечение, познавательный, горные лыжи, экологический туризм.


ЦЕНТРАЛЬНО-ЧЕРНОЗЕМНЫЙ: познавательный, автомобильный, деловой.

ПОВОЛЖСКИЙ: рыбная ловля, познавательный туризм, круизы.

УРАЛЬСКИЙ район: спортивный, самодетельный, познавательный туризм, горные лыжи, экологический туризм.


СИБИРСКИЙ: самодетельный, экологический туризм, спортивный. Байкал как многофункциональная зона. Лечебный, оздоровительный.

ДАЛЬНЕВОСТОЧНЫЙ: приморская многофункциональная зона, оздоровительный, познавательный, спортивный и др. На остальной территории: познавательный, оздоровительный, деловой, промысловый, экотуризм.





Московский Кремль и Красная площадь





Озеро Байкал





Долина гейзеров на Камчатке





Архитектурный ансамбль Киж





Перспективы развития России

В постковидный период факторы роста российской экономики – а именно потребление и инвестиции – столкнулись с серьёзными препятствиями и неопределённостью. Что касается инвестиций, то не известно, к чему приведёт возможное реформирование национальных проектов, которые должны были стать фундаментом инфраструктурного и промышленного развития. В сфере потребления снижение потребительской уверенности на фоне пандемии усугубляется негативными демографическими тенденциями, а также изменением моделей потребления. Ведущую роль в изменении потребительских предпочтений всё чаще играет молодое поколение





Список использованных ИСТОЧНИКОВ

- <https://ru.wikipedia.org/wiki/%D0%A0%D0%BE%D1%81%D1%81%D0%B8%D1%8F>
- <https://rosobrnauka.ru/nauki-o-prirode/kakie-prirodnie-usloviya-i-resursi-vstrechayutsya-na-territorii.html#i-7>
- <https://bigenc.ru/biology/text/5554767>
- https://www.sdamna5.ru/istoriya_rossii_kratko
- https://ru.wikipedia.org/wiki/%D0%A0%D0%BE%D1%81%D1%81%D0%B8%D1%8F#%D0%9D%D0%B0%D1%86%D0%B8%D0%BE%D0%BD%D0%B0%D0%BB%D1%8C%D0%BD%D1%8B%D0%B9_%D1%81%D0%BE%D1%81%D1%82%D0%B0%D0%B2
- <https://www.advantour.com/rus/russia/traditions.htm>
- <https://travelask.ru/articles/samye-opasnye-i-samye-bezopasnye-goroda-rossii>
- <http://sokolov33.ru/index.php/osnovy-turizma/32-geografiya-rekreatsionnykh-rajonov>