



Город Чусовой в названиях

Архиповка – названа в честь сподвижника Ермака есаула Архипа.
1. речка, пр. приток Чусовой; 2. станция в 17 км от Чусового.



Больничная гора – микрорайон 1926-31 гг. застройки в Старой части города. Первое здание больничного городка появилось



Верхнее Калино, станция Калино, Нижнее Калино (раньше наз.17 в. Калинин (Калин) луг. Каля- сокр. Форма русских имён Калининник, Каллистрат и др. также Каля коми-пермяцкое имя, кот. означает «чайка»).



Верхне-Чусовские городки – п.г.т. На левом берегу Чусовой с 1953 г. Построен взамен В.Чусовского , основаного в 1616 г. И Нижне Чусовского (1568) городков, затопленных водами Камского водохранилища. Городок-укреплённое поселение. П.г.т. С 1931 г.



Вильва – новая река. Правый приток р. Чусовой.
Почти все реки с таким названием расположены на
зап. склоне Уральских гор.



Гребешок-скала на правом берегу Чусовой в 7 км выше моста. Долгое время недалеко был пионерский лагерь. Вероятно название возникло из-за сходства с гребнем для чесания.



Дальний Восток-микрорайон в сев. части Старого города. Название закрепилось уже с 1908 г. Вероятно связано с Русско-Японской войной 1904-1905 гг. , с военными действиями на Дальнем востоке.



Ерзовка - зап. окраина Нового города. В списках 1908 г. Упоминается как деревня Над-Курья. «Крутиться, вертеться на одном месте, непоседа».



Закурье-в составе города с 1930 г. Возник «как деревня за Курьёй». На языке финнов «куру» означает заливчик, ложбина.



Камасино-микрорайон частной застройки на западе Чусового. Сельцо Камасино известно с 1624-25 гг. До 1862 г. –центр Калино-Камасинской волости. Название связано с саамским «Камас, камус», что означает шкуру с голени лося, идущую на изготовление обуви и рукавиц.



Рождество-Богородская церковь
в Камасино (1775)

Красный посёлок-микрорайон частной застройки на северо-восточной окраине Старого города. Расположена на склонах Красной горы. С той стороны пришли красные, по рассказам старожилов.



Лямино-п.г.т. С 1938 г. Известен с 1869 г. Как деревня Лямина.
В основе названия прозвище Ляма, так в русских говорах
именуют мямлю, разиню, вялого человека.





Открытие бюста Геннадию
Николаевичу Зайцеву –
командир группы «Альфа»

Металлургов – посёлок в юго-вост. части нового города. Возник после 1946 г. для рабочих ЧМЗ, что отразилось в названиях улиц Бессемеровская, Доменная, Ферросплавная. Ул. Победы одна из первых.



Усьва-правый приток Чусовой. На Коми «падающая вода», с языке манси «узкая река»



Чунжино - район частной и дачной застройки на левом берегу Чусовой. Первые дома появились в начале 1900-х. в основе названия, возможно, слово «чуни» – пеньковые лапти, валенки.



Шибаново- микрорайон частной застройки на западе Чусового. Название, возможно, связано с перс. Чабан-пастух или с глаголом шибать – «швырять, бросать». Шибаном могли называть буяна, драчуна



«Огонёк»

Арина гора-жила старица Арина.



Благодарю за внимание!