







---

**ЛЯХАВІЦКАЯ ФАРТЭЦЫЯ:  
ДЫНАМІКА РАЗБУРЭННЯ  
ПОМНІКА ў XIX-XXI ст.**

---

**ПАВЕЛ БУЛАТЫ**  
МАГІСТАР КІРАВАННЯ

# Сучасныя Ляхавічы – невялікі беларускі горад, цэнтр аднайменнага раёна на паўночным усходзе Брэсцкай вобласці

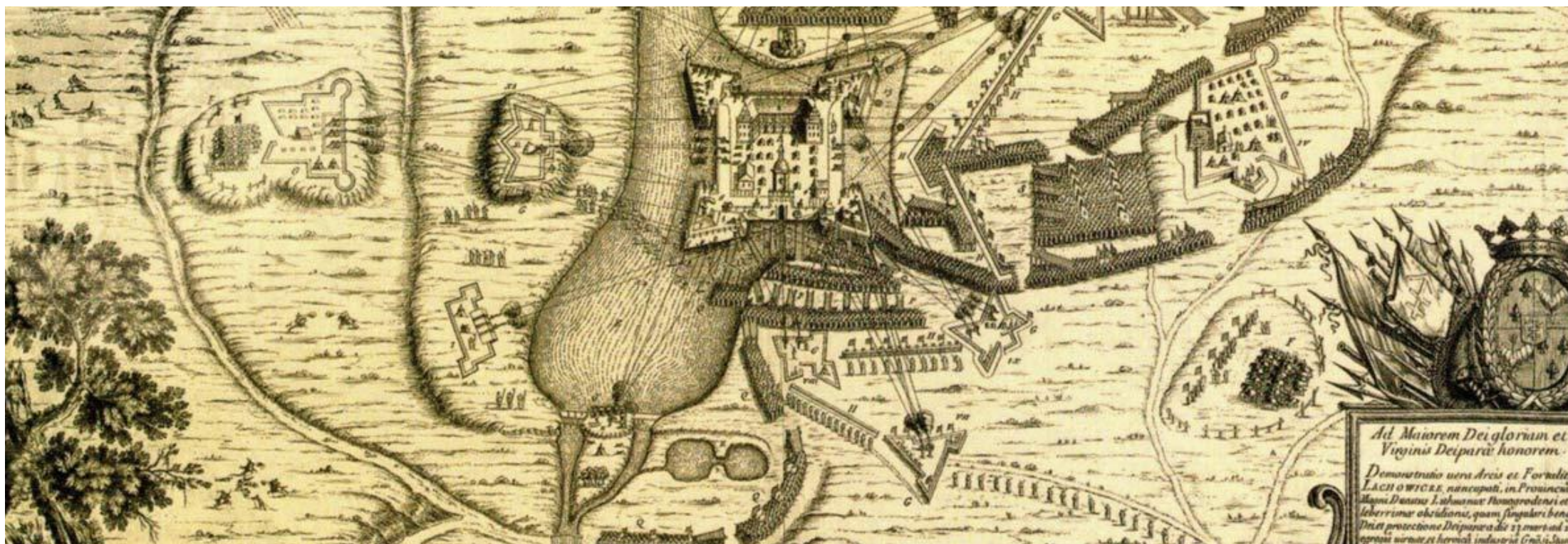
- XV ст. Першыя згадванні ў крыніцах
- да 1551 Уладанне Гаштольдаў 
- 1551-1572 Маёмасць Жыгімонта Аўгуста 
- 1572 Пераход ва ўласнасць Хадкевічаў 
- 1607 Пачатак будаўніцтва фартэцыі 





# Крыніцы

- Гравюра «Абарона фартэцыі ў 1660 г.»
- Інвентар цэйхгаўза
- Карэспандэнцыя Яна Караля Хадкевіча





# Ляхавіцкая фартэцыя

*Сярод падобных збудаванняў Ляхавіцкі замак лічыўся самым моцным умацаваннем ва ўсёй Рэчы Паспалітай*



На падставе гравюры апісанне фартэцыі зрабіў Міхась Ткачоў. Грунтуючыся на карэспандэнцыі Хадкевіча, Мікола Волкаў адсачыў працэс будаўніцтва замка



# Ляхавіцкая фартэцыя

1648-1654 – асады казакоў;

1655 – першая маскоўская асада;

Сакавік 1660 – асада Хаванскім;

1706-1709 – асады ў Паўночную вайну

Ляхавіцкая фартэцыя ў асяле



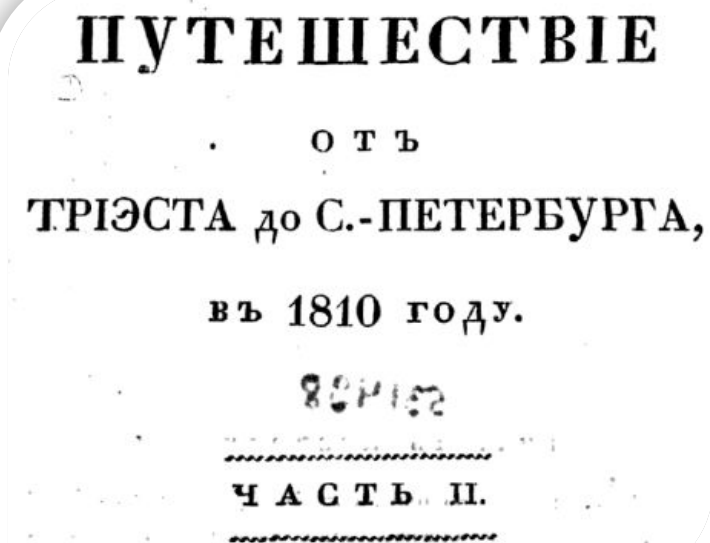


У 1775 г. як стратэгічна важны абарончы пункт замак перайшоў да дзяржавы, якая мела намер яго ўмацаваць. Апынуўшыся ў складзе Расійскай імперыі, Ляхавіцкая фартэцыя страціла сваё ваеннае значэнне і досыць хутка прыйшла ў заняўбанне



## У 1810 г. вандроўнік У. Бранеўскі адзначыў у сваіх падарожных нататках:

*гетманскі палац, які змяшчаўся ў цэнтры, і іншыя будынкі стаялі без дахаў, сцены ад верху да нізу трэснулі і часткова разваліліся, лесвіцы на другі паверх знізу былі разабраны. Замкавыя ўмацаванні руйнаваліся, іх каменнае аздабленне і цэглу разбіралі і прадавалі. Але на той час яшчэ стаяла вежа-брама, быў цэлы пад'ёмны мост, існавалі вадзяныя абарончыя равы, якія, аднак, паступова забалочваліся.*



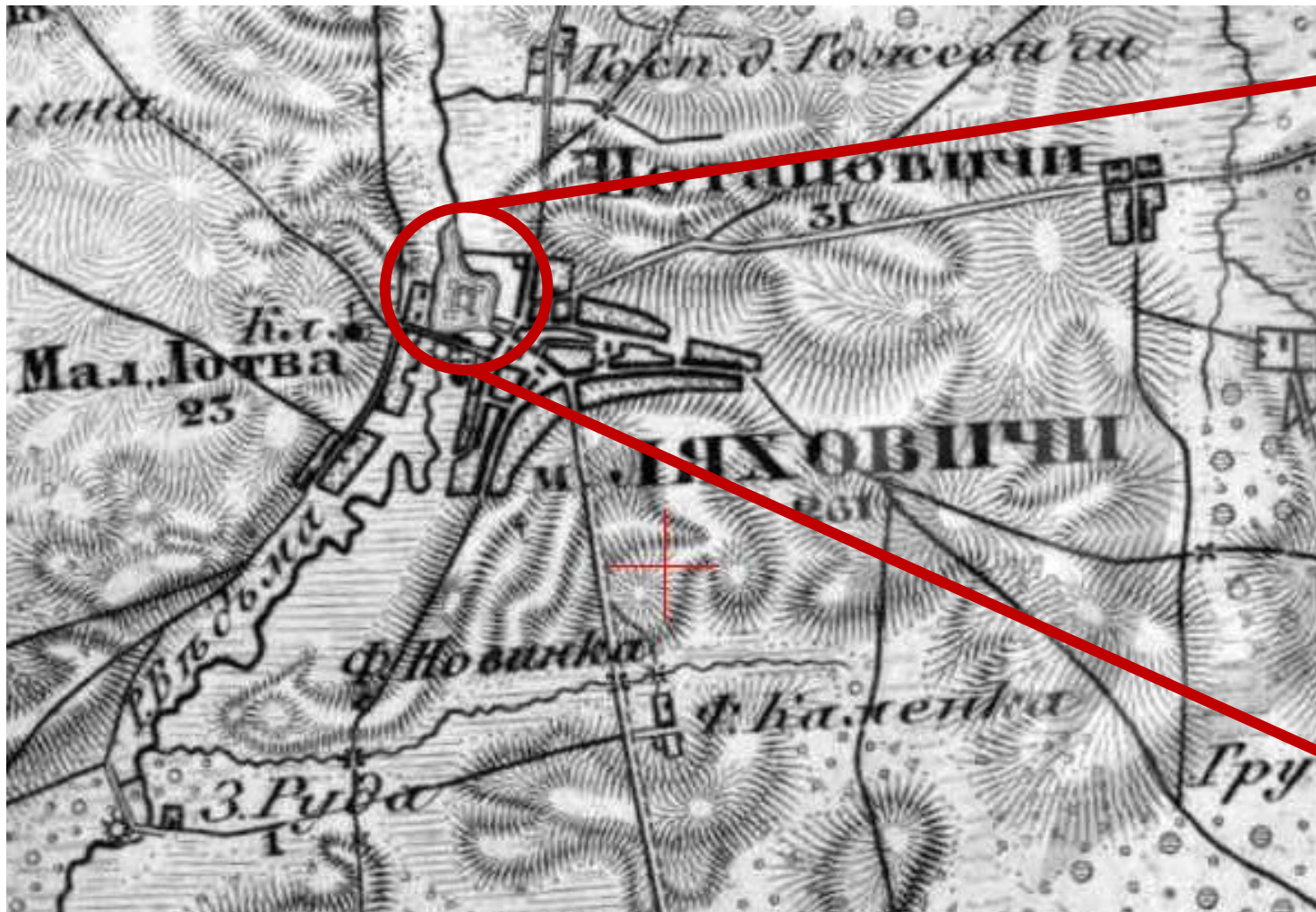


# Прасачыць дынаміку забудовы пляцоўкі, на якой знаходзілася фартэцыя дапамагаюць картаграфічныя матэрыялы XIX–XX ст.





# Першыя картаграфічныя выявы Ляхавічаў XIX ст. адносяцца да 1840-х – 1860-х гг.






**Падобнае ж адлюстравана на аналагічных  
картах 1850–70-х гг.**





# Сітуацыя змянілася ў 1880-я г., калі праз Ляхавічы прайшлі рэйкі Палескай чыгункі



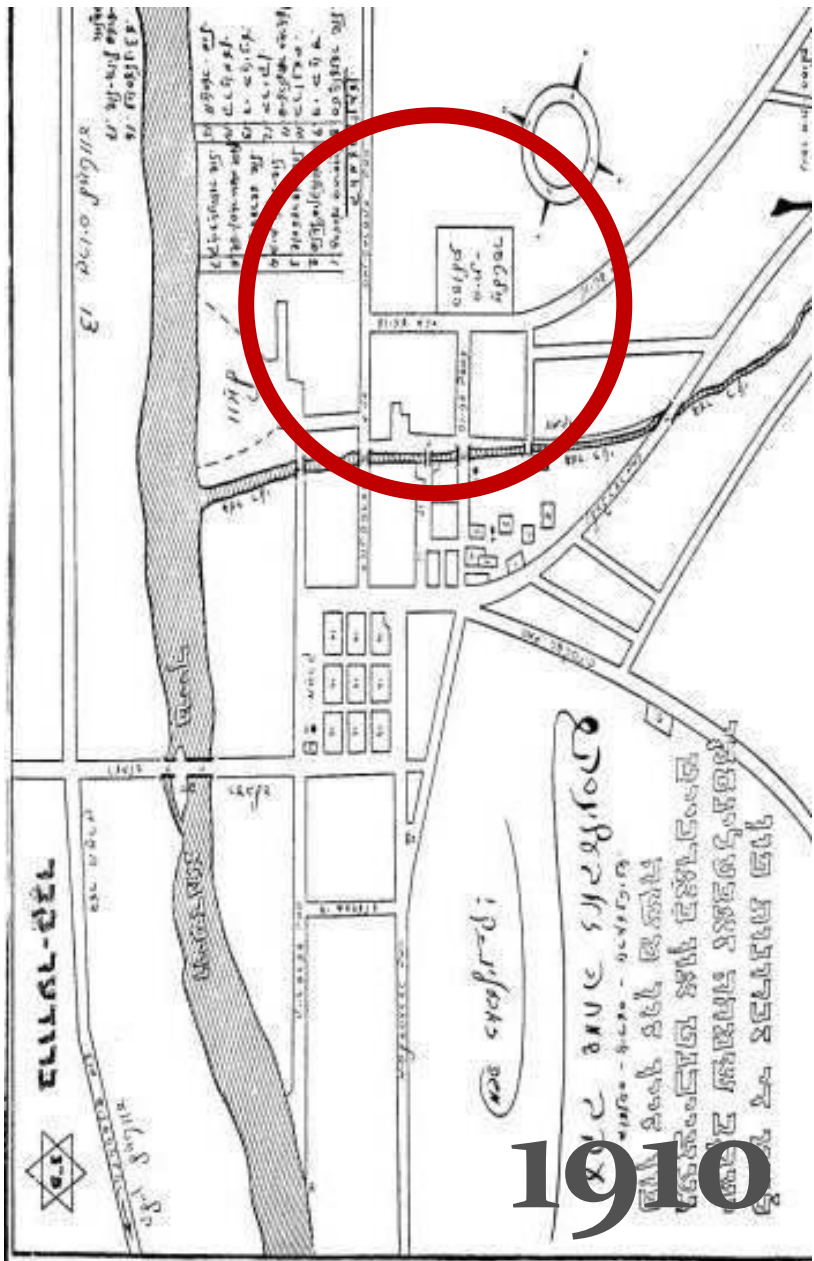
Для будаўніцтва выкарыстоўваліся пераважна земляныя надзелы ў межах гораду (на планах не назіраецца павелічэння даўжыні вуліц і з'яўлення новых), у тым ліку на месцы фартэцыі



# 1-вёрстка 1890-х









# У 1986 г. былі зробленыя першыя спробы археалагічнага даследавання фартэцыі





# Сучаснасць, 2016 г.



**Агулам у межах замка,  
на бастыёнах і  
часткова на замкавым  
рове змяшчаецца  
больш за 60 будынкаў  
розных часоў і  
функцыянальнай  
прыналежнасці**



# Замкавая пляцоўка



**Замкавы роў**

**Дарога падзяляе пляцоўку на роўныя часткі**

**Месца замкавай браны**



# Замкавая пляцоўка



Заходняя курціна

Паўночна-заходні  
бастыён





# Замкавая пляцоўка



Знаходкі на падворках  
месцічаў



# Важным крокам па захаванню фартэцыі было ўсталяванне ў 1999 годзе памятнага каменя-валуна

Аднак апошні стаіць не на тэрыторыі фартэцыі, а на сотню метраў у паўднёвым напрамку ад яе, бліжэй да магістралі і моста праз р. Ведзьма. Гэта яшчэ больш блытае ўяўленне аб месцазнаходжанні славітага аб'екта, нават сярод жыхароў Ляхавічаў, якія, жывучы на тэрыторыі фартэцыі, не ведаюць аб **ТЫМ**.





# Помнік Ляхавіцкая фартэцыя не ўключаны ў Дзяржаўны спіс гісторыка-культурных каштоўнасцей Рэспублікі Беларусь

Ляхавіцкі раён		2003	
1a1M303519 Брацкая магіла	г.Ляхавічы, пл.Пабеды	3	№ 82 ад 25 лютага 2003 г.
1a1M300719 Сядзібна-паркавы комплекс:	XIX-XX ст.ст. в.Грушаўка	2	№ 71 ад 28 лютага

## Ляхавіцкі раён

113Д000472	Брацкая магіла	1941–1944 гады	г. Ляхавічы, пл. Перамогі	3	25.02.2003 № 82	14.05.2007 № 578
112Г000473	Комплекс былой сядзібы Рэйтанаў: сядзібны дом	XIX–XX стагоддзі	в. Грушаўка	2	28.02.2002 № 71	14.05.2007 № 578

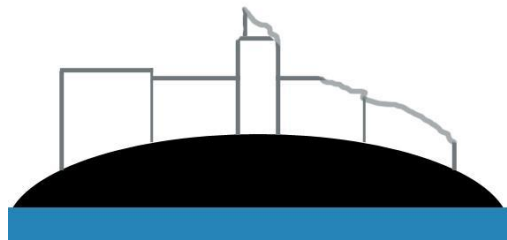
2009





## Такім чынам, разгледзеўшы дынаміку разбурэння помніка, можна зрабіць наступныя вынікі:

- 1) Сур'ёзнае разбурэння замкавых збудаванняў назіраецца ўжо ў пач. XIX ст.
- 2) Да сярэдзіны XIX ст. захоўваецца і дакладна вызначаецца месца фартэцыі, а таксама, магчыма, захоўваюцца і рэшткі замкавых збудаванняў.
- 3) З кан. XIX ст. пачынаецца забудова замкавай пляцоўкі прыватнымі жылымі дамамі, засыпаюцца замкавыя равы.
- 4) З пач. XX і па сённяшні час назіраецца павелічэнне колькасці збудаванняў на тэрыторыі фартэцыі, што прыводзіць да большага разбурэння і знішчэння помніка.



1



2




3



4



Для захавання помніка надзвычай важным і актуальным на сённяшні дзень з'яўляецца дакладнае вызначэнне тэрыторыі ўмацавання і як мага хуткае ўключэнне яго ў спіс гісторыка-культурных каштоўнасцей, а таксама рэалізацыя мерапрыемстваў па ахове помніка, для чаго павінны быць праведзены сур'ёзныя археалагічныя і археаграфічныя даследаванні гісторыі помніка.







---

**ЛЯХАВІЦКАЯ ФАРТЭЦЫЯ:  
ДЫНАМІКА РАЗБУРЭННЯ  
ПОМНІКА ў XIX-XXI ст.**

---

**ПАВЕЛ БУЛАТЫ**  
МАГІСТАР КІРАВАННЯ