



# Парк им. 30-летия Победы

Выполнил:  
Соседов К. А.  
Руководитель:  
Высоцкая Н. В.



**Парк имени 30-летия Победы** — самый большой пейзажный парк Омска и один из крупнейших в восточной части России мемориальных комплексов, посвященных Победе в Великой Отечественной войне.

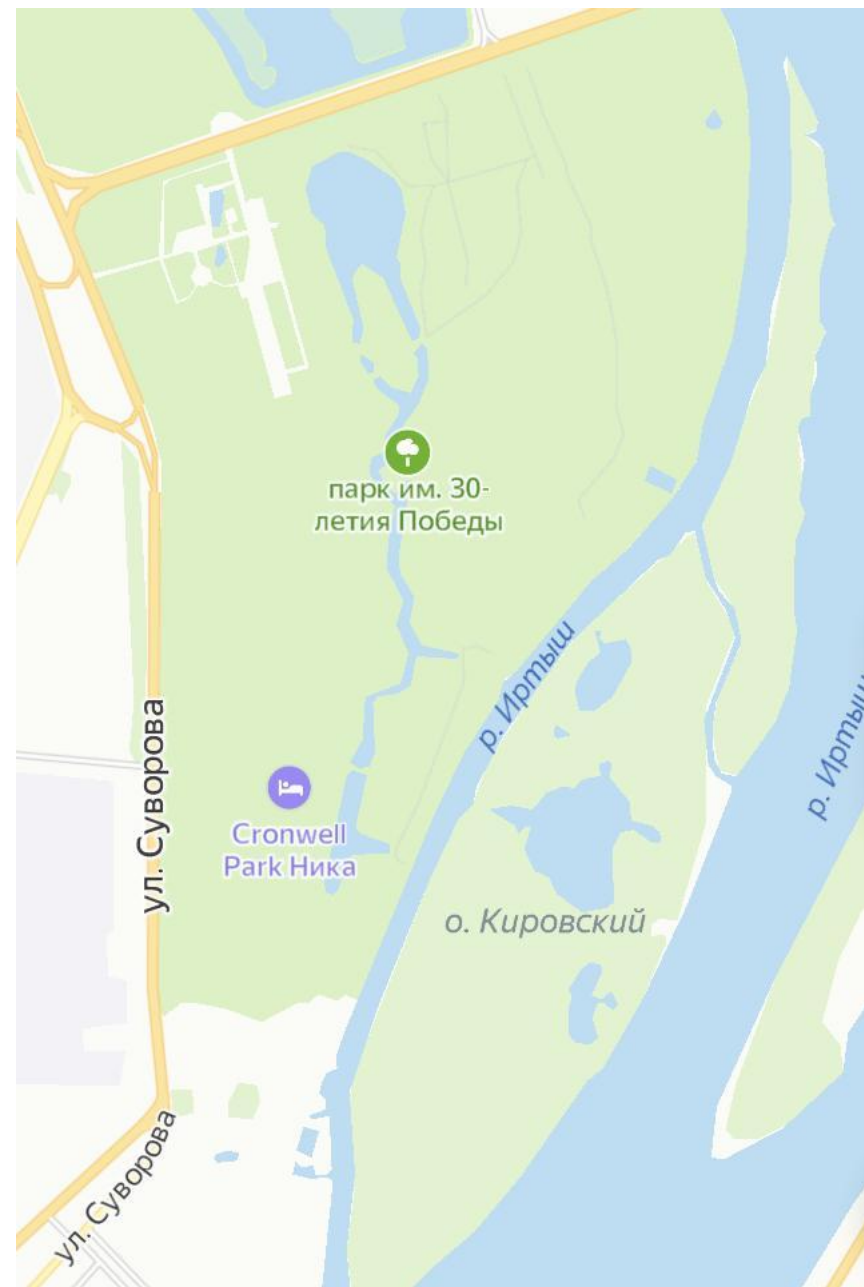
Территория парка Победы имеет важное историко-культурное, экологическое и рекреационное значение как крупнейший природно-территориальный комплекс в центре города Омска, отличающийся высоким разнообразием видов растений и животных, благоприятными условиями для различных видов отдыха.



## Расположение

Парк расположен в Кировском административном округе, на левом берегу Иртыша; имеет неправильную форму, вытянутую в направлении Железнодорожного моста, площадью 214 гектаров. С севера он ограничен дамбой автодороги идущей от Ленинградского моста, с запада улицей Суворова, а с востока выходит к реке Иртыш.

Главный вход находится с северной стороны, напротив остановки общественного транспорта «Парк Победы». Также существует несколько въездов в парк со стороны улицы Суворова. Вход в парк свободный.



## Историческая справка

История парка Победы берёт своё начало в начале 60-х годов прошлого века, после того, как в 1959 году был сдан в эксплуатацию Ленинградский мост через реку Иртыш. Интенсивное освоение Левобережья, застройка его жилыми массивами требовало обустройства новой зоны отдыха на Левом берегу в Омске.


Ещё с 50-х годов прошлого века, на территории парка проводились хозяйственные и инженерно-строительные работы, но большая часть работ была сделана в 60-е и 70-е года. Так в 1962-1968 годах проводились работы по поднятию уровня грунта за счёт добытого с помощью земснаряда и перекаченного в виде пульпы речного песка, на нём был сформирован искусственный почвенный покров из привозного чернозёма для устройства питомника Горзеленстроя.

В 1974 году исполком городского совета принял решение о строительстве на территории парка мемориала в честь воинов-сибиряков воевавших в годы Великой Отечественной войны. 9 мая 1975 года Мемориальный комплекс в честь воинов-сибиряков был торжественно открыт.



В 70-е и 80-е года, проводились ландшафтно-озеленительные работы, благодаря которым полу-высохшие заросшие водоёмы были углублены, расширены и связаны между собой в единый длинный пруд. Были высажены несколько тысяч древесных растений различных пород, проложены километры асфальтированных и гравийных дорожек, установлено освещение; через пруд были сооружены пешеходный мост и пешеходный мостовой переход. На Кировской протоке были построены лодочная станция и лыжная база.

К середине 90-х годов вся инфраструктура парка пришла в упадок. Асфальт на дорожках разрушился, тротуарная плитка была растащена для устройства импровизированных мангалов, аллеи заросли непроглядными зарослями клёна. Освещение в лесопарковой зоне к этому времени уже давно не работало - сначала были обрезаны провода электропередачи, для сдачи в металлолом, а после срезаны и сами металлические мачты освещения.



# Социологическое исследование

## Задачи:

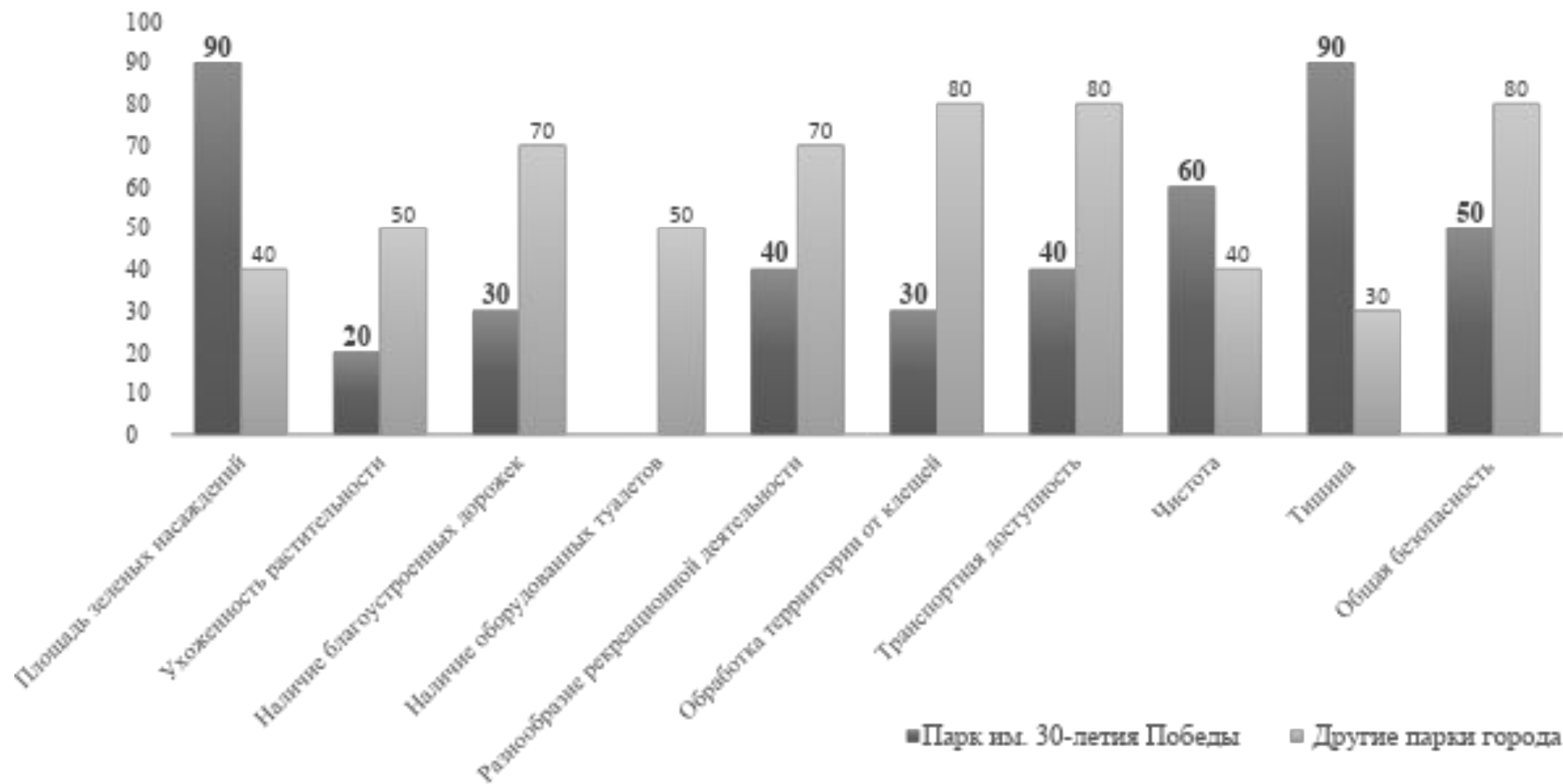
- выявление отношения жителей города к рассматриваемому парку
- определение предпочтений, достоинств и недостатков парка
- определение целевой аудитории посетителей парка
- поиск основной концепции развития рассматриваемого парка

## Исследование проводилось путем:

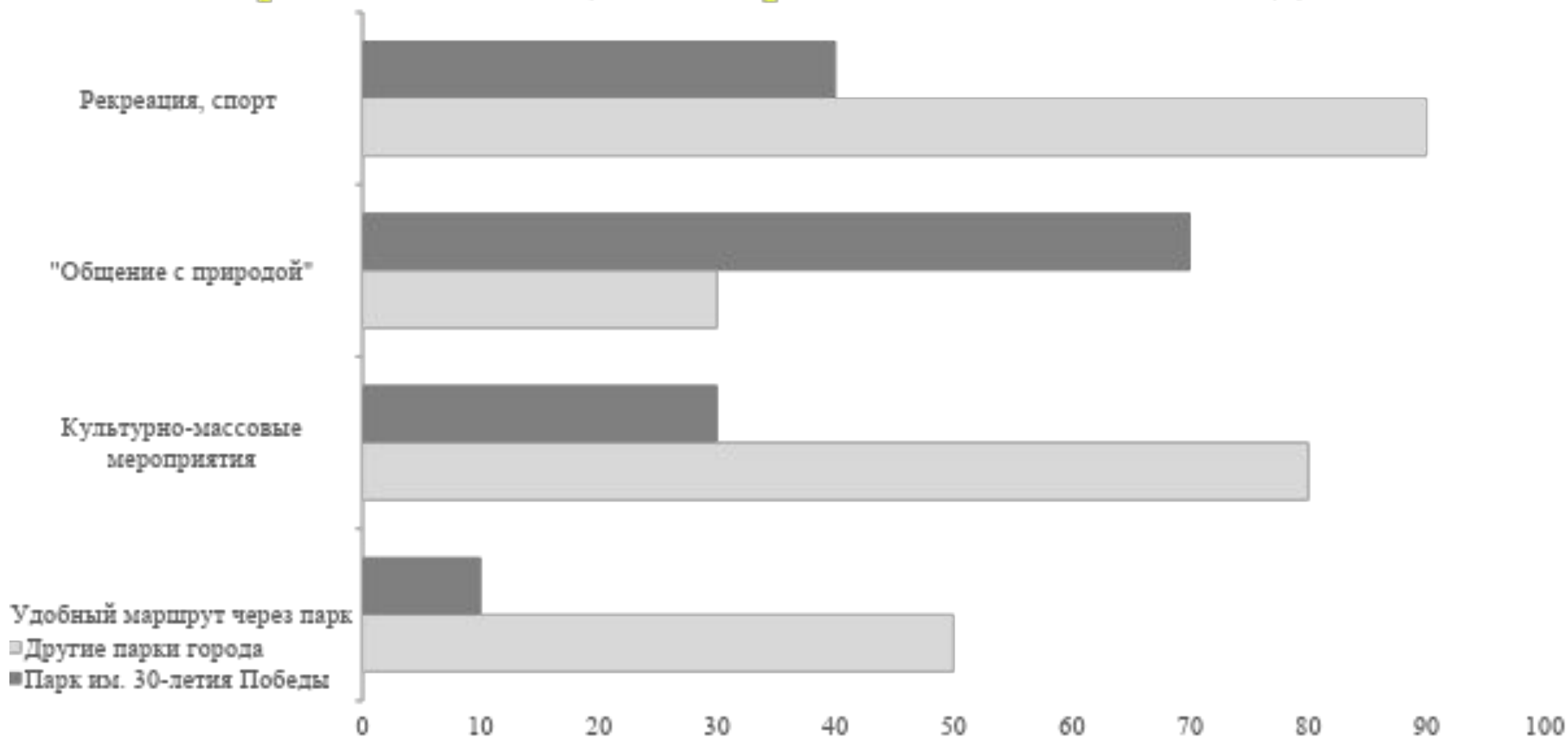
- интернет-опроса
- анкетирования
- телефонного опроса
- личного интервью со студентами «СибАДИ»



## Сравнение рассматриваемого парка с другими парками города



## Причины посещения парка им. 30-летия Победы

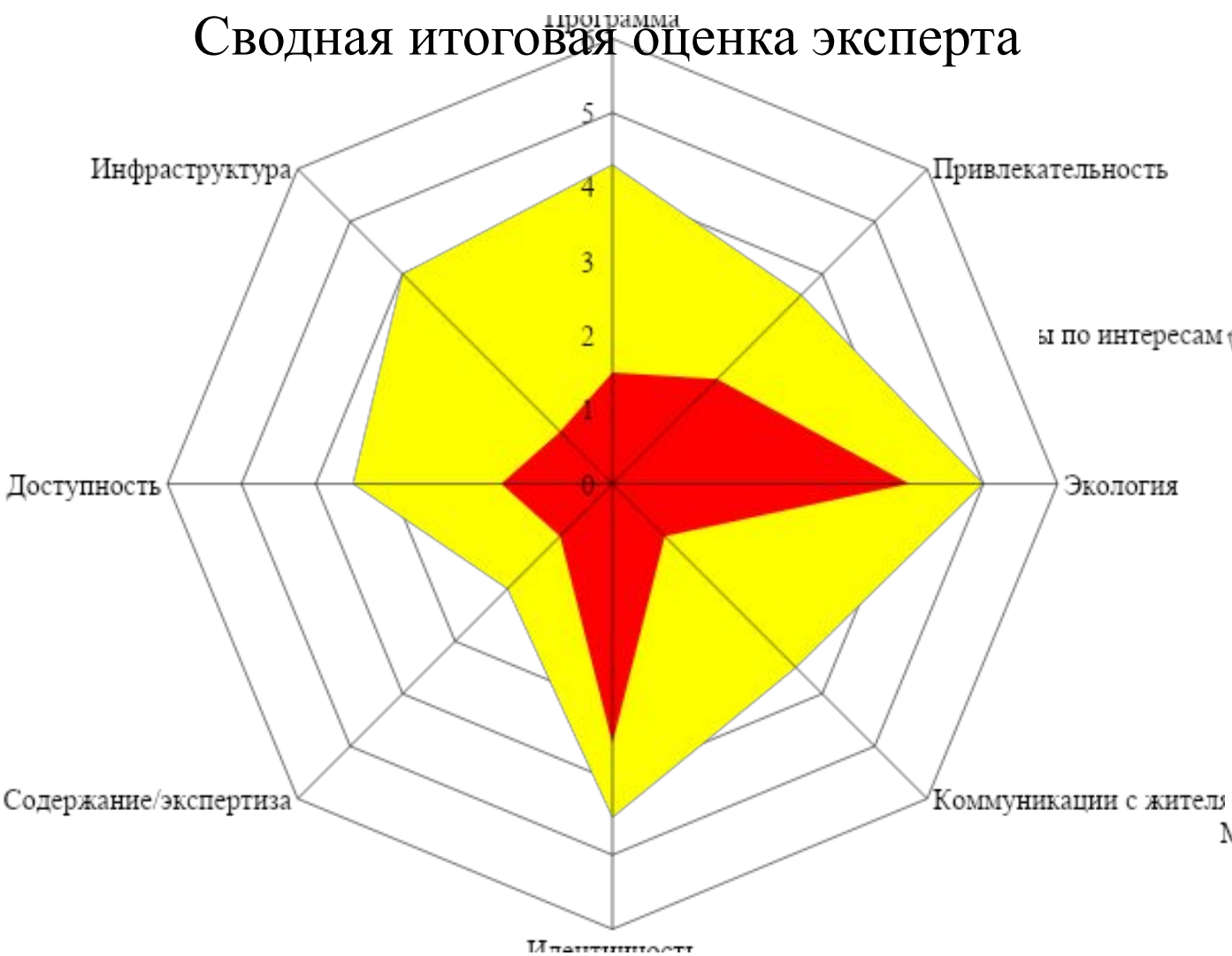


Удобный маршрут через парк  
■ Другие парки города  
■ Парк им. 30-летия Победы

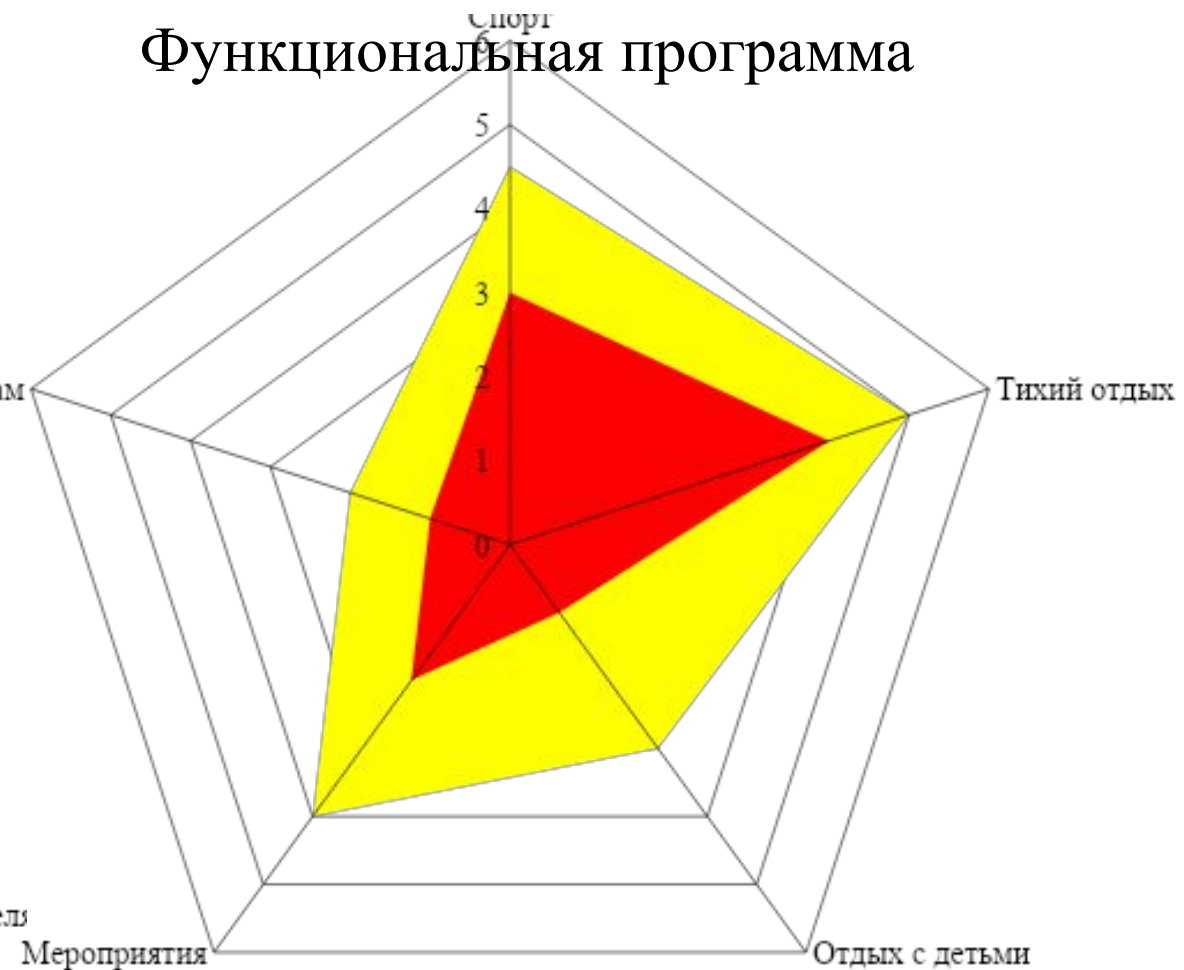


# Экспертная оценка

## Сводная итоговая оценка эксперта

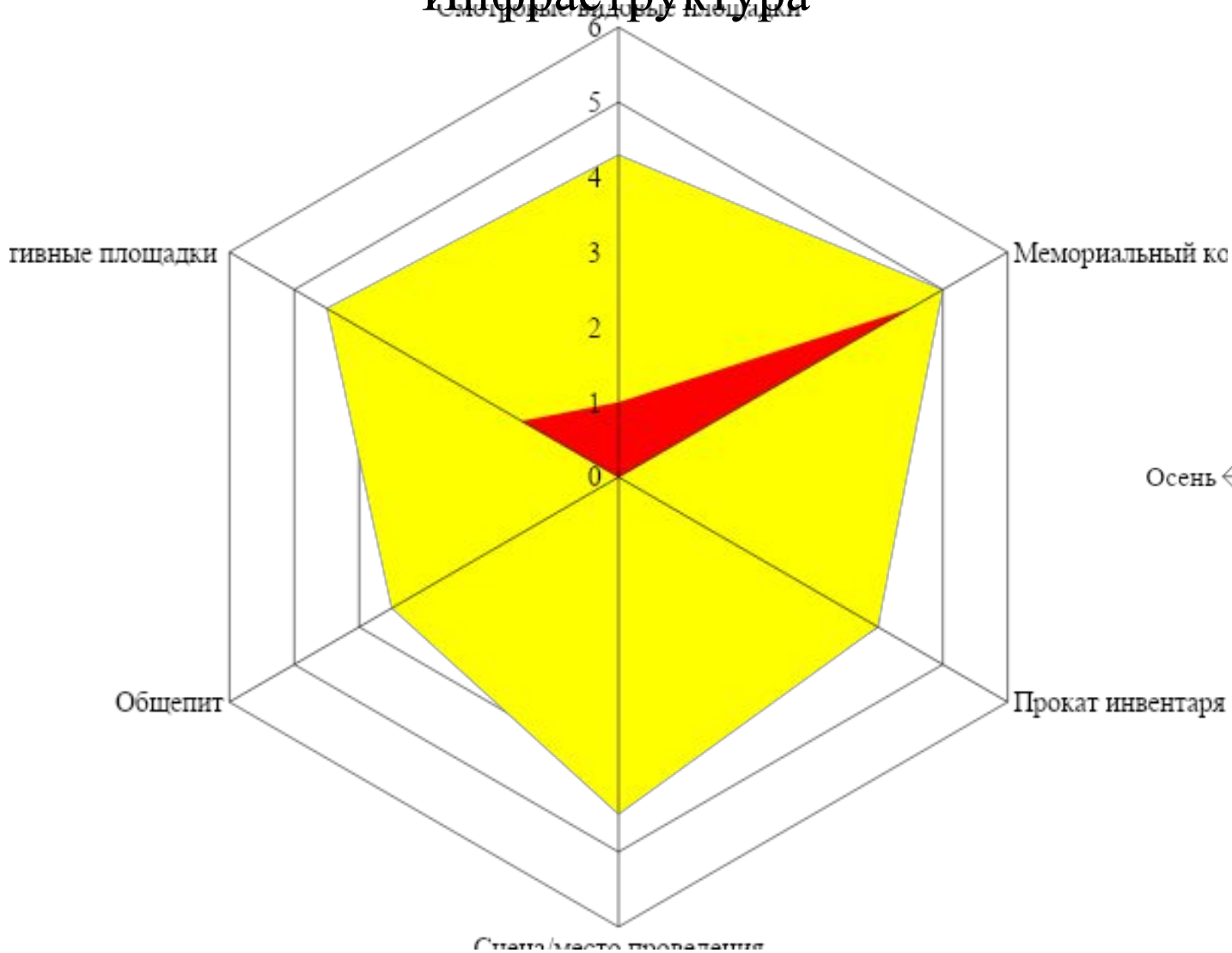


## Функциональная программа

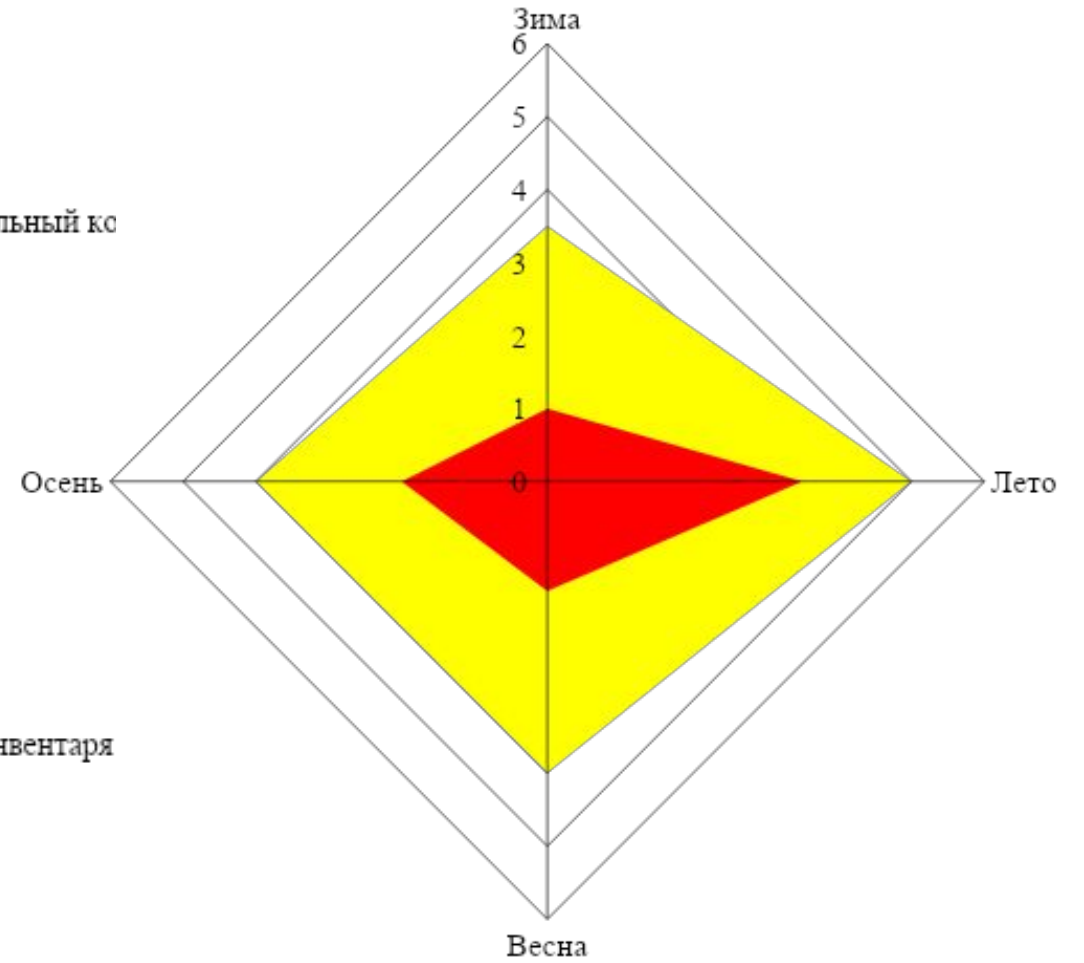


# Экспертная оценка

## Инфраструктура



## Сезонность

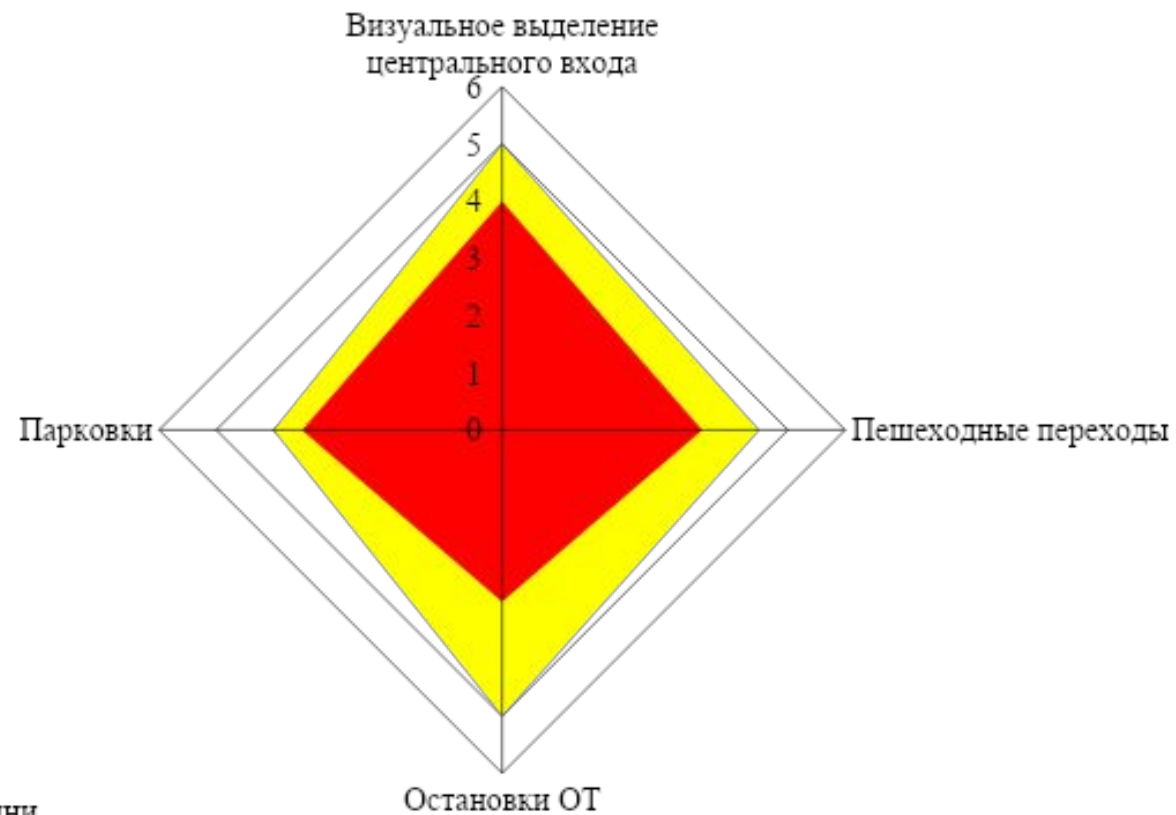


# Экспертная оценка

## Активность парка



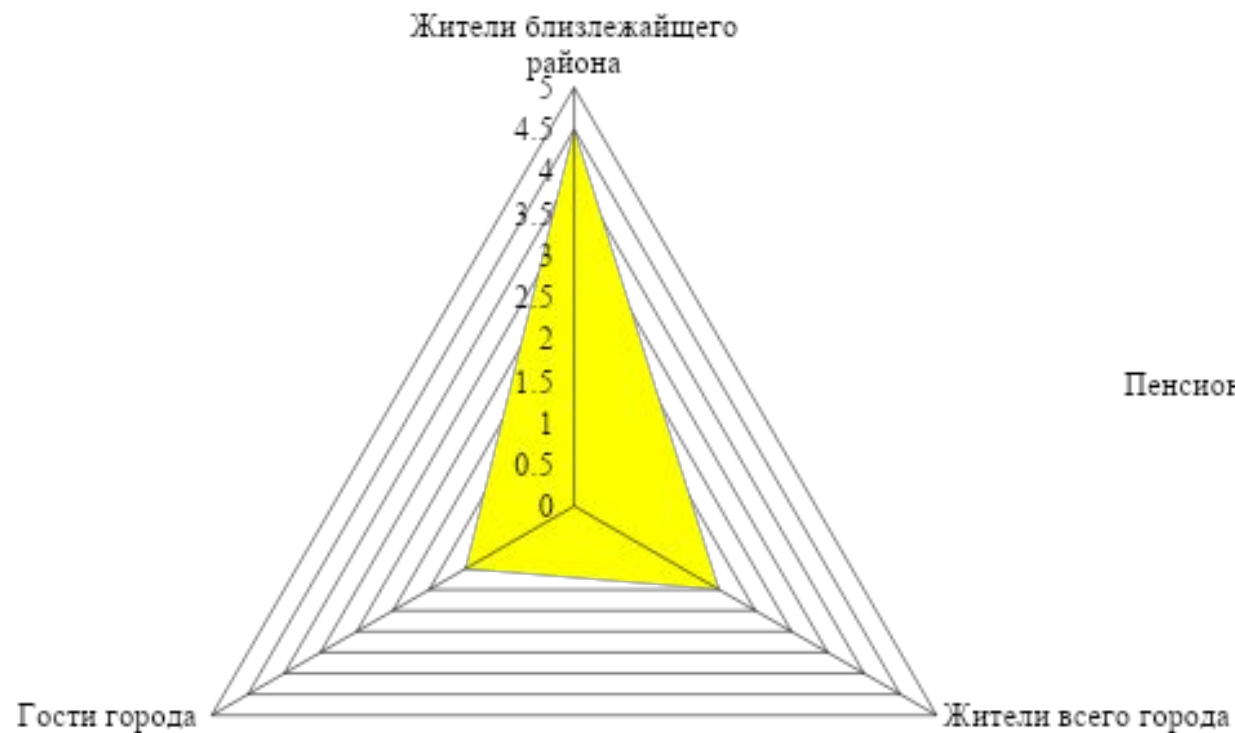
## Входная группа парка



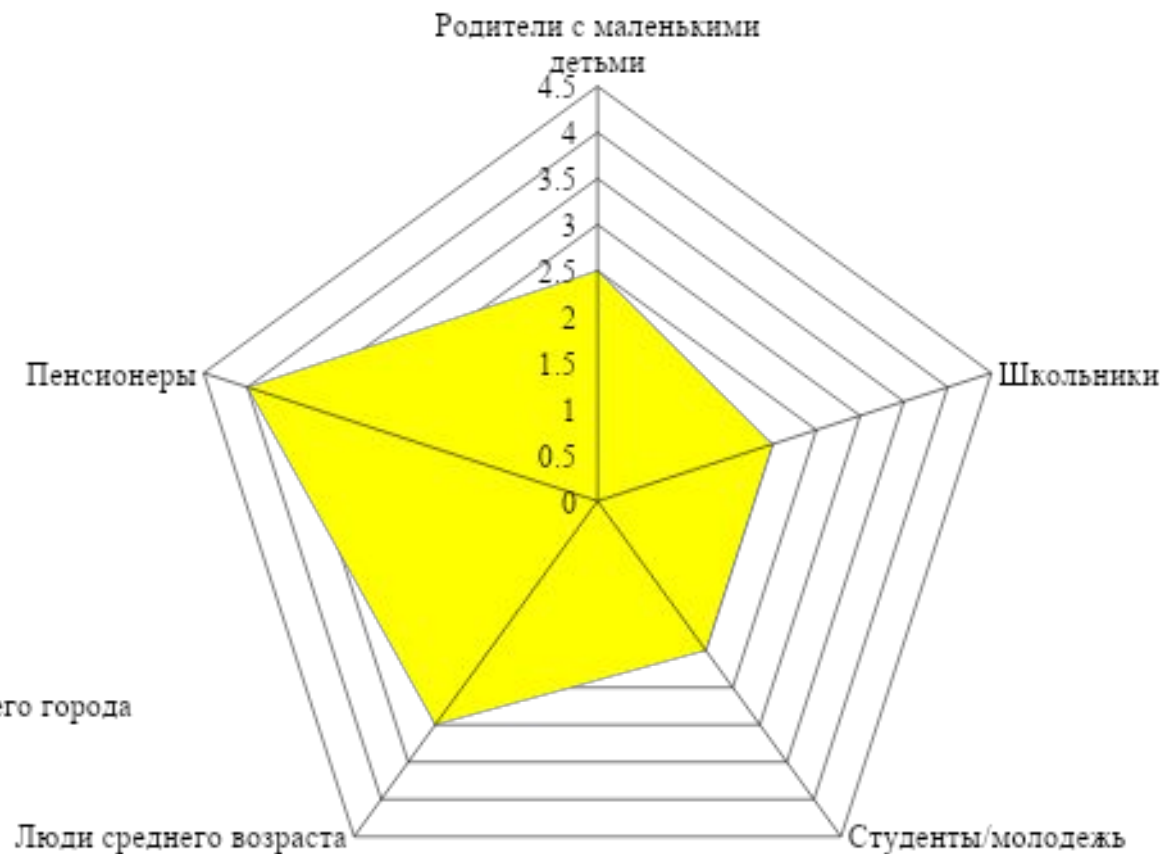


# Экспертная оценка

## Посетители



## Социально - возрастные группы посетителей



## Резюме

1. Низкий уровень благоустройства территории. Большая часть площади парка находится в полу-заброшенном состоянии, дорожно-тропиночная сеть заросла травой и деревьями. Благоустроены и освещены только главная аллея и мемориальный комплекс.
2. Отсутствие ухода за насаждениями. Зеленая зона нуждается в высадке новых деревьев взамен погибшим, в уходе за существующими деревьями, кустарниками и газонами.
3. Малое количество культурно-массовых мероприятий. Основным массовым мероприятием является проведение «Дня Победы». В этот день парк принимает самое большое количество посетителей в году.
4. Отсутствие необходимой инфраструктуры. В парке нет оборудованных туалетов, киосков с питьевой водой, отсутствуют детские и спортивные площадки, а также прокат инвентаря, что создает дискомфорт и делает парк непривлекательным для многих социально-возрастных групп посетителей.
5. Отсутствие выхода к воде. Несмотря на свое прибрежное расположение парк не имеет аллеи ведущей к Иртышу. В настоящее время пробраться к дикому пляжу можно лишь через заросли ивняка, а соседний Кировский остров, входящий в состав парка, вовсе отрезан от него, попасть туда можно только на лодке.

## Рекомендации


1. Необходима масштабная реконструкция и реставрация лесопарковой зоны: высадка новых деревьев, обустройство газонов, общая очистка территории.
2. Разработка новой тропиночно-дорожной сети, пешеходных маршрутов ведущих к берегу Иртыша, видовых площадок, а также организация зоны для пикника и кемпинга в лесопарковой зоне.
3. Обустройство всей необходимой инфраструктуры для разных посетителей парка в едином стиле (оборудованные туалеты, киоски, прокат инвентаря и т.д.)
4. Обустройство спортивных и детских площадок на свободной от деревьев территории, прокладка велодорожек.
5. Увеличить и разнообразить количество культурно-массовых мероприятий, проходящих в парке.
6. Связать основную территорию парка и Кировский остров через пешеходные мосты, очистить берега, обустроить пляж.



## Дендрологическое исследование

Древесные насаждения представлены различными, преимущественно аборигенными породами: берёза пушистая, берёза повислая, сосна обыкновенная, ель обыкновенная, ель сибирская, лиственница сибирская, липа сибирская и др.; в пойме Иртыша — старый ивняк из ивы белой.

Высоко разнообразие деревьев-экзотов и гибридов: ясень, вяз обыкновенный и мелколистный, черёмуха, тополь белый пирамидальный и др.; на территории мемориального комплекса высажены голубые ели.





В кустарниковом ярусе: черёмуха обыкновенная, бузина красная, малина обыкновенная, барбарис, карагана, чингиль серебристый, сирень обыкновенная и др.

Непосредственно на территории парка встречается более 60-ти видов древесно-кустарниковых растений, из них две трети представлены полукустарниками и кустарниками.

Луга покрыты разнотравно-злаковой растительностью: ячмень гривастый, овсяница луговая, мятлик луговой, костёр безостый, горошек мышиный, чина клубненосная, клевер луговой и др.





# Социокультурный и маркетинговый анализ, приоритеты развития парка

Парк имени 30-летия Победы имеет большой потенциал развития. Огромная лесопарковая зона с уникальной флорой и фауной, расположенная в центре города должна стать современным многофункциональным городским парком, комфортным пространством, в которое горожане готовы возвращаться снова и снова.

Парк должен быть рассчитан на разные категории граждан: детей, взрослых, спортсменов, пожилых людей, на тех, кто хочет побыть наедине с собой или пообщаться с природой, поэтому необходимо предусмотреть комфортную среду и развитую инфраструктуру для всех посетителей: сеть пешеходных маршрутов, видовые площадки, выходы к воде, велодорожки, спортивные площадки, общественные пространства.

Также важно предусмотреть зонирование территории парка на рекреационную и мемориальную зоны. Их необходимо разместить вдали друг от друга.



# Концепция




Общественные пространства.



Вело-инфраструктура, киоски, уличные кафе на главных аллеях.









## Концепция

Тропинки и пешеходные дорожки проектировать с учетом ландшафта. В качестве мощения использовать насыпные материалы и деревянные настилы. Продумать маршруты и навигацию для удобства посетителей.





## Зоны для пикника.



**Концепция**  
Детские и спортивные площадки вписаны в ландшафт, не контрастируют с окружающей средой.







## Концепция

Пешеходный мост через протоку, связывающий центральную часть парка и Кировский остров.

Выходы к воде, видовые площадки.

