

Презентація на тему: «АТЛАС»

ВИКОНАЛА:

Студентка групи МД-33

Світлик Наталія

Атлас – картографічне кодексоване видання, яке складається з багатьох карт, об'єднаних спільною темою. Це альбом або набір окремих аркушів з зображенням різних об'єктів (карти, креслення, малюнки



Атласи класифікують, подібно до карт:

- За просторовим охопленням (атласи планет, континентів, великих географічних регіонів, держав, республік, адміністративних районів, міст)
- За змістом (геологічні, кліматичні)
- За призначенням (довідкові, комплексні науково-довідкові, популярні, навчальні, туристичні, дорожні)
- За форматом (великі, середні та малі або кишенькові)

За просторовим охопленням

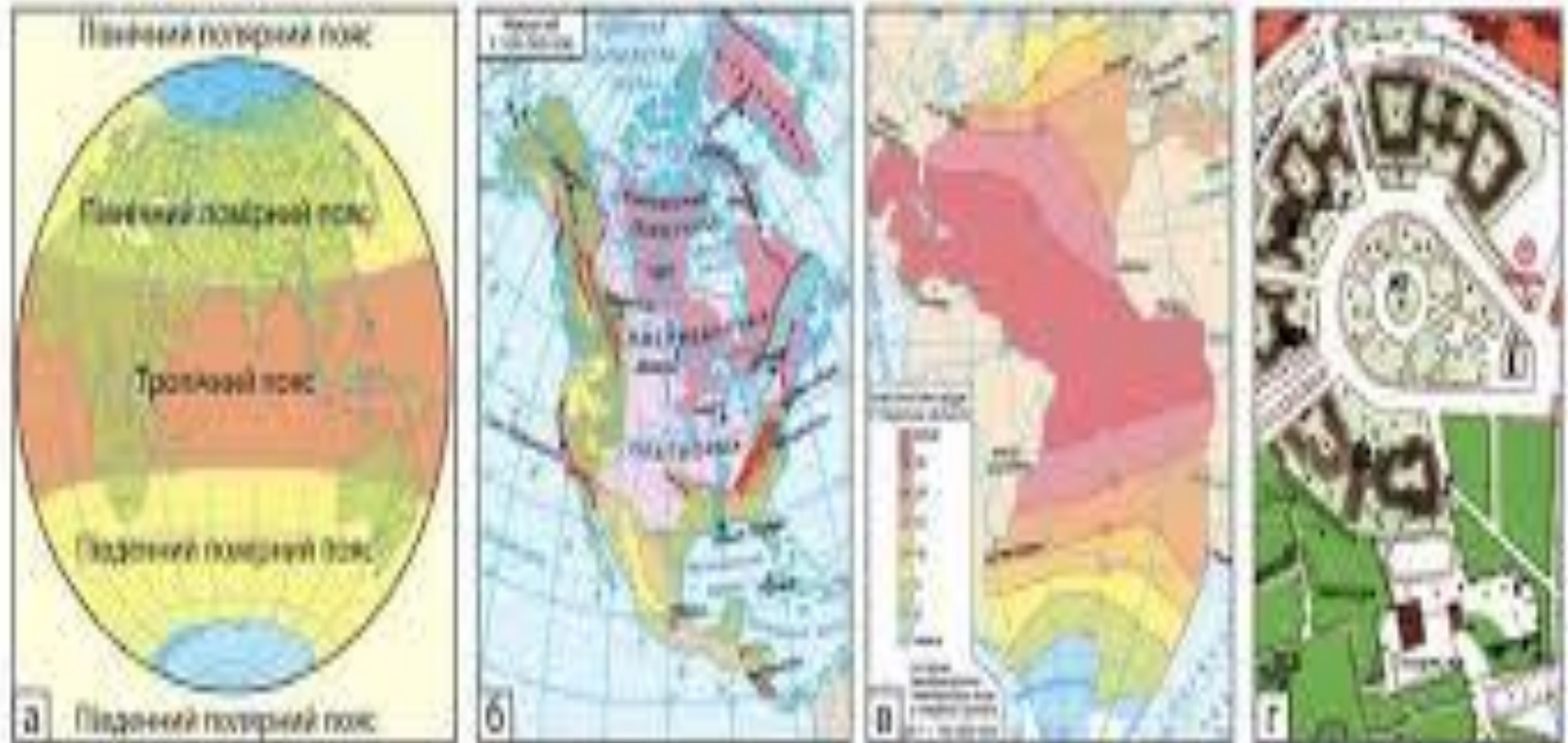


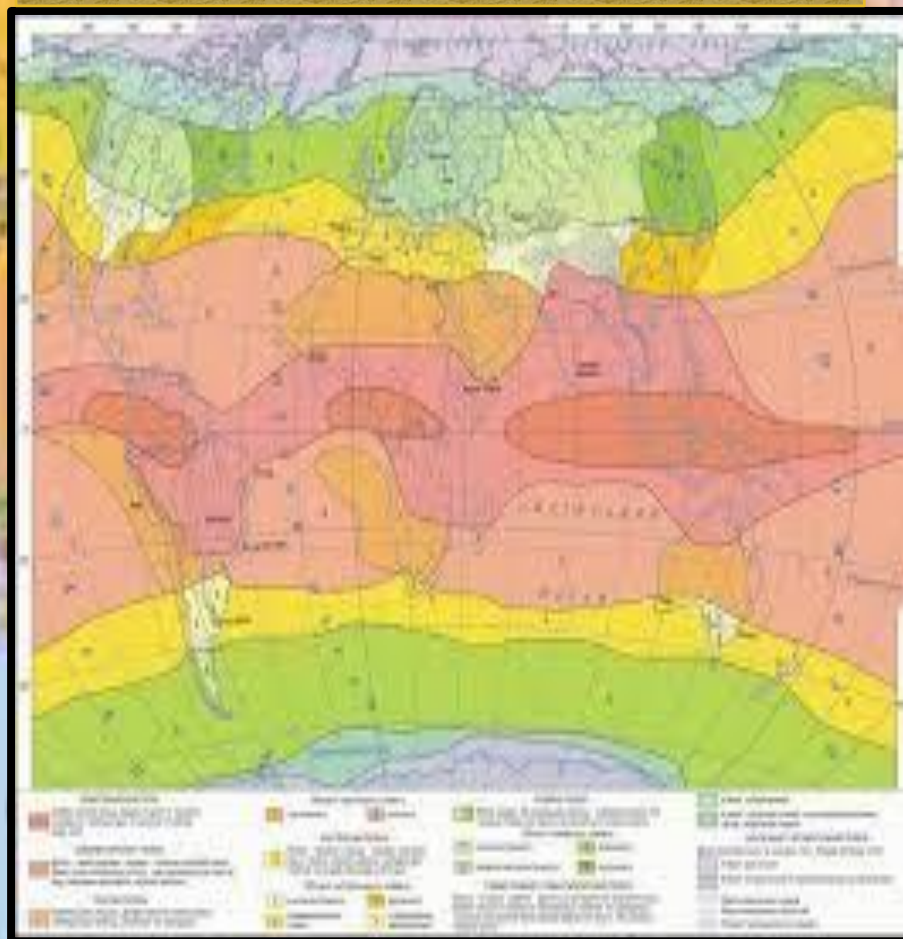
Рис. 2. Класифікація карт за охопленням території (а — карти півкуль; б — карти материків; в — карти острівів; г — карти міст).

За змістом атласи бувають

Геологічні карти




Кліматичні карти



За призначенням

Довідкові атласи

Дорожні атласи



За призначенням

Карти за призначенням

Навчальні



Туристичні



Військові



Дякую за увагу!

