

Процесс вхождения Казахстана в состав России

Политика России в Казахстане в 30-50-е гг. XVIII в.



Хан Абулхаир

В 1748 году Абулхаир пал от руки своего политического противника султана Барака. Ханом Младшего жуза стал Нуралы, сын Абулхайра. Нуралы **в 1749 г.** был официально утверждён в должности оренбургской администрации.

Политика России в Казахстане в 30-50-е гг. XVIII в.



Российская банкнота XVIII в.

Нуралы было назначено жалованье в размере 600 рублей в год.

Политика России в Казахстане в 30-50-е гг. XVIII в.

«...Нуралы окончательно превращается в царского чиновника, носящего титул хана. Он становится представителем не казахской государственности, а русской государственности в казахской степи».

Историк М.Вяткин

Политика России в Казахстане в 30-50-е гг. XVIII в.



Вид на реку Сырдарью

В Младшем жузе утвердилось два хана:
Нуралы и Батыр, чью власть признал род
шекты, расселявшийся в Приаралье. Россия
поддерживала связи только с ханом Нуралы.

Ход национально-освободительного движения под руководством Сырыма Датулы



*Старая
Уфа*



С 1785 г. усилилась борьба родовых старшин с ханом Нуралы. Летом 1785 г. съезд казахских старшин принял решение об устранении Нуралы от ханской власти. В 1786 г. Нуралы был изгнан из Младшего жуза и сослан правительством в Уфу, где умер в 1790 г.

Реформы Игельстрома



Барон Игельстром

В 1786 г. начальник Оренбургского края Осип Андреевич Игельстром предложил проект реформирования ханской власти.

Проект реформ Игельстрома



Пограничный суд в Оренбурге

Младший жуз

Байулы

Алимулы

Жетыру

Во главе 3-х частей - Главные расправы

Реформы Игельстрома

1786 год – открытие Пограничного суда в Оренбурге (в составе **6 родовых старшин**) и создание расправ. Отстранение султанов от управления жузом.

Противодействие султанов царскому правительству. Нежелание их отказываться от прежней системы управления жузом.

**Крах реформ
Игельстрома**

Политика России в Казахстане в 30-50-е гг. XVIII в.



река Урал

С 1734 года царизм запретил кочёвку казахов на правобережье Яика (Урала).

Расширение казачьей колонизации



Уральские казаки

В 50-60-х гг. XVIII в. царское правительство проводило политику изъятия кочевий у коренного населения в пользу казачества.

Расширение казачьей колонизации



Уральские казаки

Первые поселения яицких (уральских) казаков появились на северо-западе Казахстана в XVI веке.

Расширение казачьей колонизации



Герб Уральска . XIX в.



Урядник Кральского казачьего полка

В 1584 году яицкими казаками был основан Яицкий городок (официально датой основания города считается 1613 год).

Расширение казачьей колонизации



Сибирские казаки

С конца XVI века сибирские казаки несли сторожевую службу в сибирских укреплениях.

Расширение казачьей колонизации



Оренбургские казаки

По инициативе царского правительства **в 1748-1755 гг.** было создано Оренбургское казачье войско.

Строительство линий военных укреплений



Карта Прииртышского региона. Иртышская линия крепостей

Царское правительство в условиях казахско-джунгарского противостояния начало строить крепости в прииртышском регионе.

Строительство линий военных укреплений



река Иртыш

Вспомните, какие крепости были основаны на берегах Иртыша в первой трети XVIII века?

Строительство линий военных укреплений

Проверьте себя!



В 1716 году казачьим отрядом под командованием И. Бухгольца была построена Омская крепость.

Строительство линий военных укреплений

Проверьте себя!



Здание Семипалатинска



Герб Семипалатинска

В 1718 году была возведена Семипалатинская крепость.

Строительство линий военных укреплений

Проверьте себя!



Памятник Ивану Лихареву в
Усть-Каменогорске



Герб города Усть-Каменогорск

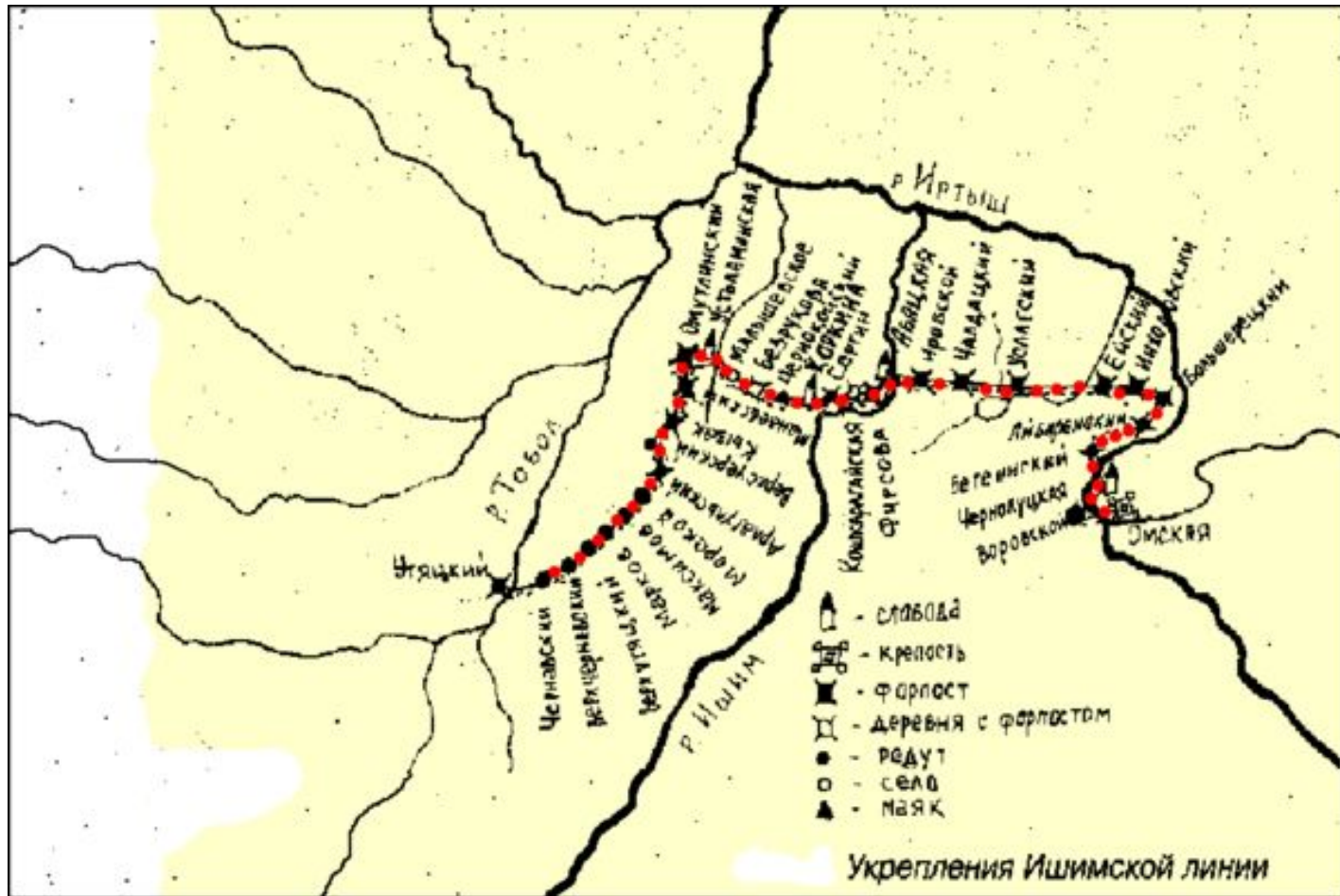
В 1720 году была сооружена Усть-Каменогорская крепость.

Строительство линий военных укреплений



Между этими крепостями позднее появились небольшие форпосты и редуты.

Строительство линий военных укреплений



Так возникли укрепленные военные линии: Иртышская, затем Ишимская (Староишимская) и другие.

Строительство линий военных укреплений



Макет крепости

В 1752-1755 гг. была возведена новая Тоболо-Ишимская (Новоишимская) линия военных крепостей и редутов. Она на протяжении 540 верст соединила **Уйскую** линию с **Иртышской**.

Строительство линий военных укреплений



Тоболо-Ишимская (Новоишимская) линия военных крепостей

Новоишимская линия начиналась от крепости Омской на Иртыше, шла на запад через крепости Покровскую, Николаевскую, Лебяжью, Полуденную, Петропавловскую, Скопинскую, Становую, Пресновскую, Кабанью, Пресногорьковскую и Звериноголовскую.

Строительство линий военных укреплений



Горько-солёное озеро

Новая пограничная линия получила название **«Горькой линии»** из-за наличия в местах прохождения новой границы множества горько-солёных озёр.

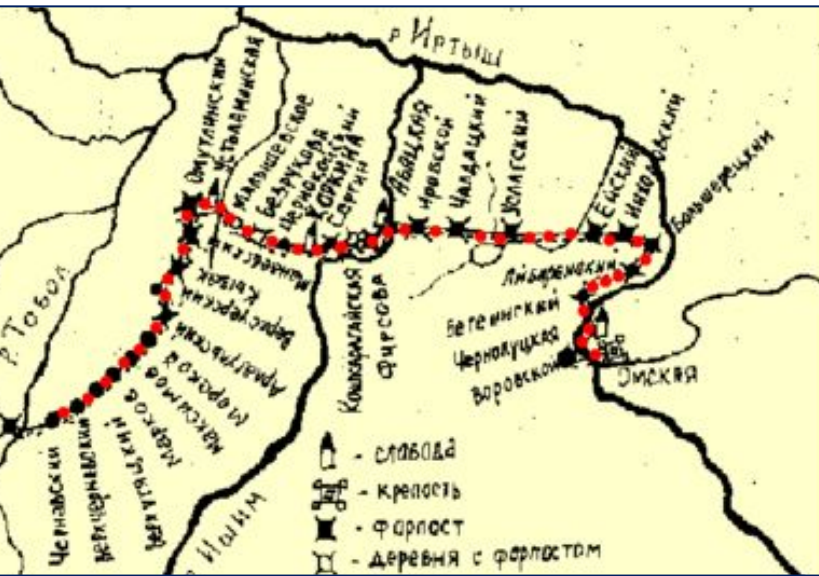
Строительство линий военных укреплений



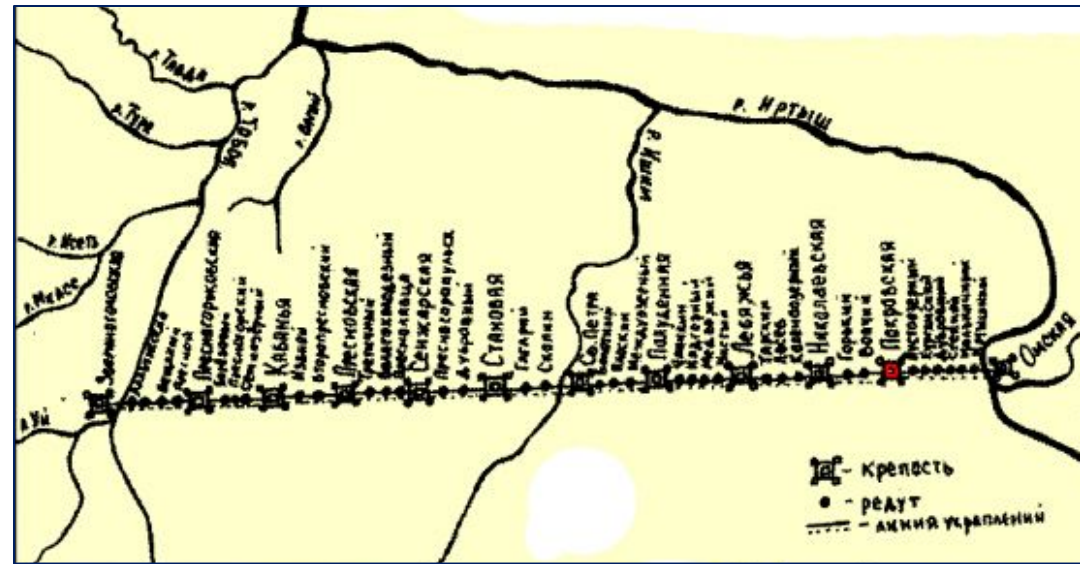
Петропавловская крепость

Самой крупной на Новоишимской (Горькой) линии была **Петропавловская крепость**, основанная в **1752** году.

Строительство линий военных укреплений



Старошимская пограничная линия




Новошимская (Горькая) линия военных крепостей

Сравните конфигурацию Старошимской и Новошимской линий!

Прежняя Старошимская линия, имевшая форму дуги, была «выпрямлена» и выдвинута в глубь казахских кочевий на 250 верст. Казахи, кочевавшие между двумя этими линиями, были выселены.

Строительство линий военных укреплений



Это нарушило сложившуюся систему перекочёвок. Многие казахские роды лишились традиционных пастбищ.

Строительство линий военных укреплений




После строительства Новоишимской линии в 1755 году царское правительство запретило казахам переход на правобережье Иртыша. Казахам было предписано не приближаться к крепостям ближе 10 верст.

Строительство российских военных укреплений в Семиречье и Южном Казахстане

План

- 1. Строительство российских укреплений в Семиречье.**
- 2. Строительство Сырдарьинской военной линии.**

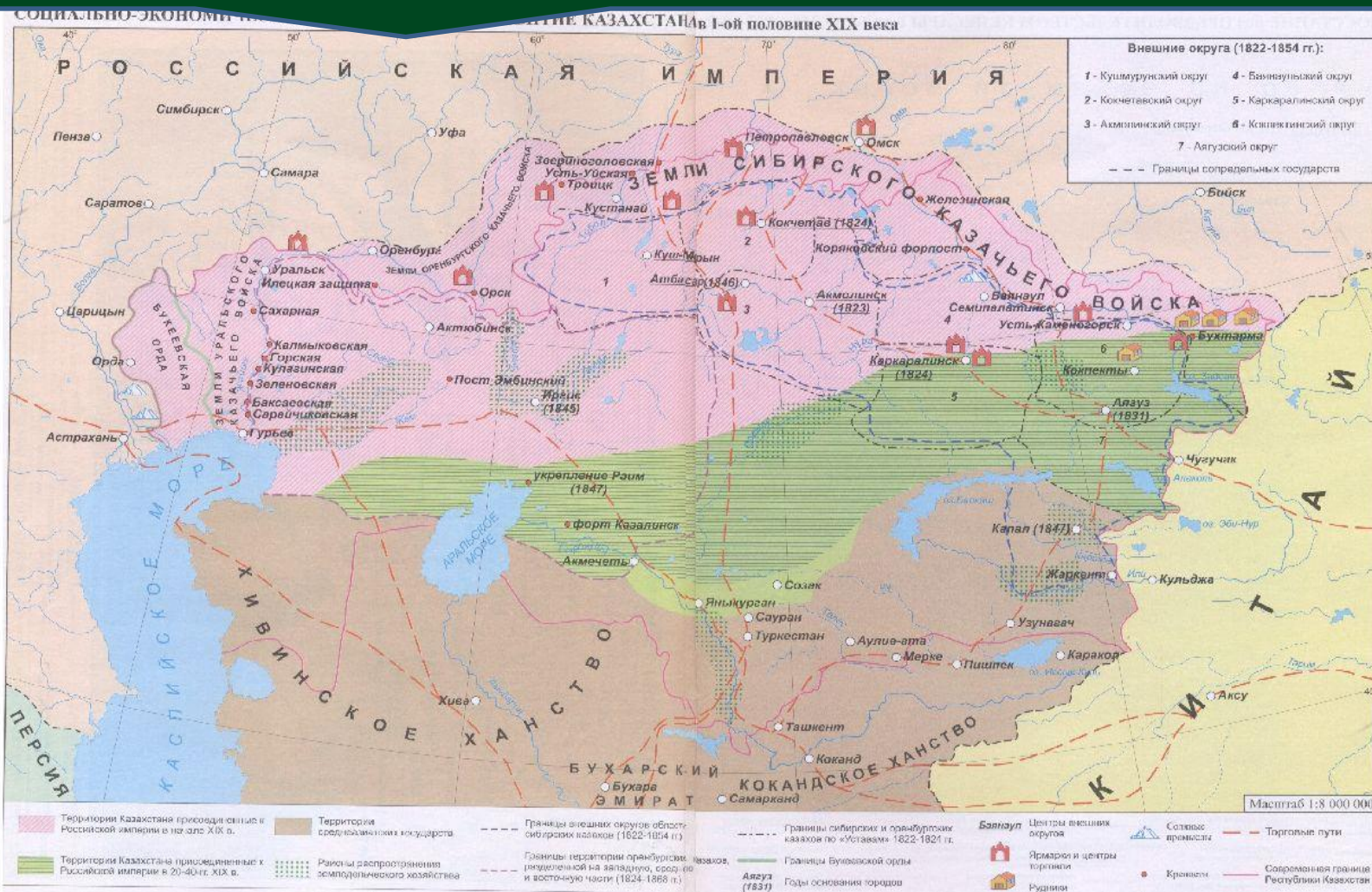
Строительство российских укреплений в Семиречье



Крепость в степи


Для ускорения завоевания Южного Казахстана и продвижения в Среднюю Азию Россия приступила к строительству крепостей со стороны Сибири:
Аягуз (1831 г.), Актау, Улытау (1835), Капал (1846 г.).

Работаем с картой!



Найдите на карте укрепления Аягуз, Капал.

Строительство российских укреплений в Семиречье



река Аксу

В 1848 г. Российская империя учредила должность пристава Старшего жуза. В его обязанности входило управление над завоёванными районами Семиречья и юга Казахстана. **Резиденция пристава сначала располагалась в укреплении Капал.**


Строительство российских укреплений в Семиречье



Нападают врасплох. Художник В.Верещагин

В 1850 г. Россия предприняла попытку закрепиться в Заилийском крае. В 1851 году отряд сотника И. Карбышева без серьёзного сопротивления занял кокандскую крепость Тайшубек.

Строительство российских укреплений в Семиречье



Укрепление Верное

В 1854 году отряд пристава Старшего жуза майора Перемышльского возвёл фундамент укрепления Верное. Оно было воздвигнуто на месте средневекового казахского поселения Алматы.

Строительство российских укреплений в Семиречье



Вид на укрепление Верное

В 1854 году в Верном разместились около 500 российских солдат и офицеров. В 1855 году сюда были переселены около 400 семей из Сибири.

Строительство российских укреплений в Семиречье



Вид города Верного

В 1855 году в Верный из Капала была перемещена резиденция приставства Старшего жуза. Это ускорило превращение Верного в главное поселение Семиреченского края.


Строительство Сырдарьинской военной линии



В.А.Перовский

Продвижение России на территорию Старшего жуза шло и со стороны Оренбурга. Оренбургский губернатор В.А.Перовский ставил целью завершить присоединение к России казахов, ещё не принявших российское подданство.

Строительство форта Александровский



Герб форта Александровский

С этой целью возводились военные крепости и укрепления. В 1834 году было основано Новоалександровское укрепление (на Мангышлаке).

Строительство Сырдарьинской военной линии



Т.Г.Шевченко. Укрепление Раим. Вид с верфи на Сыр-Дарье

В 1847 г. российские войска захватили устье р.Сырдарьи и основали Раимское укрепление, а в 1848 г. – форт Казалы.

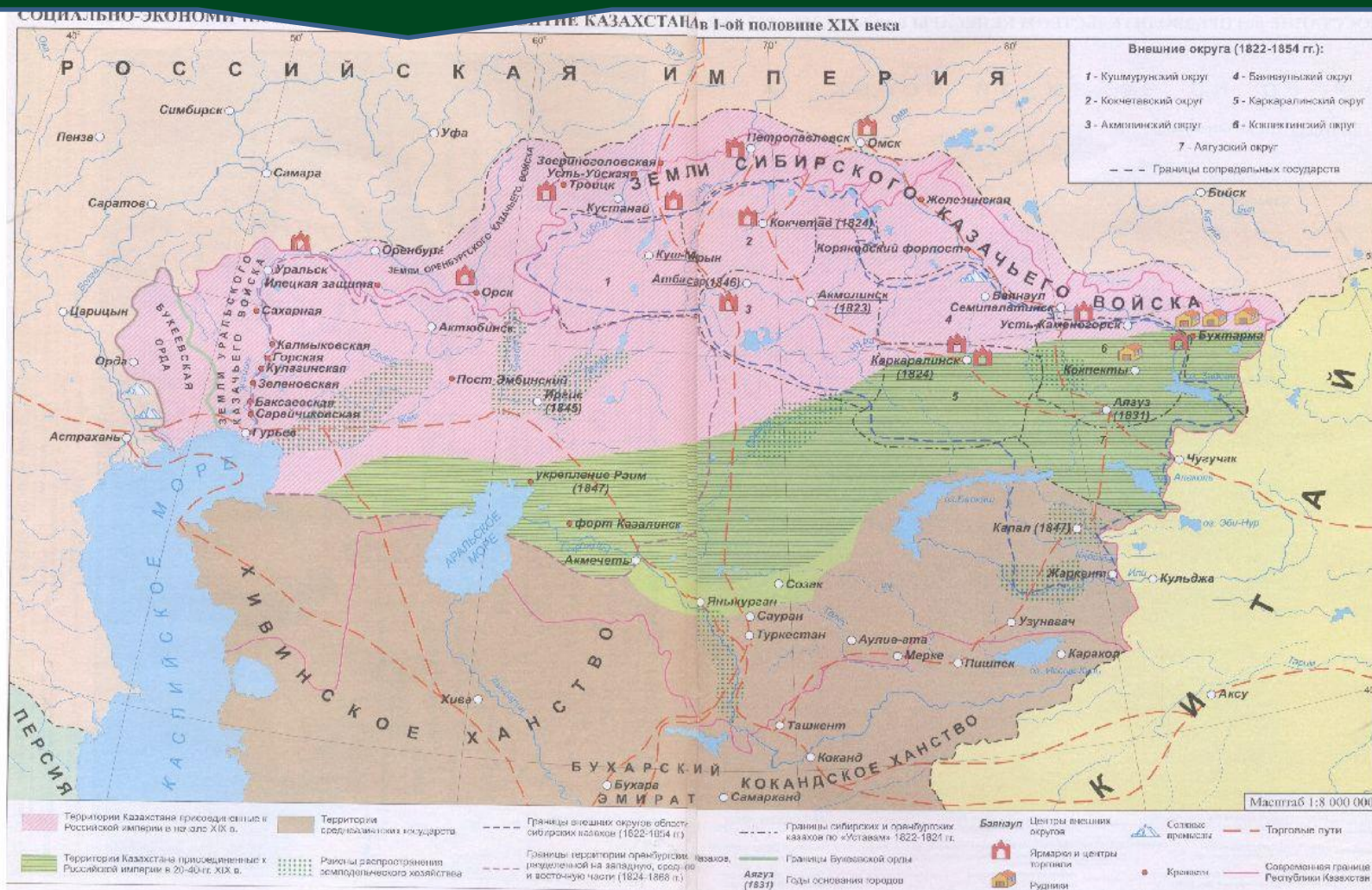
Строительство Сырдарьинской военной линии



*Укрепление
Ак-Мечеть*

В 1853 г. Россия овладела кокандским укреплением **Ак-Мечеть** (переименованным в **Перовск**). **В 1861 г.** царские войска взяли кокандскую крепость **Жанакурган**. В низовьях Сырдарьи образовалась **Сырдарьинская линия**. Живущие здесь казахи признали власть царского правительства.

Работаем с картой!



Найдите на карте укрепления Раим, Казалы, Ак-Мечеть, Жанакурган (Яныкурган), составившие Сырдарьинскую военную линию.

Завершение присоединения Казахстана к Российской империи

План

- 1. Обострение русско-кокандского противостояния.**
- 2. Начало военной кампании России против Коканда.**
- 3. Завершение присоединения Старшего жуза к России**

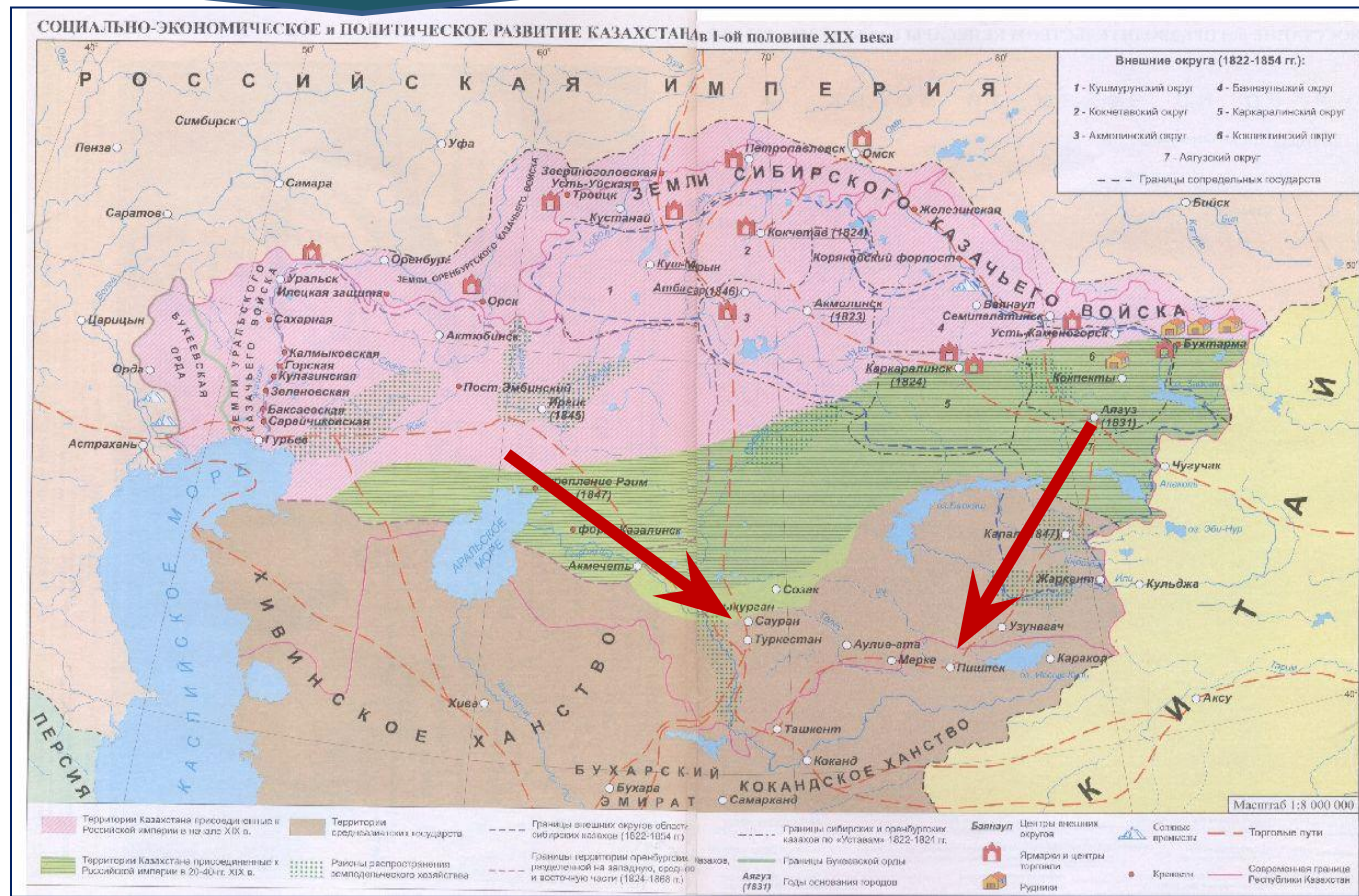
Обострение русско-кокандского противостояния



Западносибирский генерал-губернатор **Г.Гасфорт** предложил соединить Сырдарьинскую и Сибирскую военные линии. Эти предложения нашли в Петербурге поддержку.

Г.Х.Гасфорт

Работаем с картой!



Продвижение России по двум направлениям: со стороны Младшего и Среднего жузов - значительно облегчили следующий этап – военный захват городов Семиречья и Южного Казахстана. Все эти города находились под властью Коканда.

Обострение русско-кокандского противостояния



Назревала война между Россией и Кокандом. Кокандские власти усиливают свои войска в Пишкеке, Аулие-Ате и Шымкенте. Они отбирают лошадей у казахов и кыргызов для кавалерии, набирают ополчение из этих народов.

Обострение русско-кокандского противостояния



Султан Садык Кенесарыулы


Часть казахского населения оказалась на стороне Коканда, часть – России. Например, на стороне Коканда воевал сын хана Кенесары Касымулы – султан Садык.

Начало военной кампании России против Коканда



Опорным пунктом России в Семиречье было укрепление **Кастек**, построенное в **1859 г.** Отсюда начались военные действия России через Чуйскую долину. В **1860 г.** отряд под командованием полковника Циммермана захватил кокандские крепости **Токмак** и **Пишпек.**

Начало военной кампании России против Коканда



Осенью 1860 г. в Ташкенте была сформирована кокандская армия в 20 тысяч человек при 40 орудиях. Командовал кокандцами правитель Ташкента **Канат Ши.**

Начало военной кампании России против Коканда



Г.А.Колпаковский

Численность российских войск под командованием полковника Г. Колпаковского составляла около 1 тысячи человек.

Начало военной кампании России против Коканда



21 октября 1860 г. под Узунагашем в решающем сражении кокандцы были разбиты. Они оставили на поле боя 400 человек. Потери русской стороны: 2 убитых, 32 раненых. Казахские отряды воевали и на стороне кокандцев, и на стороне русских.

Объясните причины поражения кокандцев.

Памятник воинам, павшим в Узунагашской битве 21 октября 1860 г.

Начало военной кампании России против Коканда



Российское войско

Россия превосходила кокандскую армию в вооружении, имела многолетний опыт ведения боевых действий. Кокандцы были слабо вооружены и плохо обучены. Их войско представляло ополчение разных народов, часто враждовавших между собой.

Завершение присоединения Старшего жуза к России



Форт Перовский

В 1864 году царские войска начали наступление на кокандцев с двух сторон - со стороны форта Перовского (ныне город Кызылорда) и города Верного. Двигаясь со стороны Верного, царские войска без особых усилий овладели кокандскими крепостями Мерке, Аулие-Атой и Туркестаном.

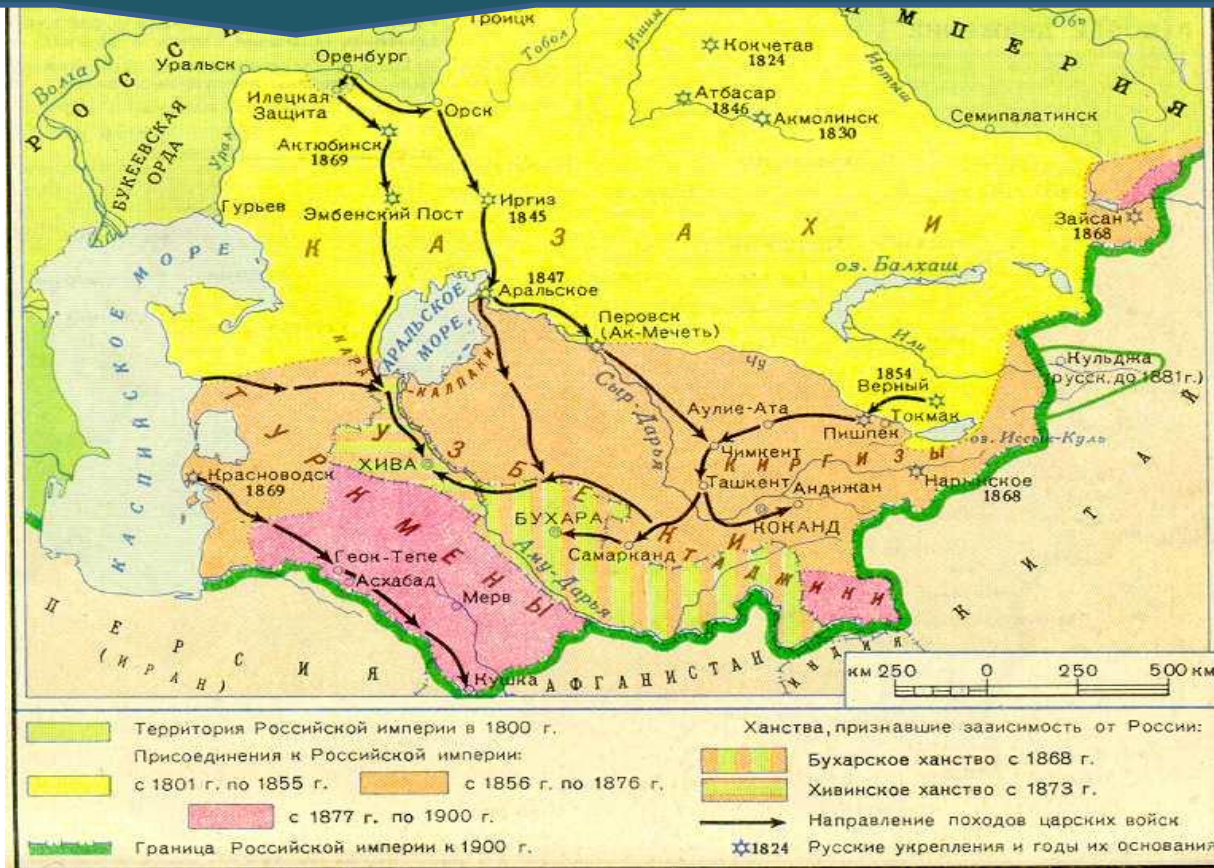
Завершение присоединения Старшего жуза к России



У крепостной стены. «Пусть войдут». 1871 г. В.Верещагин

Сопrotивление русские войска встретили лишь при взятии г.Шымкента. Отряды Черняева, выступившие со стороны Туркестана, и войска, прибывшие со стороны Аулие-Аты, пошли на штурм. **22 сентября 1864 г.** они ворвались в Шымкент.

Завершение присоединения Старшего жуза к России



Со взятием Шымкента сибирская и сырдарьинская военные линии сомкнулись. Так **в 1864 году** завершилось вхождение казахских земель в состав Российской империи.

Рассмотрите карту! Проследите направление движения российских войск из Верного и Перовска и взятие ими Шымкента.

Завершение присоединения Средней Азии к России



Ташкент незадолго до взятия его русскими

Со 2-й половины 60-х XIX века военные действия перешли на территорию Коканда, Бухары и Хивы. **Летом 1865 г.** после штурма и 3-дневных уличных боёв русские войска овладели городом Ташкентом.

Завершение присоединения Средней Азии к России



Вступление русских войск в Самарканд 8 июня 1868 г. Художник Н.Каразин

Весной 1866 г. русские войска достигли территории Бухарского эмирата. **В 1868 г.** владения бухарского эмира вошли в состав вновь созданного Туркестанского генерал-губернаторства.

Завершение присоединения Средней Азии к России

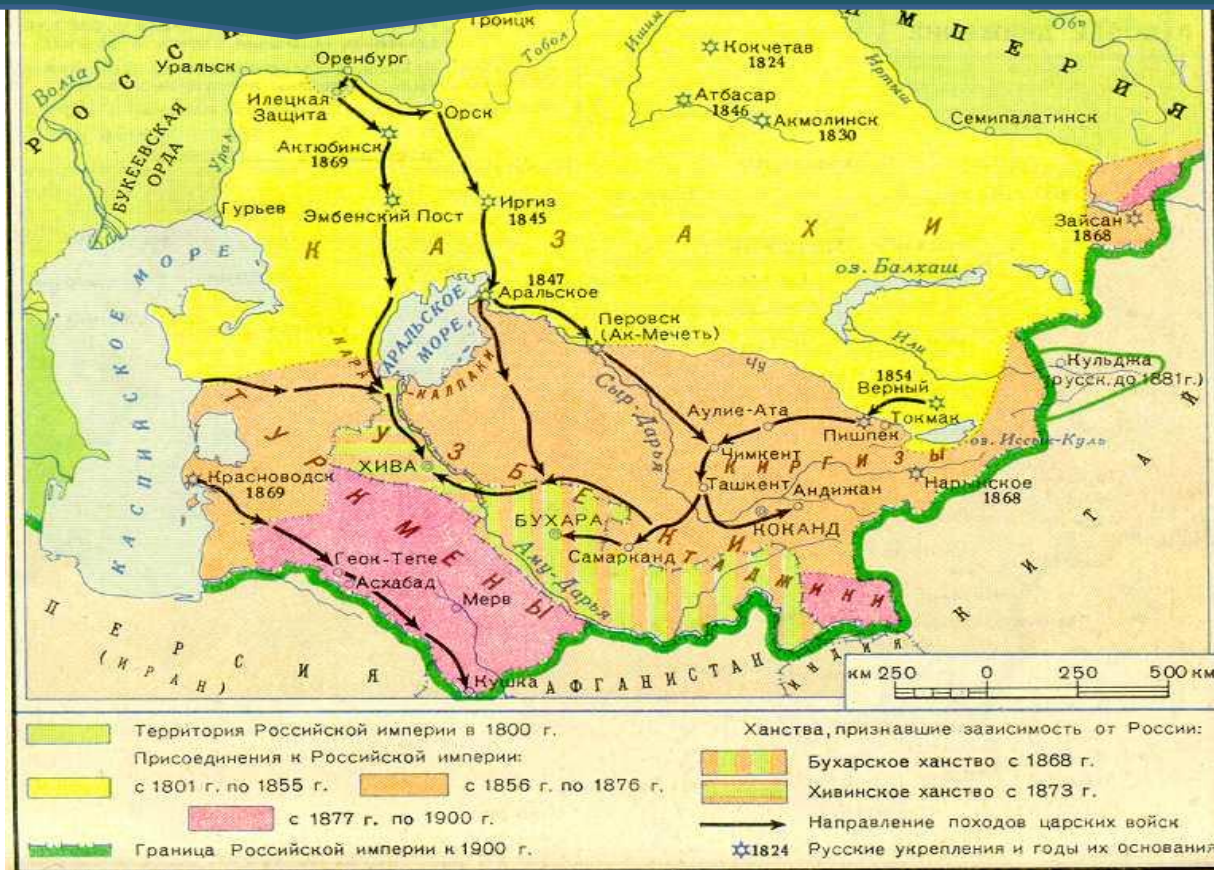


Поход на Хиву



В 1873 году русский военный экспедиционный корпус занял столицу Хивинского ханства. Этим событием завершилось вхождение Средней Азии в состав Российского государства.

Работаем с картой!



Рассмотрите карту! Проследите направление походов царских войск в Средней Азии. Какие территории вошли в состав Российской империи во 2-й половине XIX в.? Покажите их на карте.

Последствия и значение присоединения Казахстана к России

План

1. Усиление колониальной политики царизма в Казахстане.
2. Казачьи войска на территории Казахстана.
3. Историческое значение присоединения Казахстана к России.

Последствия присоединения Казахстана к России



В 1865 г. приказом военного министра была образована Туркестанская область. Она стала подчиняться оренбургскому генерал-губернатору.


Работаем с картой!



В 1867 г. был издан указ об образовании Туркестанского генерал-губернаторства с центром в городе Ташкенте.

Найдите на карте территорию Туркестанского генерал-губернаторства и г.Ташкент.

Последствия присоединения Казахстана к России



Коканд. Общий вид старого города

В ходе военных действий царских войск казахи были освобождены от от тяжелого гнета и разбойничьих набегов кокандских и хивинских феодалов.


Усиление колониальной политики царизма в Казахстане



*Большой государственный герб
Российской империи.
II половина XIX в.*

Но один гнёт сменился другим. Присоединение южных и юго-восточных районов Казахстана Российской империей означало введение новых налогов и повинностей.


Усиление колониальной политики царизма в Казахстане



Суд казия

Произошли некоторые изменения в народном суде. На юге Казахстана народный суд находился под влиянием религиозных деятелей – казиев. Выбор казия зависел от знания **шариата** (мусульманского права).

Образование Семиреченского казачьего войска




В 1867 году было создано Семиреченское казачье войско

Казачьи войска на территории Казахстана




Вспомните, какие ещё казачьи войска были сформированы в Казахстане и сопредельных территориях?

Казачьи войска на территории Казахстана



Оренбургское казачье войско



Сибирское казачье войско

Яицкое (Уральское) казачье войско

На территории Казахстана и сопредельных территориях, помимо Семиреченского, были сформированы Уральское, Оренбургское и Сибирское казачьи войска.


Казачьи войска на территории Казахстана



Уральский казак. Художник Адам. 1830 г.

Первые поселения яицких (уральских) казаков появились по реке Яик (Урал) **в XVI в.** Они возникли стихийно из переселенцев из Русского государства. Все важнейшие вопросы общественной жизни решались на войсковом круге.

Казачьи войска на территории Казахстана



Оренбургское казачество было создано в 1748-1755 гг. В отличие от Уральского войска оно было создано по инициативе царского правительства. Это войско было многонациональным по своему составу. В него входили русские, украинцы, татары, башкиры, калмыки.

Казачьи войска на территории Казахстана



Предшественниками Сибирского казачьего войска были городовые казаки, которые с конца XVI в. несли службу в сибирских укреплениях. В 1808 г. казачество юга Сибири получило официальное наименование **Сибирского линейного казачьего войска.**

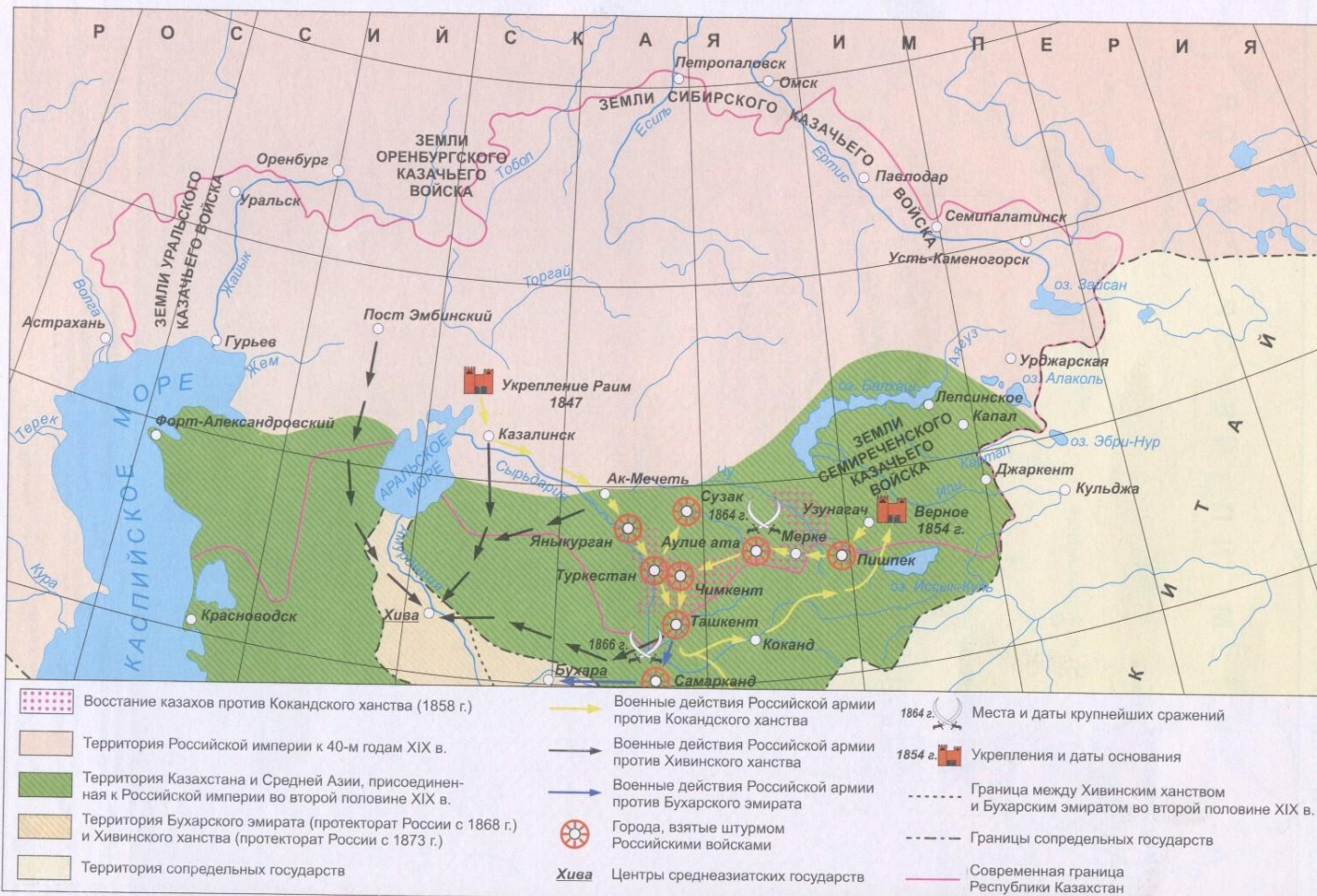
Казачьи войска на территории Казахстана



Для того, чтобы казаки верно служили царю и Отечеству, им отводили самые лучшие земли. Территория, занятая Уральским казачьим войском, составляла 7 млн десятин, Сибирским – 5 млн десятин, Семиреченским – 681 тысяч десятин лучшей земли.

Работаем с картой!

ЗАВЕРШЕНИЕ ПРИСОЕДИНЕНИЯ к РОССИИ и ЗАХВАТ СРЕДНЕАЗИАТСКИХ ГОСУДАРСТВ



Найдите на карте земли Уральского, Оренбургского, Сибирского и Семиреченского казачьих войск.

Усиление колониальной политики царизма в Казахстане

Первый губернатор Семиреченской области Г.А. Колпаковский одним из первых активно взялся за переселение в Казахстан казаков и крестьян.



Г.А.Колпаковский

Усиление колониальной политики царизма в Казахстане



Переселенцы . 80-е гг. XIX в. Художник С.Иванов

Началось массовое переселение в регион российских крестьян.

Усиление колониальной политики царизма в Казахстане



Семья крестьянина-переселенца

Переселенцы в Семиреченский край получали по 30 десятин на мужскую душу. Они освобождались от воинской повинности сроком на 15 лет. Каждый из них получал денежную ссуду в размере 100 рублей.