

# **Разнообразие природы Земли**

**Природно-территориальный комплекс (ПТК) - участок земной поверхности (суши и океана), который отличается особенностями природных компонентов, находящихся в сложном взаимодействии.**

# ПТК

```
graph TD; A[ПТК] --> B[Азональные]; A --> C[Зональные]; B --> D[ПК суши]; B --> E[ПК океана]; C --> F[Природные зоны – широтная зональность]; C --> G[Природные зоны – высотная поясность];
```

The diagram is a hierarchical flowchart. At the top is a dark blue box with the text 'ПТК' in red. Two arrows point down from this box to two more dark blue boxes: 'Азональные' on the left and 'Зональные' on the right, both in red. From 'Азональные', two arrows point down to two dark blue boxes: 'ПК суши' and 'ПК океана', both in blue and underlined. From 'Зональные', two arrows point down to two dark blue boxes: 'Природные зоны – широтная зональность' and 'Природные зоны – высотная поясность', both in blue and underlined.

**Азональные**

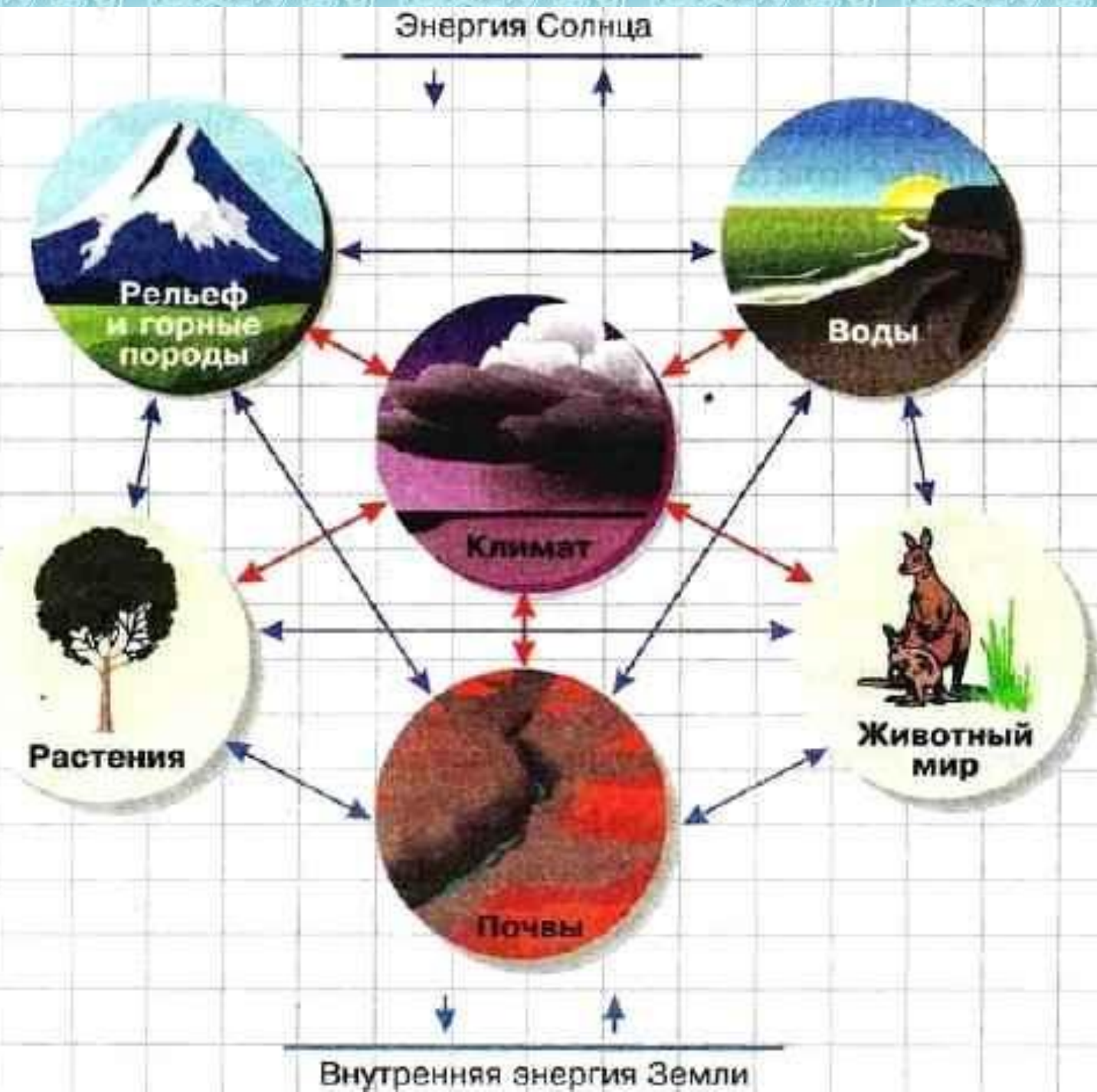
**Зональные**

ПК суши

ПК океана

Природные зоны – широтная зональность

Природные зоны – высотная поясность



ЭНЕРГИЯ СОЛНЦА

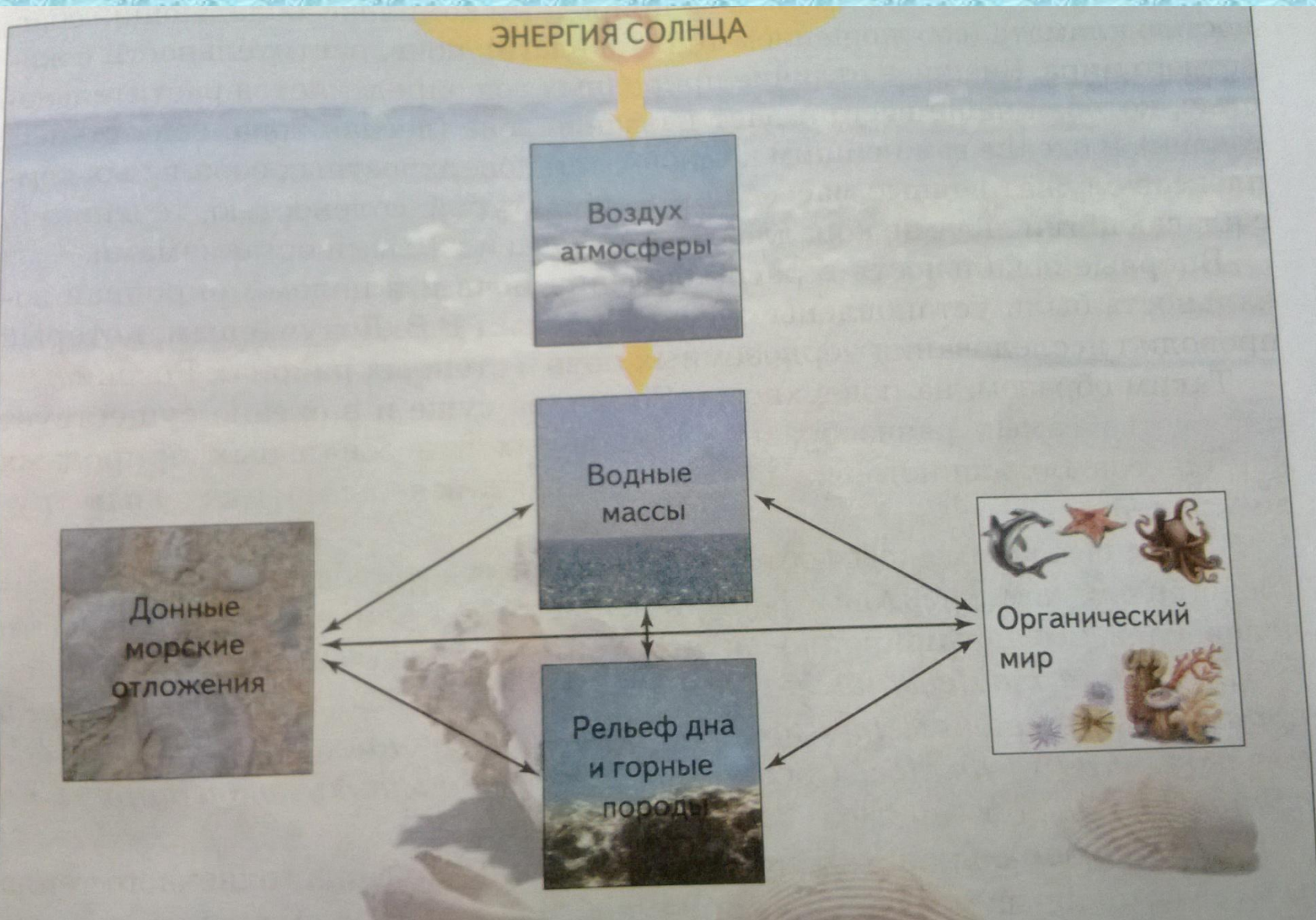
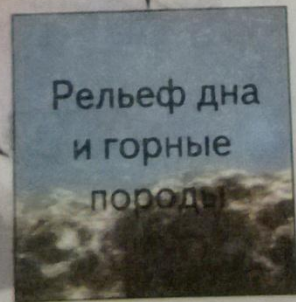
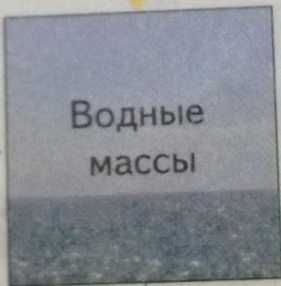
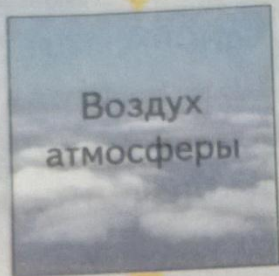
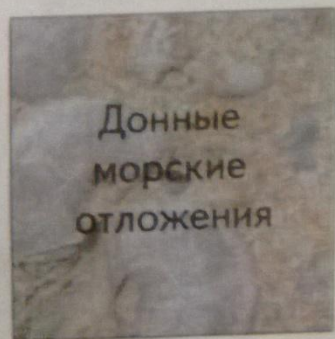
Воздух  
атмосферы

Водные  
массы

Донные  
морские  
отложения

Рельеф дна  
и горные  
породы

Органический  
мир



# ПРИРОДНЫЕ ЗОНЫ МИРА

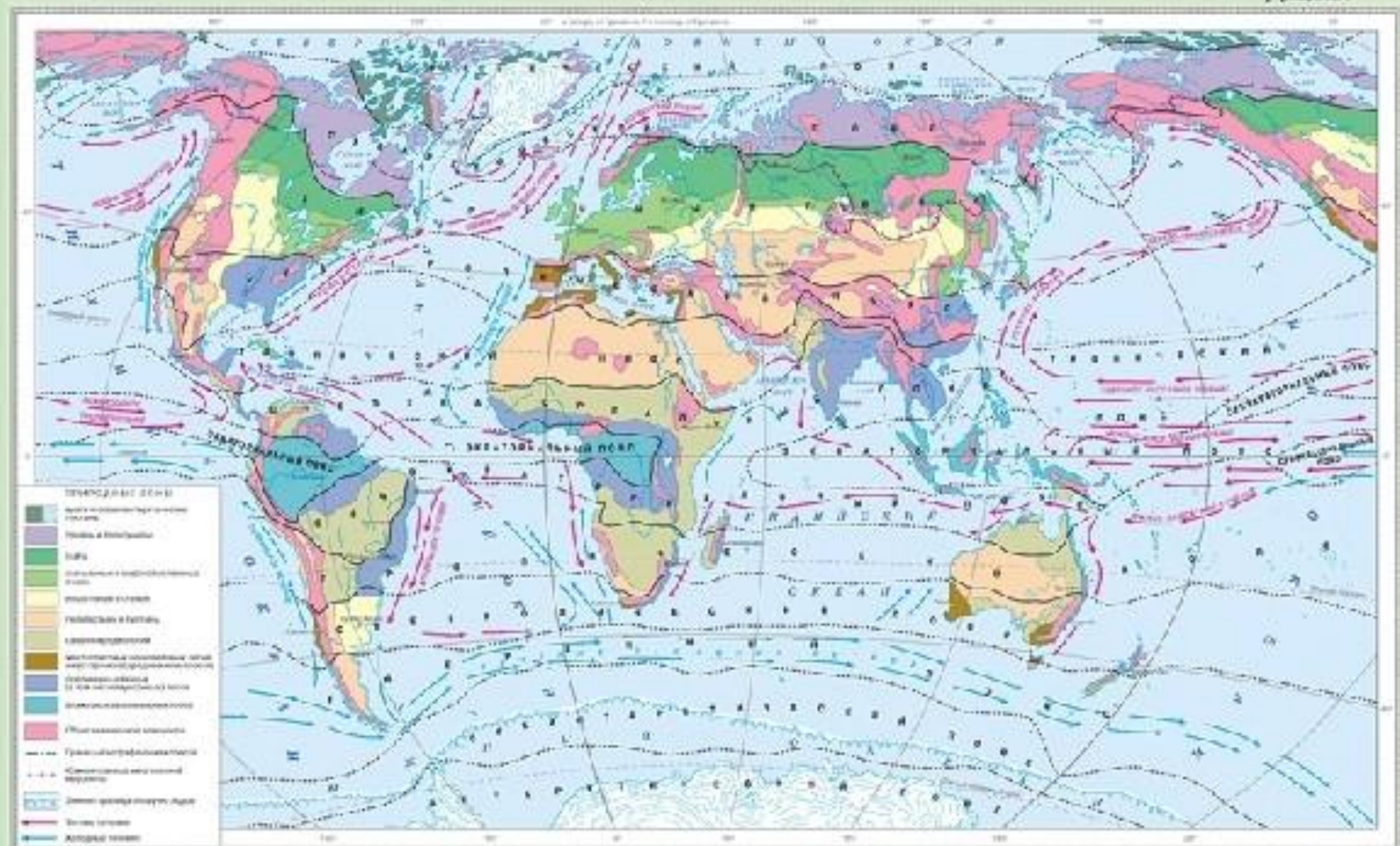


Иллюстрация: М. В. Соловьев, А. В. Соловьев, В. В. Соловьев



