

Река Бурхановка

AKVA_team

- **Бурхановка** — правый приток реки Зея, протекающая по территории города Благовещенска в общем направлении с запада на восток. Длина реки 7,2 км. Питание преимущественно дождевое. Ширина реки на момент исследования от 7 до 11 м.
- К настоящему времени естественная водосборная площадь р. Бурхановка претерпела значительные изменения по отношению к своему первоначальному состоянию, которые выражаются в следующем:
- - верхняя часть водосборной площади отрезана от реки каналом и сток с нее отведен в р. Чигири в ходе строительства Чигиринской мелиоративной системы;
- - ранее заболоченная северо-западная часть водосборной площади сейчас застроена промышленными объектами. На территории имеющих понижений рельефа сформировались Асташинские озера. Теперь река вытекает из этих озер в районе ул. Мухина.



р. Бурхановка (зимой и летом)



МИНИСТЕРСТВО КУЛЬТУРЫ И НАЦИОНАЛЬНОЙ ПОЛИТИКИ АМУРСКОЙ ОБЛАСТИ
ГОСУДАРСТВЕННОЕ БЮДЖЕТНОЕ УЧРЕЖДЕНИЕ АМУРСКОЙ ОБЛАСТИ
"АМУРСКИЙ ОБЛАСТНОЙ КРАЕВЕДЧЕСКИЙ МУЗЕЙ ИМ. Г.С. НОВИКОВА-ДАУРСКОГО"
(ГБУ АО «АОКМ»)

Ленина ул., 165, г. Благовещенск, 675000, тел./факс (4162) 77-34-14, 77-44-42
e-mail: museum@tsl.ru <http://www.museumamur.org>
ОКПО 02179032, ОГРН 1022800520060, ИНН/КПП 2801035305/280101001

29.05.2019 № 01-04/320

На № _____ от _____

В.В. Алексеевой

Здравствуйте!

При подготовке ответа на интересующие Вас вопросы проанализированы музейные коллекции фотофонда и документального фонда музея.

В поисках нужной информации просмотрены словари, имеющиеся в музейной библиотеке. В «Географическо-статистическом словаре Амурской и Приморской областей» А.Кириллова (1984) имеется запись: «Бурхановка – речка в Амурской обл., протекающая в окрестностях г. Благовещенска и по самому городу и впадающая в Зею: в обыкновенное время она течет маленьким ручейком, часто пересыхающим в среднем течении, но во время дождей и при повышении уровня в Зее она разливается из берегов и затопляет северо-восточную часть города. Длина течения берет 10-12. Название Бурхановка дано речке потому, что аборигены края – маньчжуры однажды, при переправе через эту реку, во время разлива, утопили в ней своих бурханов (идолов)».

Возможно, Вас заинтересует другая информация, имеющаяся в документальном фонде музея:

-план проектированного расположения областного города Благовещенска Амурской области (копия с плана 1912 г.), где нанесена река с указанием названия;

-лист из газеты «Витрина», № 23 (423), 2007 г. (издание ОАО «Амурская ярмарка») с публикацией «Гидронимы на карте Благовещенска», в которой рассказывается об истории названия реки и истории переименования улицы Бурхановская.

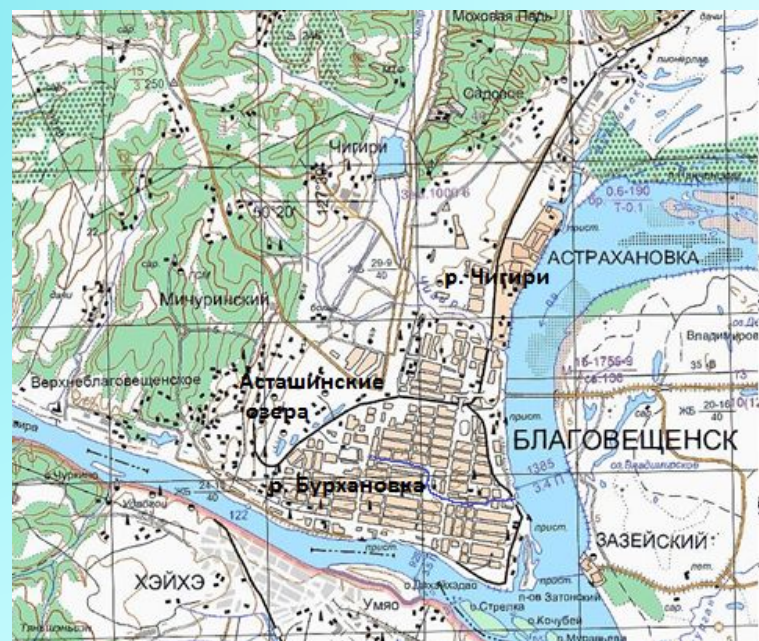
Ознакомиться с документами можно в фондах музея по предварительной заявке на имя директора музея.

И.о. директора

Е.В. Иванова



Старая карта




- Абсолютные отметки по течению реки изменяются от 132 до 122 м БС. Бурхановка пересекает 20 городских улиц. Впадает в р. Зея в районе затона
- На некоторых участках река протекает в закрытых коллекторах.

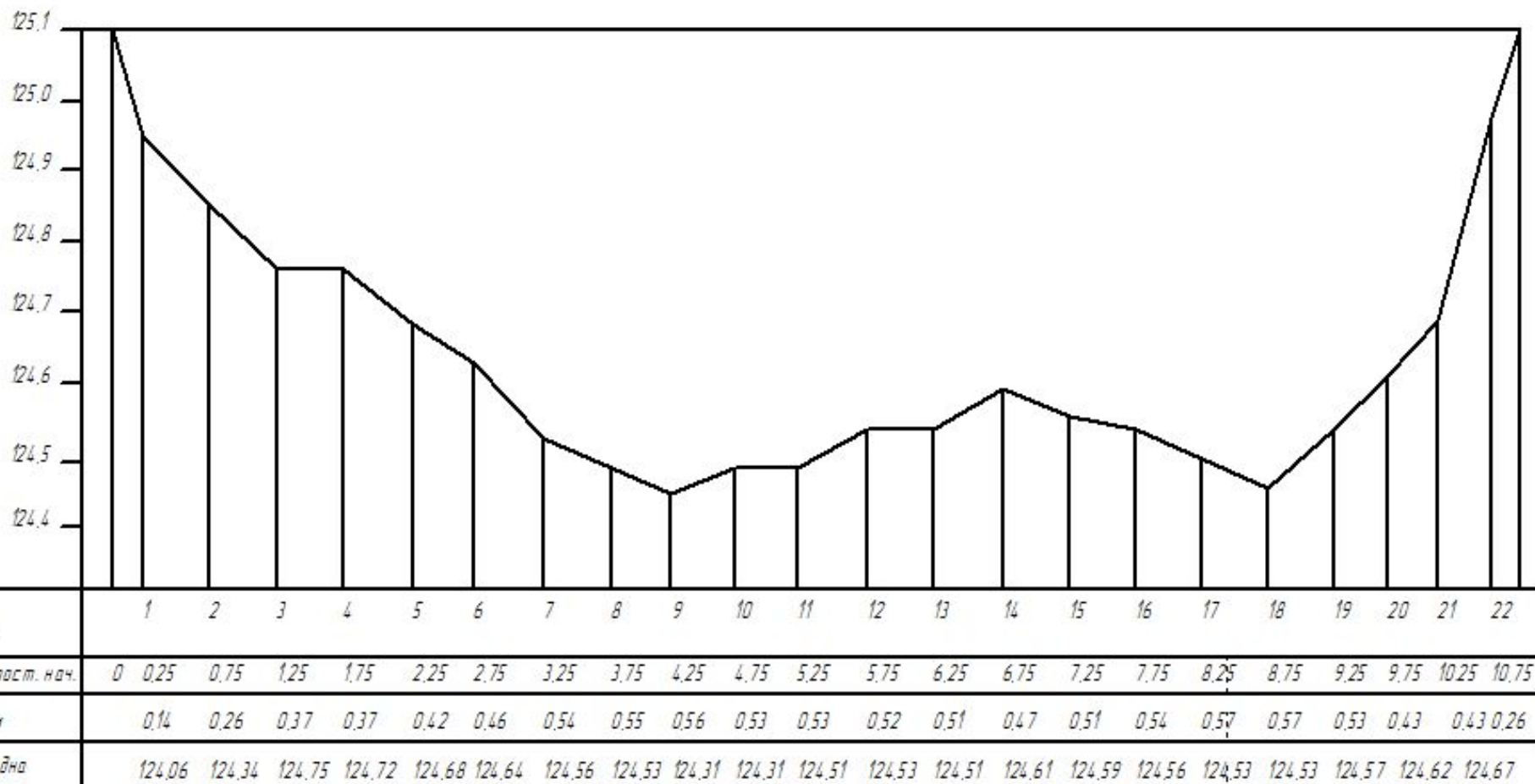


Гидротехнические сооружения на пересечении реки с улицами Чайковского и Пушкина.

Выполнены промеры глубин



Поперечный профиль реки



Продольный профиль участка реки

