

**Научно-практическая конференция
«Актуальные вопросы Великой Отечественной войны в Заполярье»**

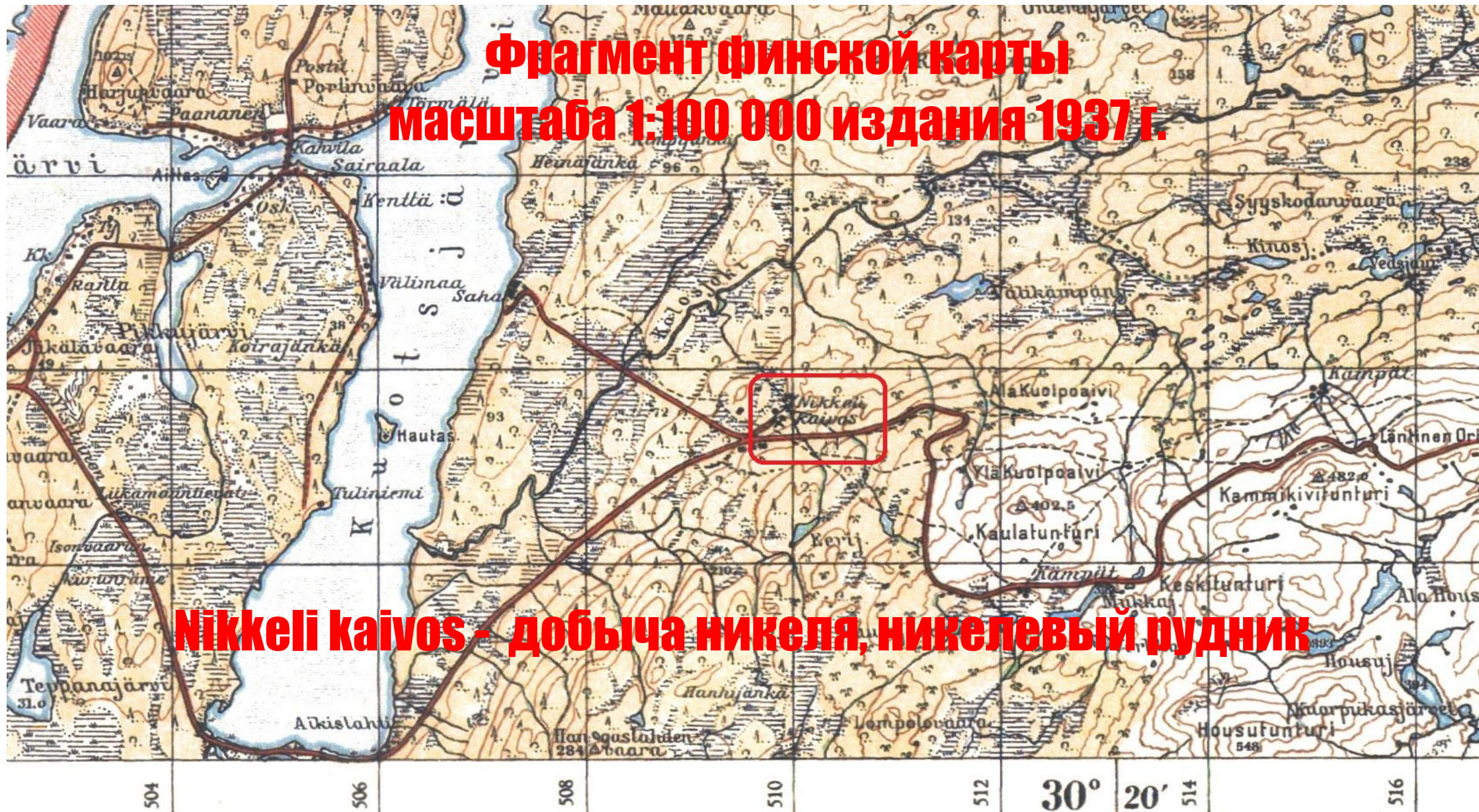
КОЛОСЪЙОКИ-НИКЕЛЬ

ИСТОРИЯ С ТОПОНИМИКОЙ



Дулич Д.В.

**Фрагмент финской карты
масштаба 1:100 000 издания 1937 г.**



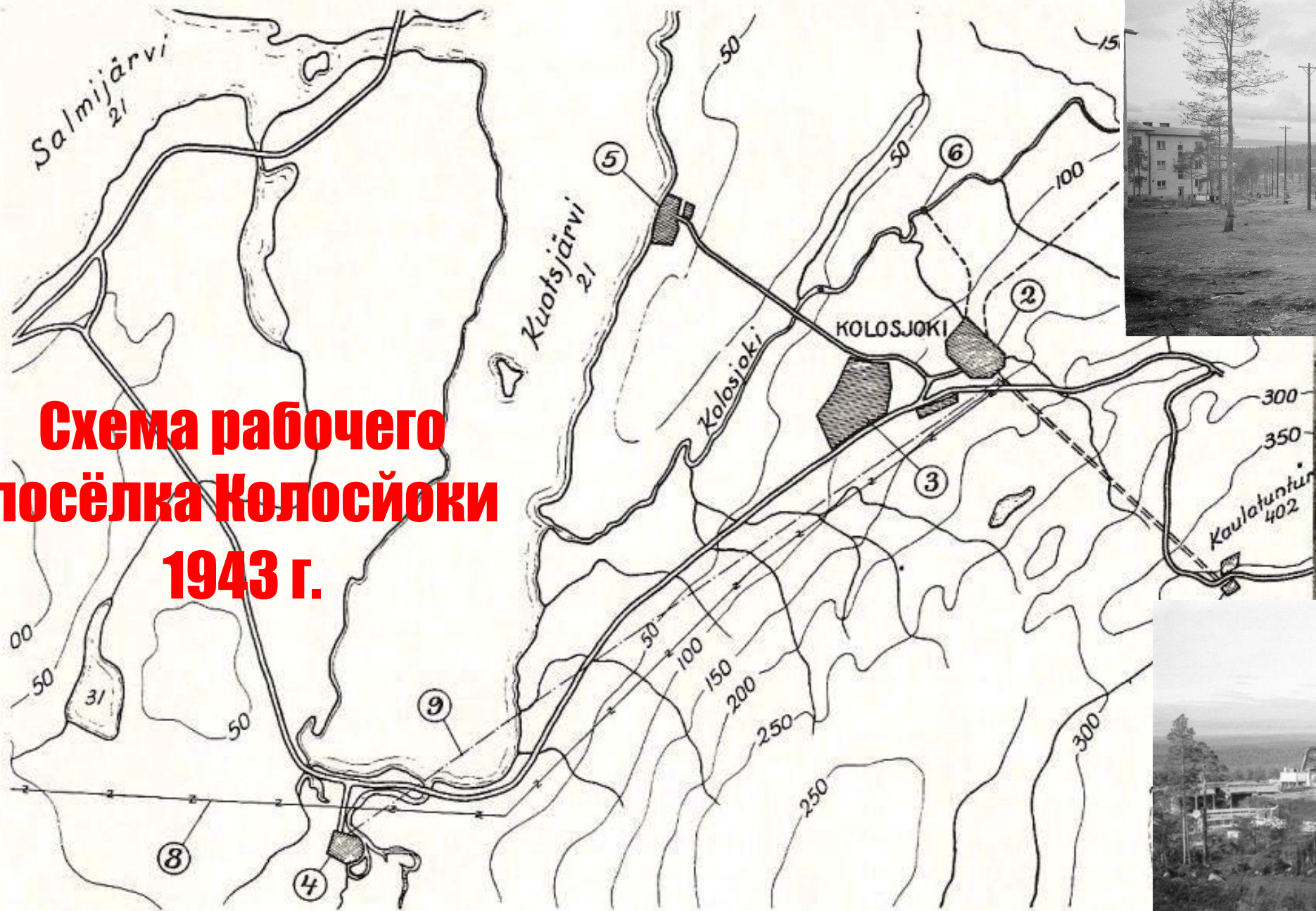
Nikkeli kaivos - добыча никеля, никелевый рудник

**Фрагмент немецкой карты
масштаба 1:100 000 издания 1942 г.**

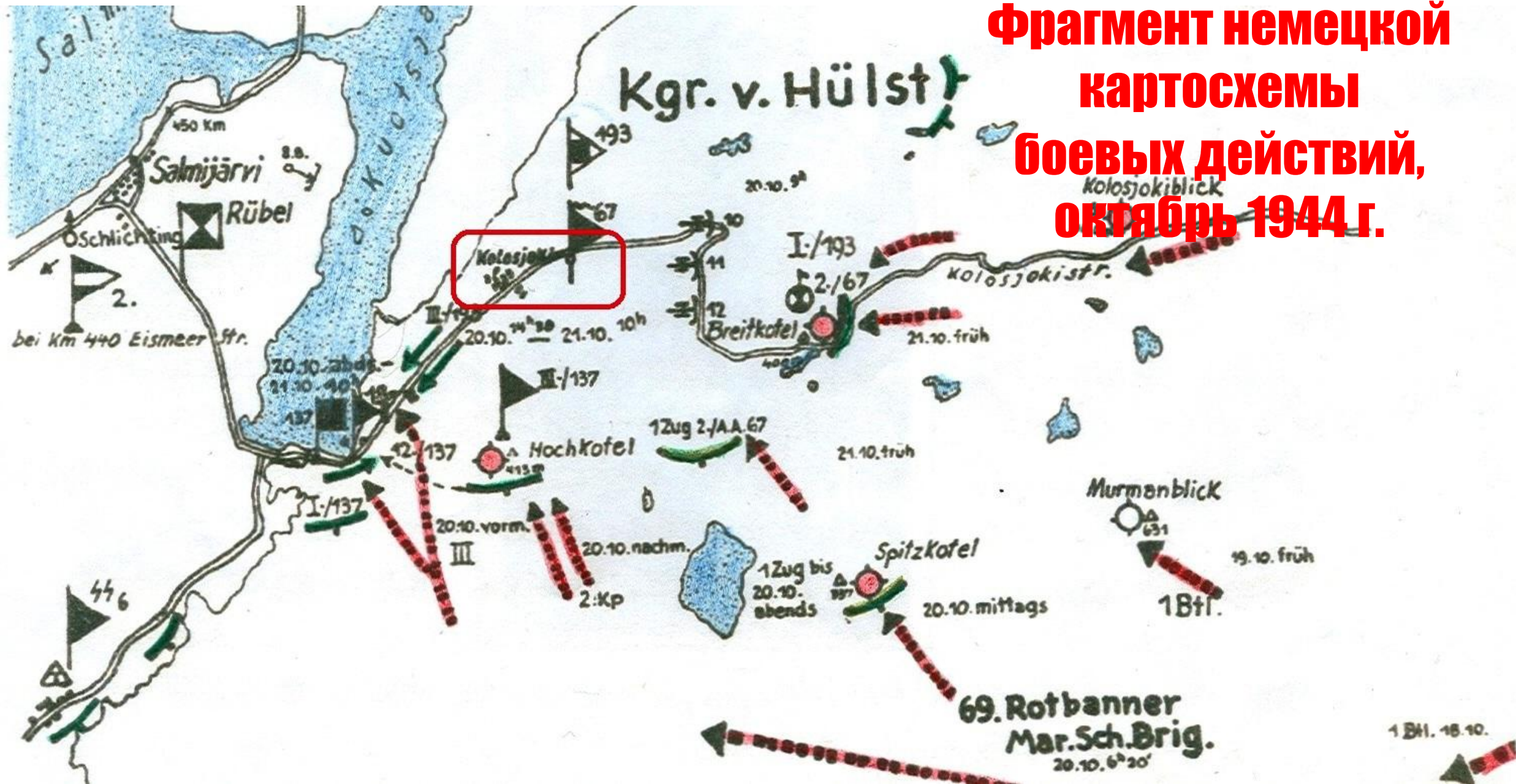
Nikkelgrube - добыча никеля, никелевый рудник

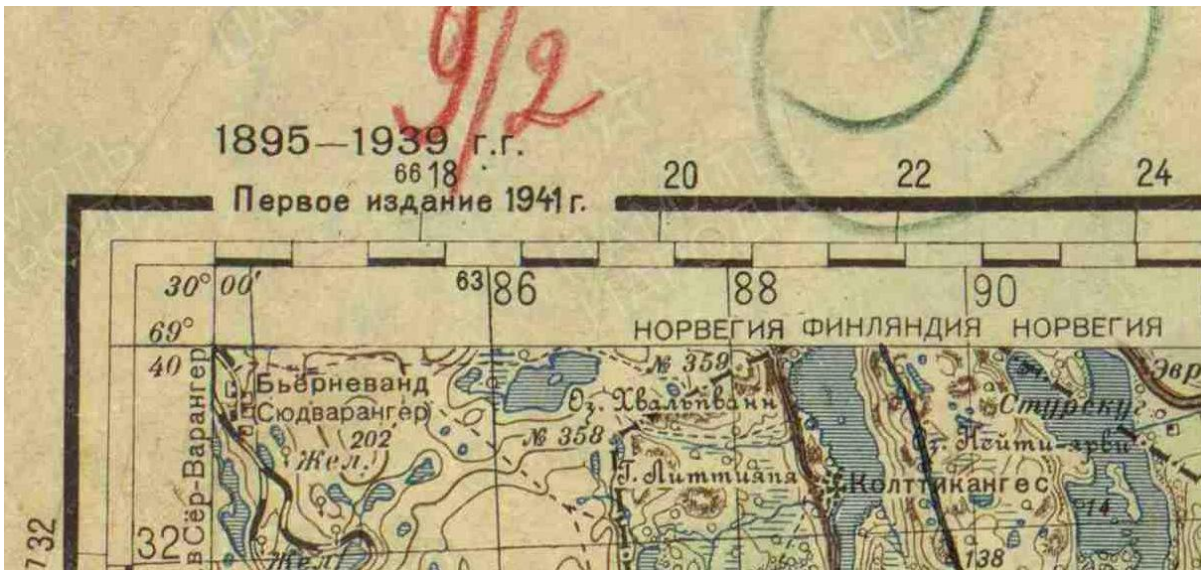


**Схема рабочего
посёлка Колосйоки
1943 г.**



**Фрагмент немецкой
картосхемы
боевых действий,
октябрь 1944 г.**



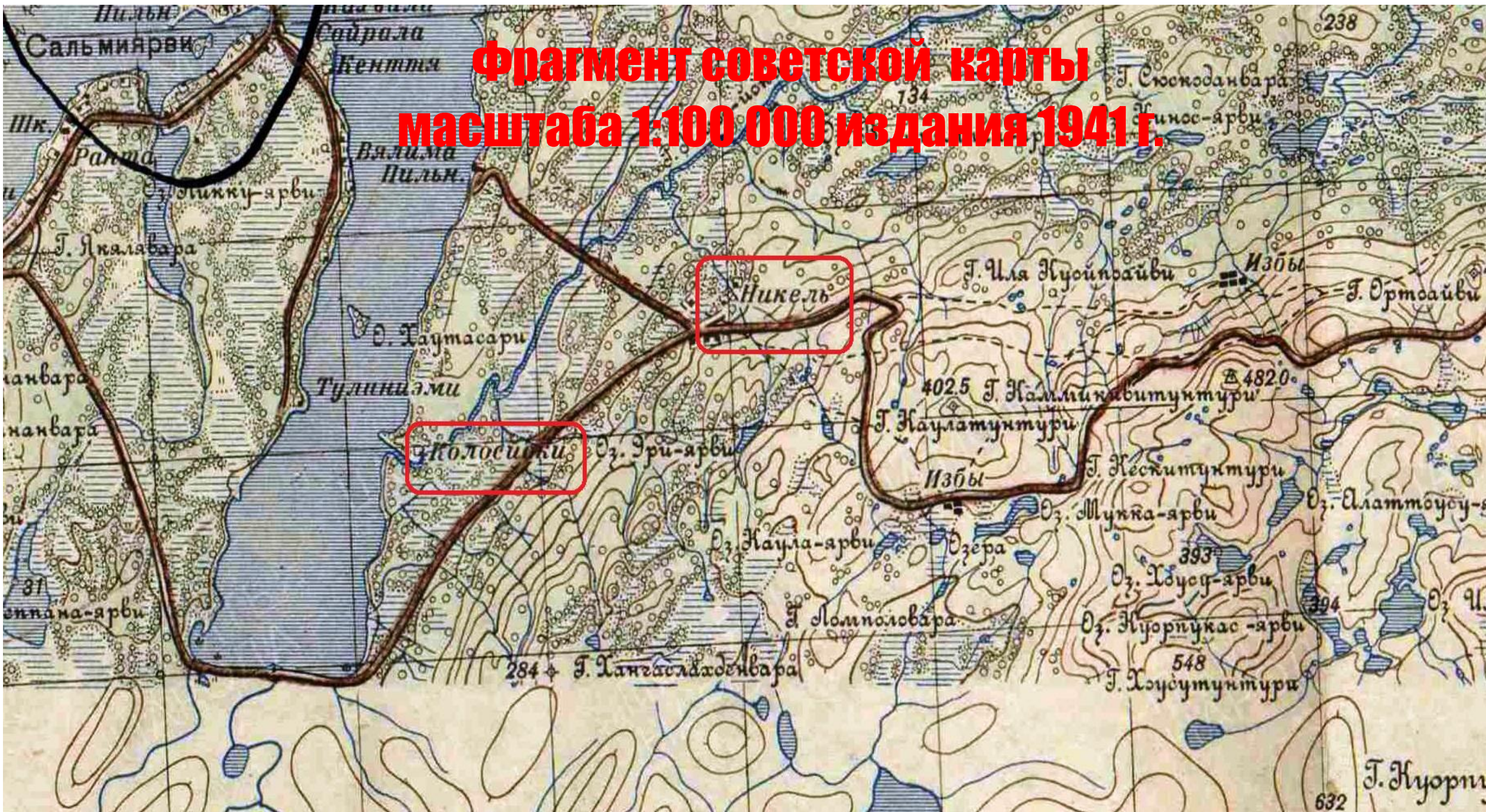


Надо сказать, что наш Северный флот и наша 14-я армия воевали по «моим» картам. В 1939 г. меня пригласили в Адмиралтейство и предъявили норвежские морские карты, которые я должен был перевести на русский язык – вернее, перетранскрибировать русскими буквами, согласно их норвежскому произношению, те географические названия, которые были подчеркнуты составителями наших соответствующих карт. Примерно год спустя, в 1940 г., я был вызван в секретный отдел Эрмитажа, и там мне было предложено проделать такой же перевод карты Северной Норвегии для армии.

И.М.Дьяконов, Книга воспоминаний



**Фрагмент советской карты
масштаба 1:100 000 издания 1941 г.**



Никель

Колосовки

В Д Е Н И Е

Вх. № 02454

11 1944

НАЧАЛЬНИКУ ИЗМЕРИТЕЛЬНЫХ ВОЙСК
КАРЕЛЬСКОГО ФРОНТА

Копия: НАЧАЛЬНИКУ ИЗМЕРИТЕЛЬНЫХ ВОЙСК
14 АРМИИ

ной Бригады

РФК

XI - 1944 г.

02140

По данным осмотра технического состояния производственных цехов, ископаемых и жилого фонда Никелевых рудников "Никель" в кв. 0294 А, 0490 В, установлено:

I. Производственные цеха по выработке Никеля как то: главный корпус производственной части, арматурно-механический, печь для обжига руды, электроподстанция, котельная, слесарно-механическая кузница, подсобные слесарно-механические и деревообделочные мастерские, служебно-конторское здание полностью разрушены с имеющимся оборудованием путем подрыва.

Вх № 02570

10.11.44

НАЧАЛЬНИКУ ШТАБА ИНЖЕНЕРНЫХ ВОЙСК 14 АРМИИ.

КОПИЯ: НАЧАЛЬНИКУ ШТАБА ИНЖВОЙСК КАВ. ФРОНТА.

2) *Начальнику штаба инженерных войск 14 армии*
от г-на Скелли
до
411
По Вашему приказанию мною была произведена предварительная инженерная разведка разработок "НИКЕЛЬ" /кв. 0490-5/. Обнаружен один рудник добычи никелевой руды у дороги восточнее развилки в 500-600 м. Рядом сожженная, повидимому, подстанция и какой-то агрегат.

Рудник с сожженными небольшими помещениями обнесён проводочным заграждением на треногах вно. 2,5-3,0 м. в два ряда. Рудник и развилка дорог прикрываются тремя мощными опорными пунктами, имеющими долговременные оборонительные сооружения, расположенными вблизи рудника в 400-600 м. на господствующих высотах. Каждый опорный пункт емкостью до усиленной роты.

Севернее "НИКЕЛЬ" и развилки дорог опорный пункт имеет две разрушенные прожекторные установки, круговую траншею полного профиля. Крутости одеты новыми досками вертикальной обшивки. Стрелковые ячейки через 5-10 м.

Копия с ленты.

Санкт-Петербург Моршин

109

От
З. И. К.

КОМАНДУЮЩЕМУ КАРЕЛЬСКИМ ФРОНТОМ
ГЕНЕРАЛУ АРМИИ - МЕРЯИНОВУ.

ДОНОШУ, что в результате тщательного обследования состояния
завода и шахт никелевых разработок в районе КОЛОСЬСКИ Петсамоной
Области, установлено - завод состоит из нижеследующих отделений:

/пехов/ -

- 1/ Электротепловое отделение. 2/ Компрессорное отделение.
- 3/ Конвертерное отделение. 4/ Подстанции. 5/ Механические мастерские.
- 6/ Бурозаправочное отделение. 7/ Химлаборатория.
- 8/ Здание душевых установок для рабочих и служащих.

Состояние в период обследования:

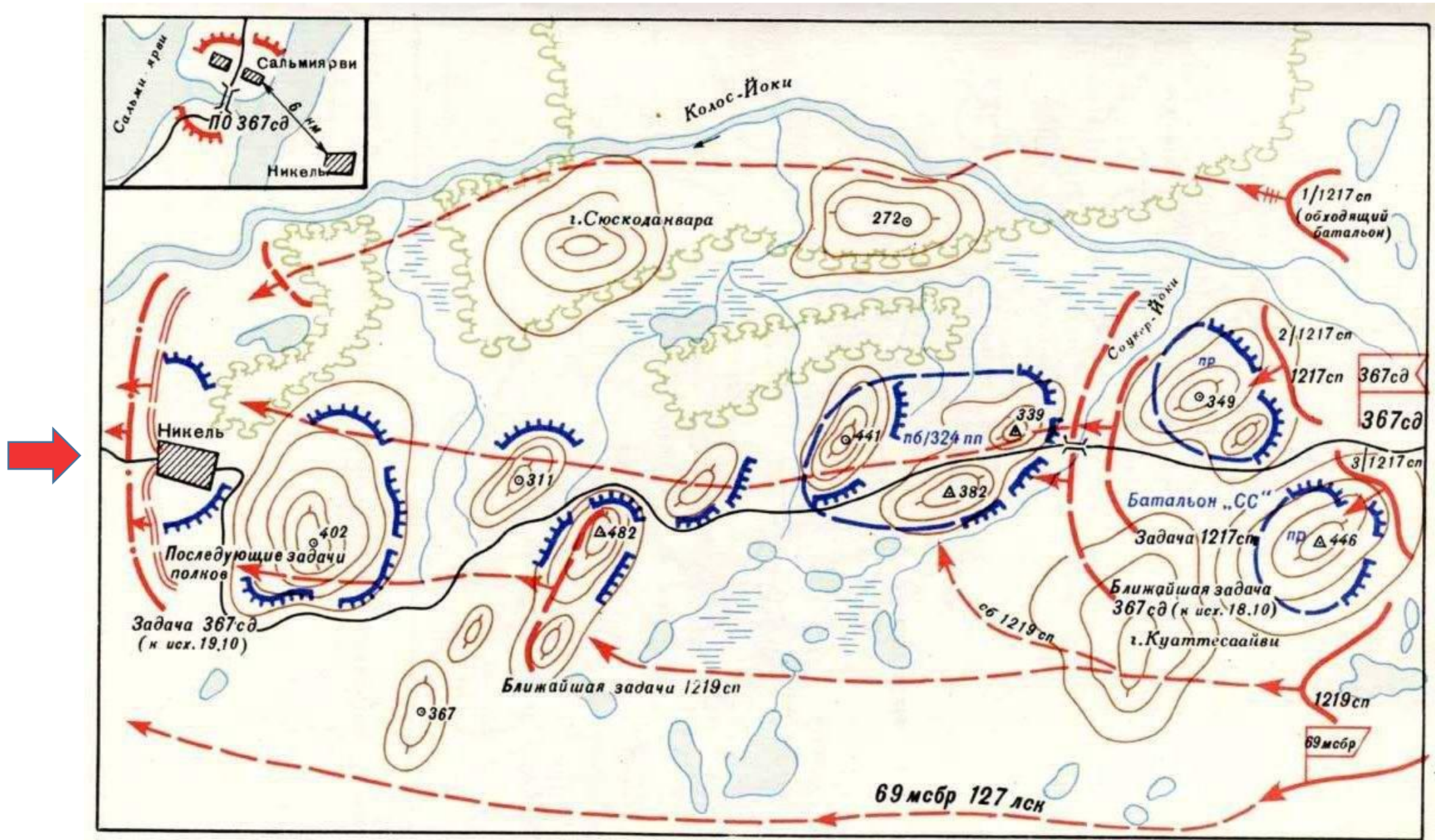


Схема 22. Решение командира 367-й стрелковой дивизии на наступление в Заполярье 18 октября 1944 г.



retroua.com



Запорожье
Запоріжжя

озеро Кушугум



Історична назва "Львів Либинський" (закази козаки)

Орджоникидзе
Орджонікідзе

Марганець
Марганець

Никополь
Нікополь

Энергодар

Каменка-Днепровская
Кам'янка-Дніпровська

Запорожская обл.

Васильевка
Василівка

Днепрорудное
Дніпрорудне



3-й

Р-3



