



***Встреча  
миров.  
Великие  
географические  
открытия и  
их последствия***

# План:

1. Христофор Колумб. Поиски пути в Индию. Открытие нового материка.
2. Фернан Магеллан. Первое кругосветное путешествие.
3. Значение Великих географических открытий.

- **Великие географические открытия** — период в истории человечества, начавшийся в XV веке, в ходе которого европейцы открывали новые земли и морские маршруты в Африку, Америку, Азию и Океанию в поисках новых торговых путей.

**ПРИЧИНЫ**



**Великие географические  
открытия**



**ПОСЛЕДСТВИЯ**


# Причины Великих географических открытий

- Рост производства товаров. Расширение торговли.
- Рост потребностей европейцев в золоте и серебре.
- Перенаселенность Средиземноморья.
- Невыгодность торговли со странами Востока после завоевания турками-османами торговых путей по Средиземному морю. Поиск новых морских путей в страны Востока.

# Великие географические открытия



**Афанасий  
Никитин**



**Бартоломеу  
Диаш**



**Васко да Гама**



**Христофор  
Колумб**



**Америго  
Веспуччи**



**Джон  
Кабот**



**Фернан  
Магеллан**



**Абель  
Тасман**



**Френсис  
Дрейк**



**Семён  
Дежнёв**



Цифры на карте обозначают:

- 1 - Англия
- 2 - Нидерланды
- 3 - Португалия



<p>Границы земель известных европейцам, арабам и китайцам до 1492 г.</p>	<p>1487-1488 Б. Диаш</p>	<p>1497-1499 В. да Гама</p>	<p>1535-1536 Картье</p>	<p><i>Кругосветные плавания</i></p>
	<p>1492-1504 Х. Колумб</p>	<p>1500-1502 П. Кабраль</p>	<p>1610, 1616 Гудзон Баффин</p>	<p>1519-1521 Ф. Магеллан</p>
	<p>1497-1498 Д.и С. Кабот</p>	<p>1511-1512 португальские морепл.</p>	<p>1642-1644 А. Тасман</p>	<p>1577-1580 Ф. Дрейк</p>





Маршруты важнейших путешествий в XV-середине XVII в.

- ← Афанасия Никитина 1466-1472 гг.
- ← Бартоломео Диаш 1487-1488 гг. (открытие пути в Индийский океан)
- ← Христофора Колумба 1492-1493 гг. и 1502-1504 гг. (начало открытия Америки)
- ← Васко да Гама 1497-1499 гг. (открытие морского пути в Индию)

- ← - - - Фернандо Магеллана 1519-1521 гг. (первое кругосветное плавание)
- ← Абель Тасмана 1642-1644 гг. (открытие Новой Зеландии и Австралии)
- ← Семена Дежнева 1648 г. (открытие пролива между Азией и Америкой)
- ← Основные направления освоения русскими Сибири и Дальнего Востока

Владения крупнейших держав в середине XVII в.

- Испании
- Португалии
- Франции
- Голландии
- Англии

- Цифрами обозначены:
- 1 Голландия
  - 2 Англия
  - 3 Франция
  - 4 Испания
  - 5 Португалия



# Великие географические открытия XV-XVI вв.

Дата	Открытые земли	Первооткрыватели	Страна, снарядившая экспедицию	Значение

# Христофор Колумб (1451 - 1506)





# Плавания Колумба и открытие Америки



Фердинанд Арагонский  
и Изабелла Кастильская



Христофор Колумб

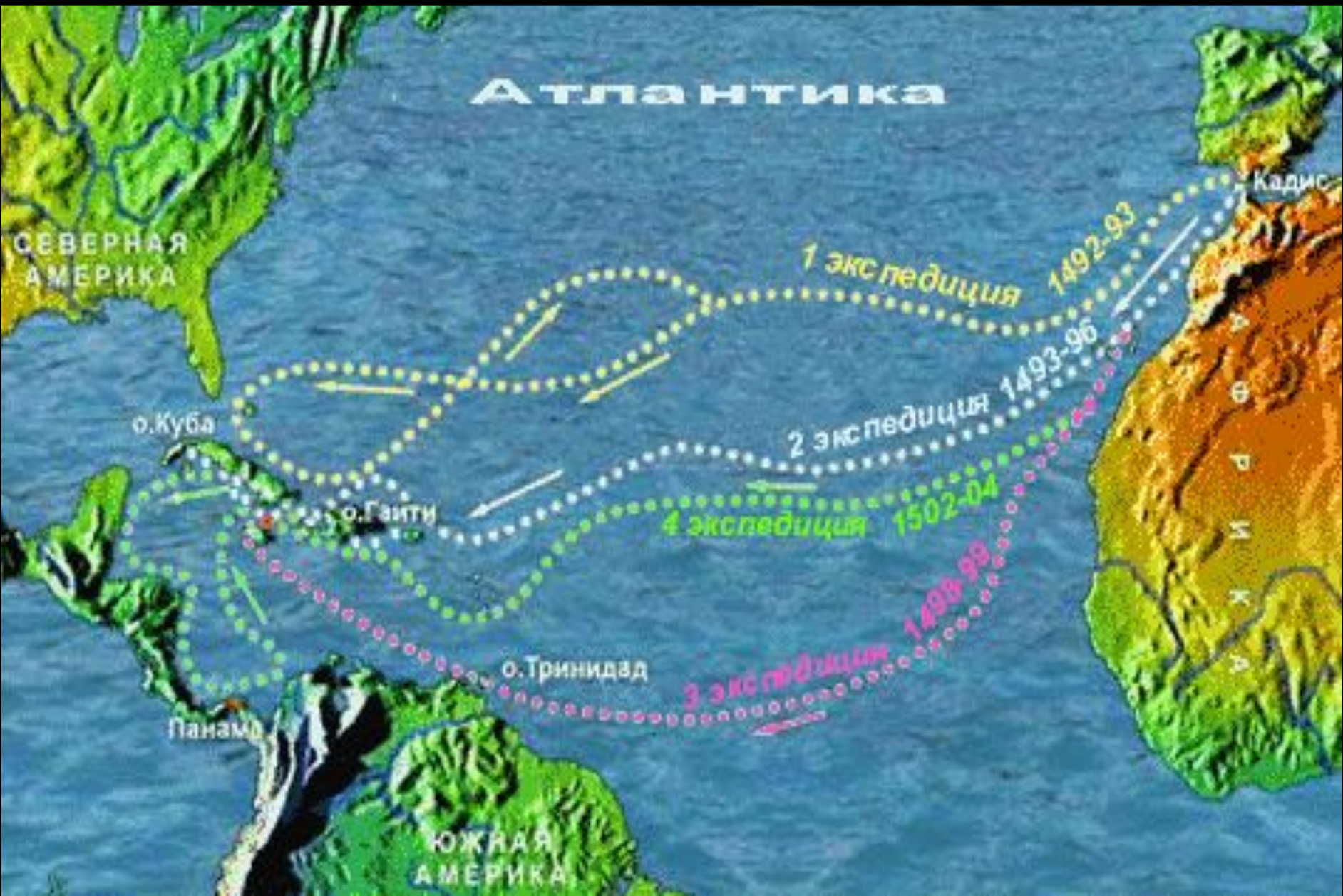
3 августа **1492** г. на 3  
кораблях  
Колумб отправился  
на запад.





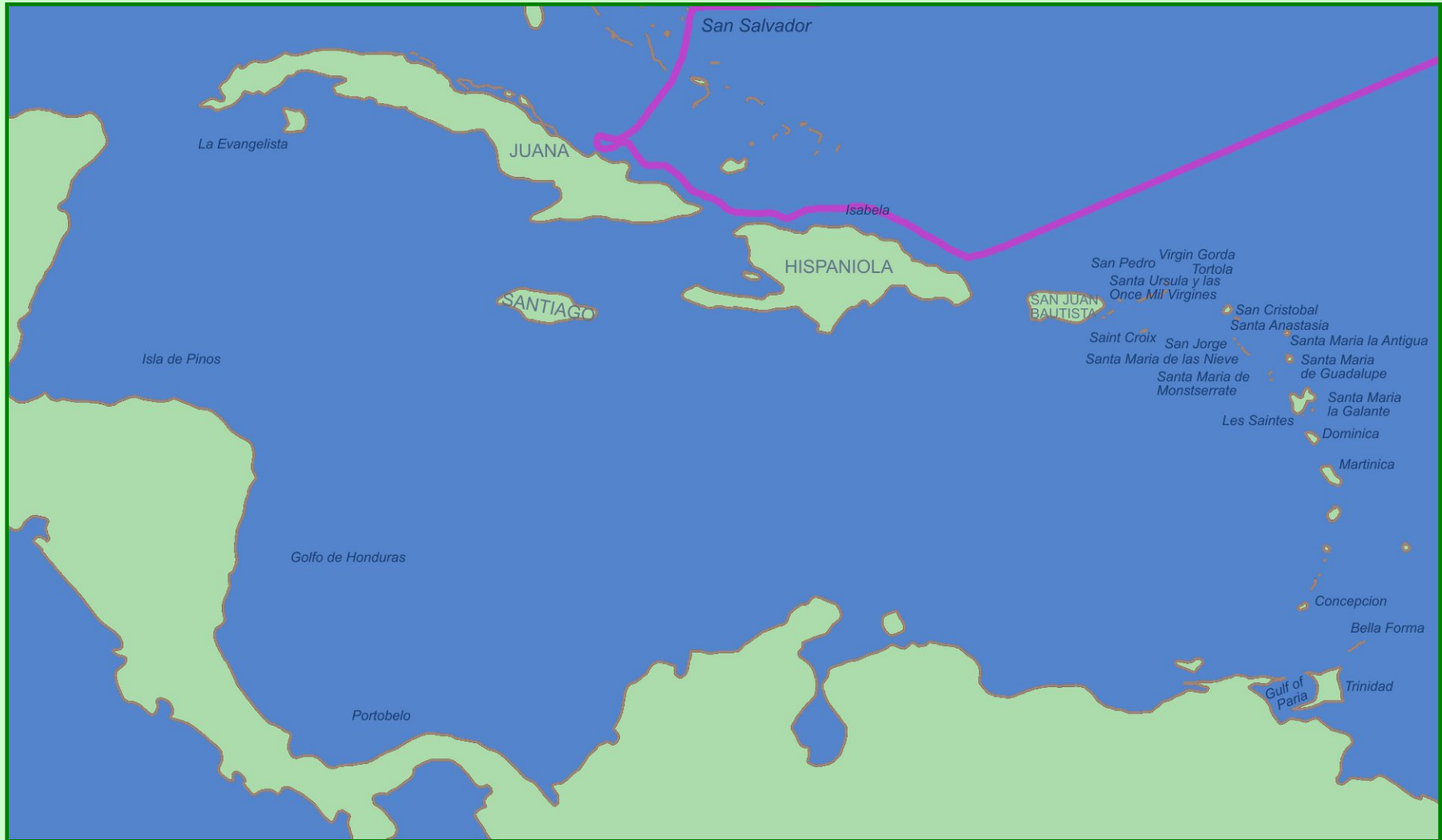
Каравеллы Х. Колумба «Санта-Мария»,  
«Нинья», «Пинта»

# Маршрут экспедиций Х. Колумба





# Плавания Колумба и открытие Америки



Первая экспедиция Христофора Колумба 1492 - 1493 гг.  
Были открыты острова Сан-Сальвадор, Куба и Гаити.



# Плавания Колумба и открытие Америки



Копия корабля Колумба «Санта-Мария»



Христофор Колумб вступает на открытый им остров. 1492 г.



**12 октября 1492 г- общепринятая  
дата открытия Америки**



# Плавания Колумба и открытие Америки

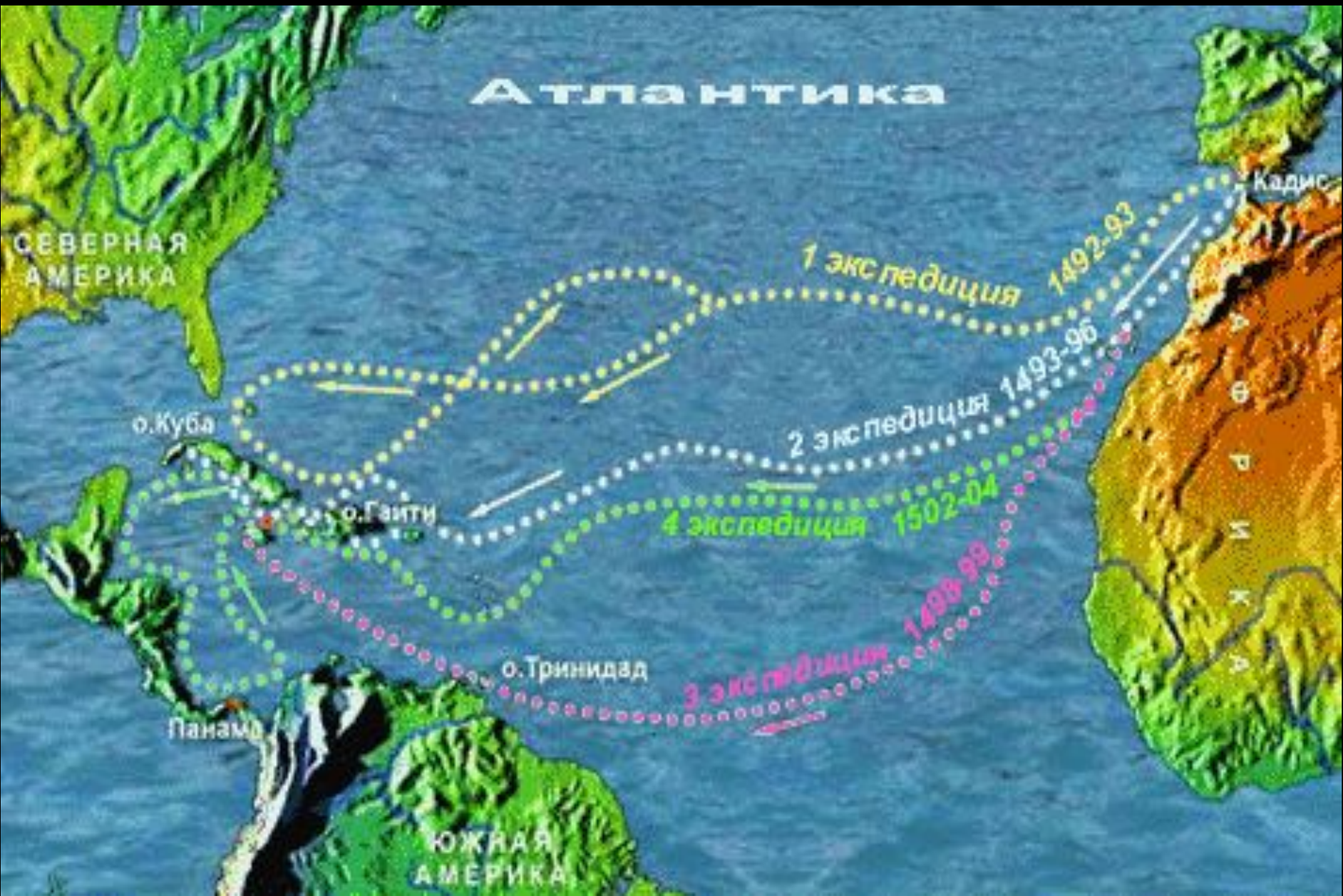
Теодор де Бри .  
Радушие туземцев.



Колумб не сомневался, что открытые им острова – это **Индия**. Местные жители легко отдавали испанцам драгоценности. Колумб вернулся на одном корабле, но привез столько сокровищ, что Фердинанд и Изабелла согласились снарядить новые экспедиции (еще 3 )



# Маршрут экспедиций Х. Колумба



# Америго Веспуччи

Теодор де Бри.  
Америго Веспуччи.  
Миниатюра 16 в.



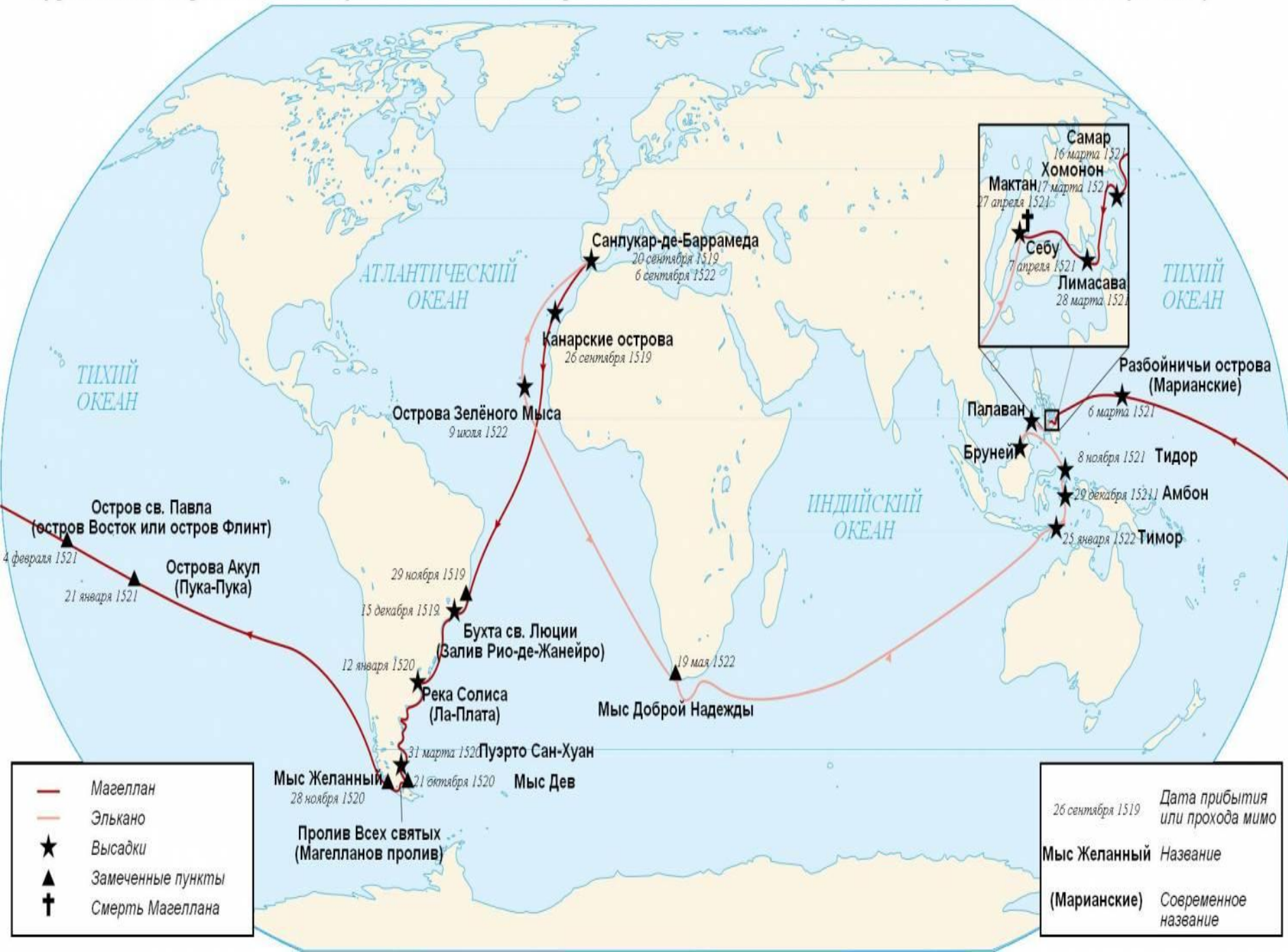
Колумб был уверен, что открыл путь в Индию. Только экспедиция *Америго Веспуччи*, доказала, что это - новый неизвестный материк. Позднее он получил имя - *Америка*. Испанцы и португальцы задались вопросом - а что дальше на Западе ?



# Фернан Магеллан (1480 - 1521)



# Кругосветное путешествие Фернана Магеллана и Хуана Себастьяна Элькано (20 сентября 1519 - 6 сентября 1522)





# Плавание Магеллана

Планисфера Агнеса  
с маршрутом  
Магеллана.

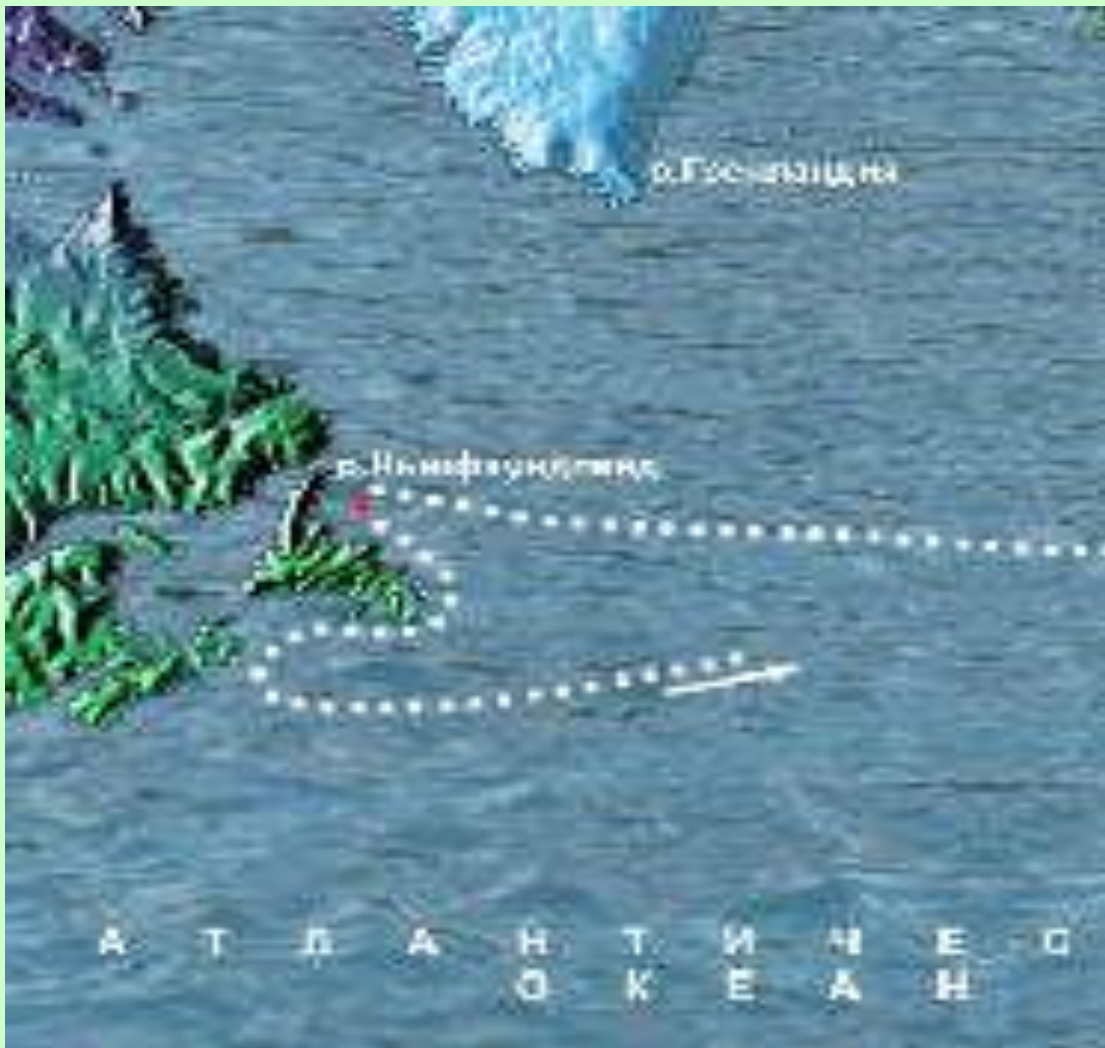



В 1519-1522 гг. Фернандо Магеллан на 5 кораблях пересек Атлантику, обогнул Южную Америку, открыв пролив названный его именем и вышел в Тихий океан.

Плавание по нему продолжалось 4 месяца, пока путешественники не добрались до Филиппин. Здесь Магеллан погиб, но 1 корабль все же сумел добраться до Испании.

Сферичность Земли была доказана на практике.

# 1497 г.-открытие Лабрадора и Ньюфаундленда **Джоном Каботом**





# 1500 г.- открытие Бразилии Педру Кабралем



# 1513 г - открытие Тихого океана Васко Нуньес де Бальбоа



Памятник Бальбоа в Панаме





# Колонизация «новых» земель



Конкистадоры  
в Америке

После открытия новых земель испанцами и португальцами началось их завоевание **Конкиста**. Через океан устремились обедневшие рыцари, миссионеры, авантюристы. Их девиз: **«Бог, слава и золото»**. Завоеванные территории превратились в колонии Испании и Португалии.

# Испанцы и португальцы в Новом свете



Встреча испанцев  
с туземцами  
Нового Света

Испанцы стремились силой подчинить своей власти огромные территории Нового Света (Америки).



# Термины:

**КОЛОНИЯ** – страна или территория, находящаяся под властью иностранного государства, лишенная самостоятельности

**МЕТРОПОЛИЯ** – страна, владеющая колониями

**КОНКИСТА** – период захвата и колонизации Америки (XV – XVI вв.)

# Испанцы и португальцы в Новом свете

В 1519 г. отряд Эрнана Кортеса захватил столицу империи ацтеков – город Теночтитлан (совр. Мексика).



Эрнан Кортес



Сражение конкистадоров с индейцами

**Конкистадор** -  
исп. conquistador - завоеватель



# Испанцы и португальцы в Новом свете

В 1532 г. отряд испанских конкистадоров под командованием Франсиско Писарро начал завоевание огромной империи инков.



Франсиско Писарро

Империя инков



# Испанцы и португальцы в Новом свете

Благодаря превосходству в вооружении, хитрости, противоречиям среди правителей инков и начавшейся эпидемии отряд Писарро овладел огромными территориями. Новая колония получила название Перу.




Воины инков

Правитель инков –  
«Великий инка»





## 6. Владения португальцев в Азии



Португальские  
корабли в  
Каликуте

Португалия не могла завоевывать большие страны, поэтому захватывала только важные опорные пункты на побережье Индии, Вост.Африки, Аравии и островов в Индийском океане. Португальцы взяли под контроль торговлю ценными азиатскими пряностями.

Установив торговые связи с Японией и Китаем, португальцы завозили в Европу шелк и фарфор.



# Эпоха Великих географических открытий



lesson-history.narod.ru

**Владения государств:**

- Португалии
- Испании
- Нидерландов
- Франции
- Великобритании
- Российской империи

Экспедиция Ф. Лаперуза 1785-88 гг.

Границы государств даны на сер. XVIII века

**Цифрами на карте обозначены:**

- 1 Великобритания
- 2 Дания
- 3 Нидерланды
- 4 Швейцария
- 5 Королевство Пруссия
- 6 Португалия
- 7 Германские государства
- 8 Итальянские государства

Первое путешествие Д. Кука 1768-71 гг.

Второе путешествие Д. Кука 1772-75 гг.

9 Папская область

10 Марокко

11 Таиланд

12 Корея


Третье путешествие Д. Кука 1776-79 гг.

Место гибели Д. Кука в 1779 г.




# Последствия Великих географических открытий:

расширение знаний об окружающем мире

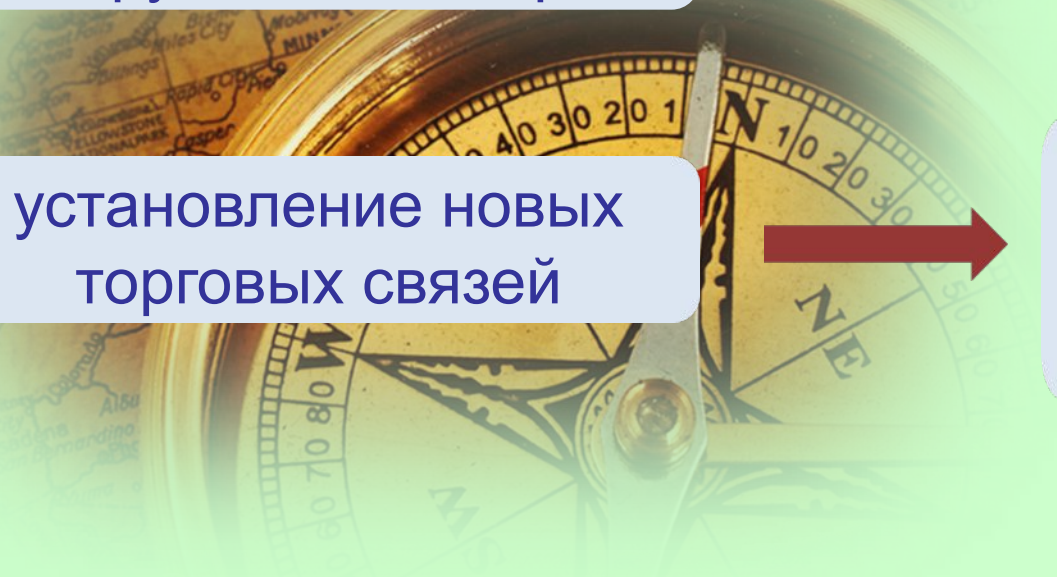


развитие наук

установление новых торговых связей




развитие портовых городов – Лондон, Лиссабон, Амстердам




# Последствия Великих географических открытий:

открытие новых земель



появление колоний

появление большого количества золота



падение цен на золото





# Значение Великих географических открытий



Земли, открывались и исследовались новые земли. Толчок к развитию получили география, астрономия, история.



# Значение Великих географических открытий



Планисфера  
Кантино 1503 г.

Благодаря Великим географическим открытиям изменились представления европейцев о мире. Получила подтверждение идея о шарообразности Земли, открывались и исследовались новые земли. Толчок к развитию получили география, астрономия, история.




# Значение Великих географических открытий



Амстердам 16  
век

Благодаря развитию морской торговли, быстро росли и процветали новые океанские порты – Севилья, Лондон, Лиссабон, Антверпен, Амстердам.

# Значение Великих географических открытий



Экономические потрясения в Европе вели к упадку феодальную систему хозяйства. Начиналось зарождение **КАПИТАЛИСТИЧЕСКИХ** отношений.

Пр то  
Европе. Это привело к росту цен на все товары. «Старая» аристократия оказалась на грани разорения, выиграли те, кто занимался операциями с деньгами (купцы, ростовщики), выиграли и крестьяне, продававшие на местных рынках излишки продуктов своего хозяйства.



Соотнесите имена мореплавателей  
и названия открытых ими земель или морских путей:

Христофор Колумб

острова Куба, Гаити, Ямайка

1

Васко да Гама

восточный путь в Индию

2

Бартоломео Диаш

Мыс Доброй Надежды

3

Фернан Магеллан

пролив, соединяющий Атлантический океан с Тихим океаном

4

Джованни Каботто  
(Джон Кабот)

остров Ньюфаундленд

5

Соотнесите имена мореплавателей  
и названия открытых ими земель или морских путей:

Христофор Колумб

восточный путь в Индию

1

Васко да Гама

острова Куба, Гаити, Ямайка

2

Бартоломео Диаш

Мыс Доброй Надежды

3

Фернан Магеллан

пролив, соединяющий Атлантический океан с Тихим океаном

4

Джованни Каботто  
(Джон Кабот)

остров Ньюфаундленд

5