


Тема:

«Византийская империя»

К занятию № 17,
группа 1 ВГ, 21.12.2020 г.



Природа и
население
Византийской
империи

Появление Византии

Римская империя



Восточная Римская империя



Император Константин

330 г. в греческой колонии Византий римский император Константин заложил новую столицу Константинополь

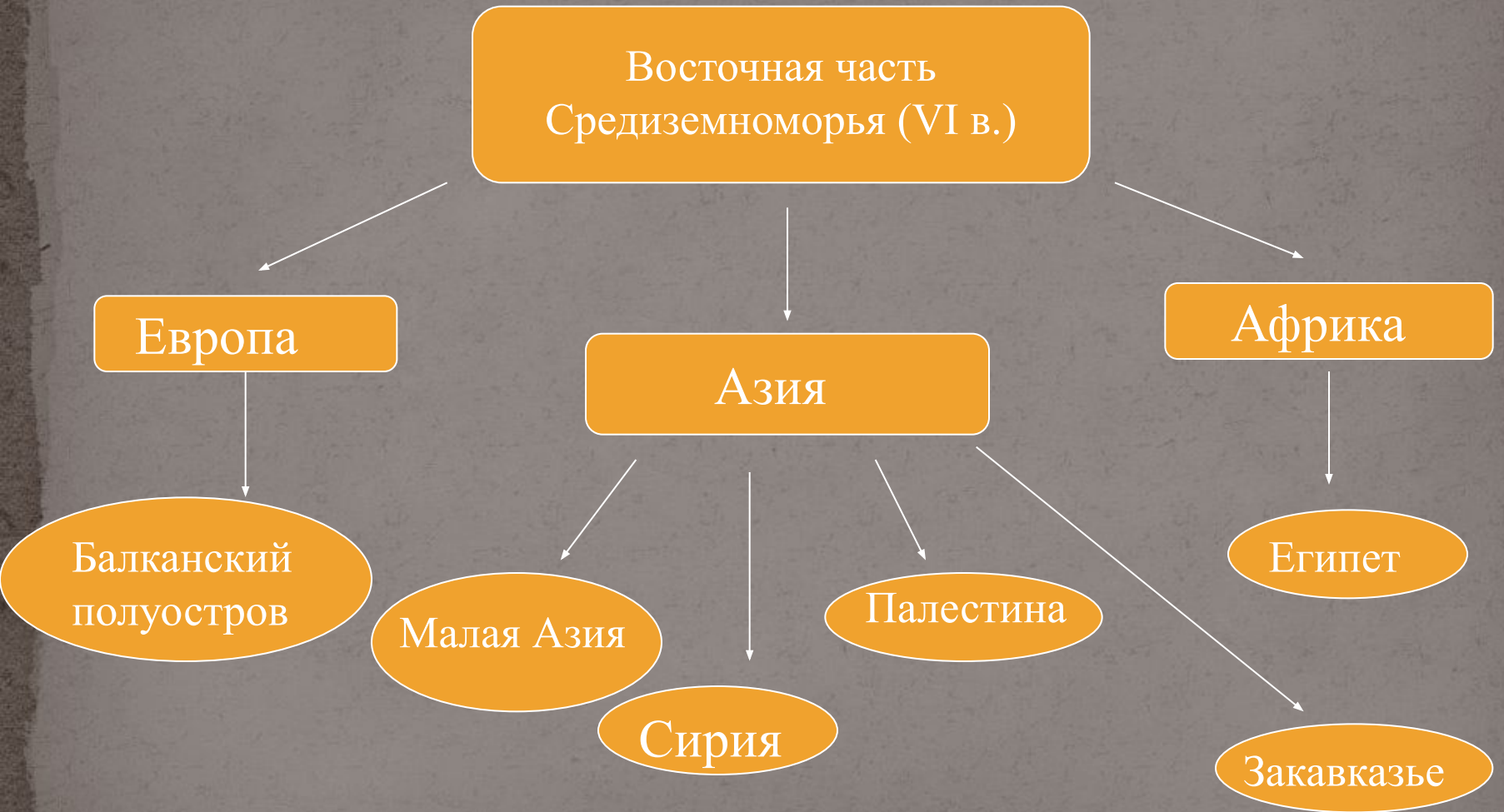


Визант

ия

План-
схема

Географическое положение



Карта

План-
схема



550

Ravenna

Rome

Carthage

Constantinople

Black Sea

Mediterranean Sea



Вернуть

ся

Народы

35 млн. человек -
население

Греки

Армяне

Грузины

Египтяне

Славяне

Сирийцы

Евреи

Арабы

План-
схема




ХОЗЯЙСТВО

Земледелие



Скотоводство




Добыча полезных ископаемых



- Железо
- Медь
- Олово
- Серебро
- Золото
- И т.д.

Средиземноморский
климат



Византия –
перекресток
важнейших торговых
путей

Из Китая

Из Индии

Великий
Шелковый
путь

“Путь
благовоний”



Карта



План-
схема

Константинополь



Вернуть

ся

Античная и
христианская традиции
в жизни византийцев

Влияние

Античное наследие

- Скульптура
- Конные состязания
- Театральные представления
- Наука



Христианское

- Прославление Бога в произведениях искусства
- Духовная литература
- Почитание отцов церкви
- Появление крестово-купольного типа церкви

План-
схема

Государственная
власть и церковь в
Византийской империи

Черты императорской власти

- Божественное происхождение власти
- Абсолютная власть императора
- Ненаследственный тип передачи власти



План-
схема


Христианская церковь

Запад

- Главенство папы римского
- Главенство над светской властью

Восток

- Самостоятельность патриархий
- Подчинение церкви светской власти



1054 г.

разделение

Католицизм – стремление к постижению божественных истин разумом

Православие – План-схема совершенствование человека через молитвы – обращения к Богу

Византия между
западом и
ВОСТОКОМ

Деятельность Юстиниана I

- Упрочил внутреннее положение империи
- Ограничение произвола вельмож
- Усиление армии
- Укрепление границ
- Присоединение Италии, Северной Африки, части Пиренейского полуострова



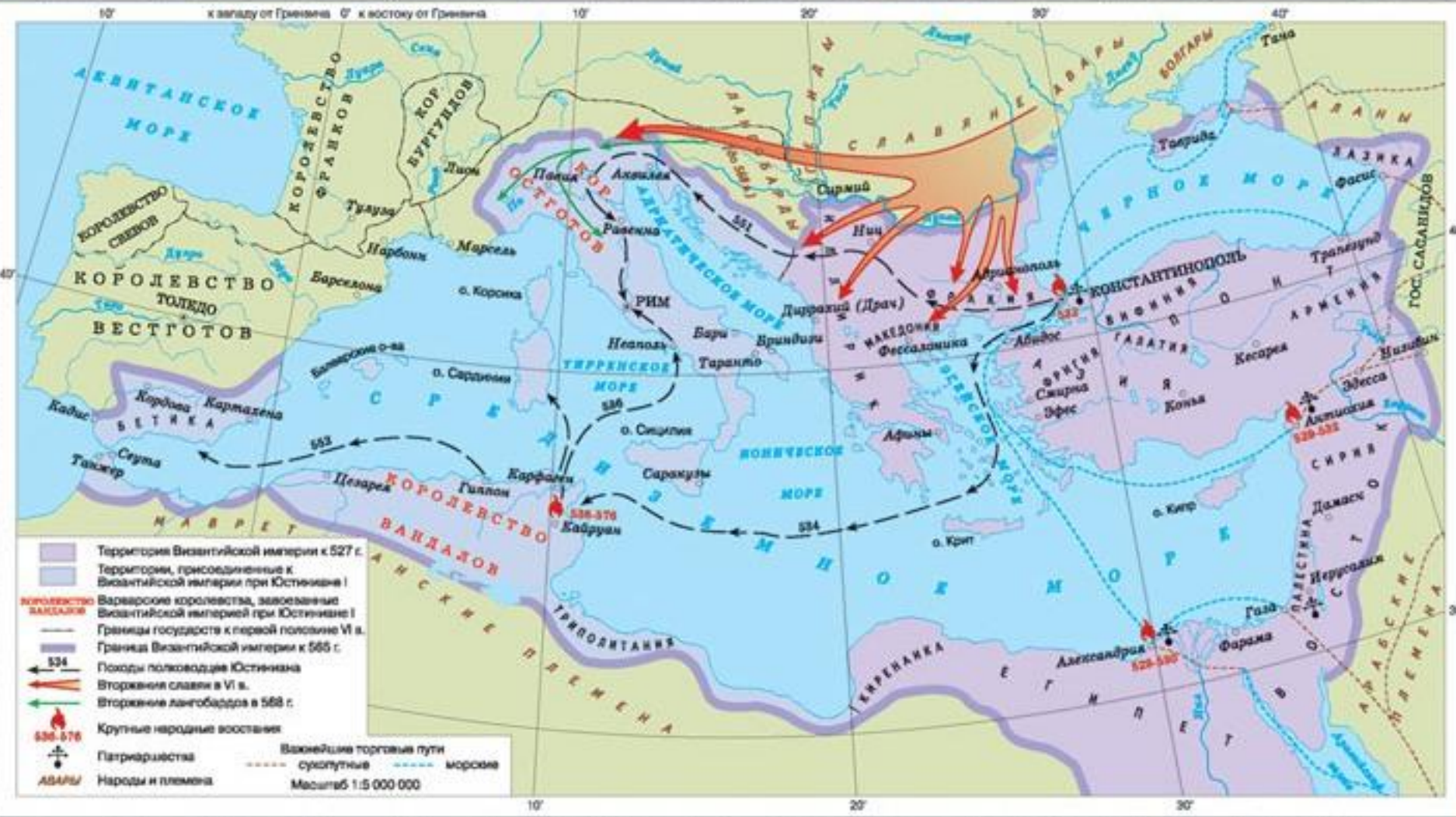
[Карта](#)

[План-](#)



ВОСТОЧАЯ РИМСКАЯ (ВИЗАНТИЙСКАЯ) ИМПЕРИЯ ПРИ ЮСТИНИАНЕ I (527—565 гг.)

ИСТОРИЯ
учебное пособие



[Вернуться](#)

Враги Византии



Иран

VII в. Вернул
империи
Сирию и
Палестину

 Карта 1



План-



Арабы

IX в. Ромеям
удалось
приостановить
натиск арабов
и отвоевать
часть земель

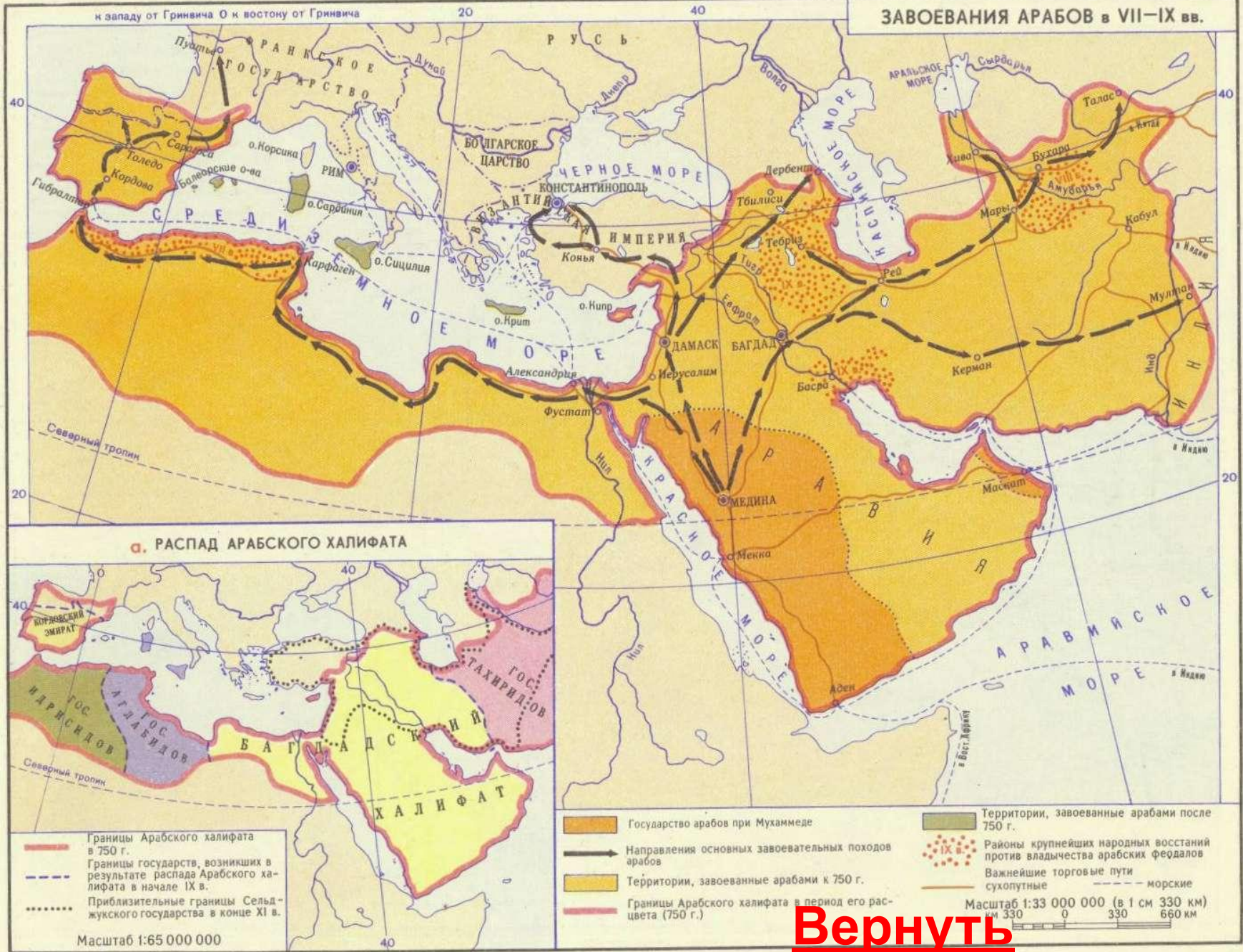
Карта 2 



[Вернуться](#)

АРАБЫ в VII—XI вв.

ЗАВОЕВАНИЯ АРАБОВ в VII—IX вв.



к западу от Гринвича 0 к востоку от Гринвича

20

40

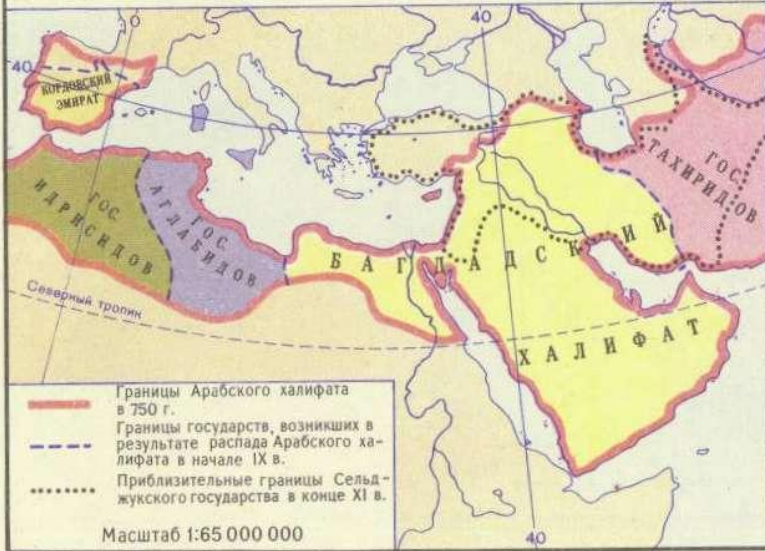
40

40

20

20

а. РАСПАД АРАБСКОГО ХАЛИФАТА



Масштаб 1:65 000 000

40

Византия и славяне

Борьба со славянами

Войны

Миссионерство

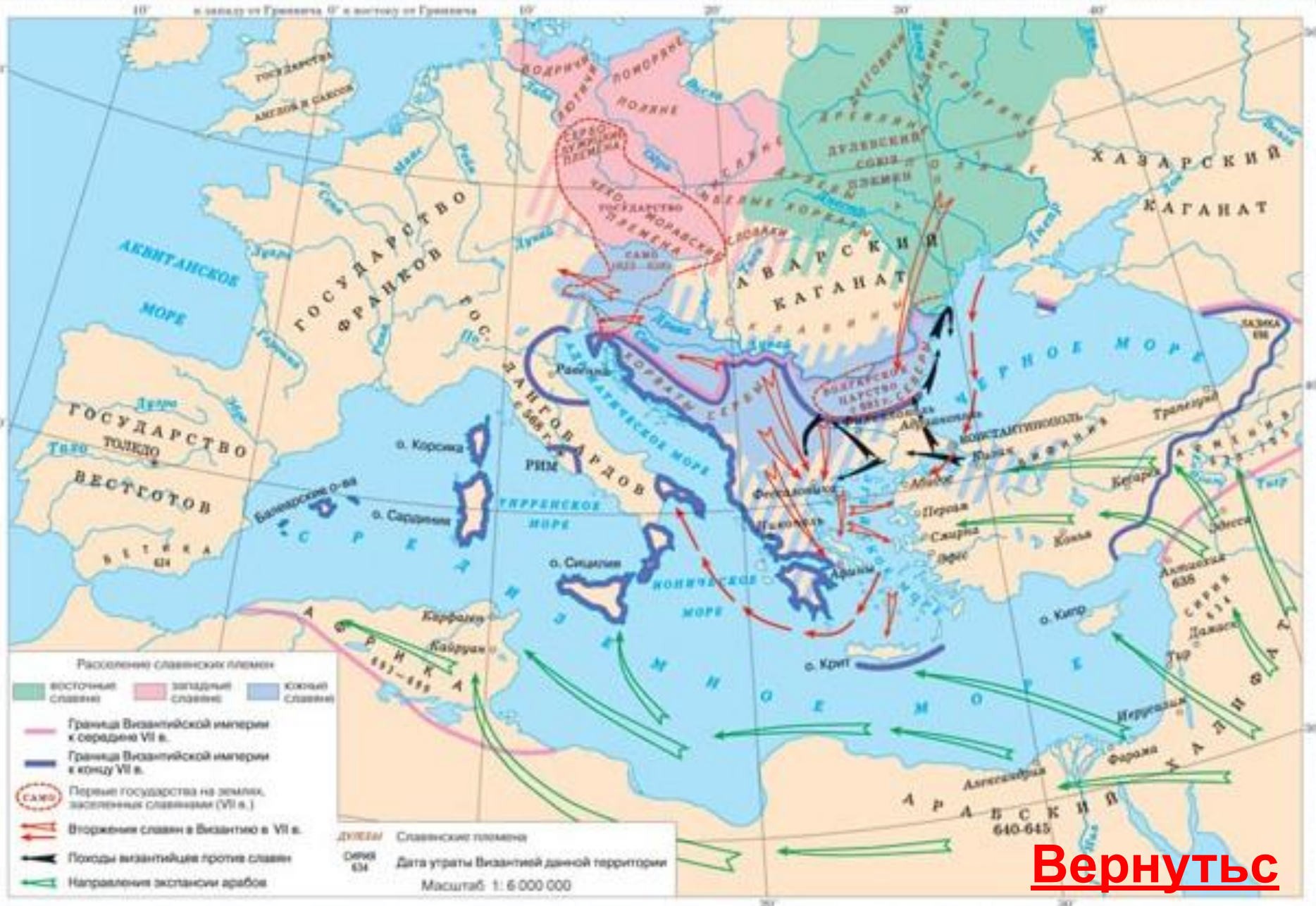
Карта 1



Карта 2

План-





[Вернуться](#)

Кирилл и Мефодий



[План-
схема](#)



Вывод

1. Многие страны и народы Восточной Европы, Закавказья и северо-восточной Африки испытали на себе культурное и религиозное влияние Византии.
2. Византия выступала в роли главы всего восточнохристианского мира.
3. Византия и находившиеся под ее влиянием страны значительно отличались от христианских стран Западной Европы в области культуры, Государственного строя и церковного устройства.