

География населения

География населения и социальная география

Важнейший раздел социально-экономической географии. *Население* – непрерывно возобновляющаяся в процессе воспроизводства, совокупность людей, живущих в стране или государстве в целом или в пределах какой-либо их части.

План характеристики населения:

1. Динамика численности населения и демографические показатели (численность, половой и возрастной состав и естественный прирост населения страны).
2. География миграционной подвижности населения.
3. Особенности размещения населения по территории.
4. Урбанизация населения. Городские и сельские формы расселения.
5. Национальный и религиозный состав населения.
6. Занятость населения и его структура.

Численность населения

Рост численности населения зависит от характера его воспроизводства.

Воспроизводство населения – (естественное движение)– это совокупность процессов рождаемости, смертности и естественного прироста, которые обеспечивают непрерывное возобновление и смену поколений людей.

Первый тип воспроизводства населения. Демографический кризис. В России это регионы даже при благоприятной демографической ситуации первой половины 2010-х годов не смогли выйти даже на небольшой естественный прирост. Большинство этих регионов расположено в Центральной России и на Северо-Западе. Например, Псковская, Тульская, Новгородская, Тверская, Смоленская, Тамбовская, Ленинградская и другие области. В мире это Европа, Япония, Корея, Китай.

Второй тип воспроизводства населения. Демографический рост или «взрыв». Это регионы России с высокой рождаемостью, низкой смертностью, высокой долей молодого населения, невысоким средним возрастом, к ним относят некоторые северо-кавказские республики (Чечня, Ингушетия, Дагестан), республики Сибири и Дальнего Востока (Тува, Алтай, Бурятия, Саха), а также автономные округа Тюменской области – Ханты-Мансийский-Югра и Ямало-Ненецкий. В мире это в основном страны Тропической и Экваториальной Африки.

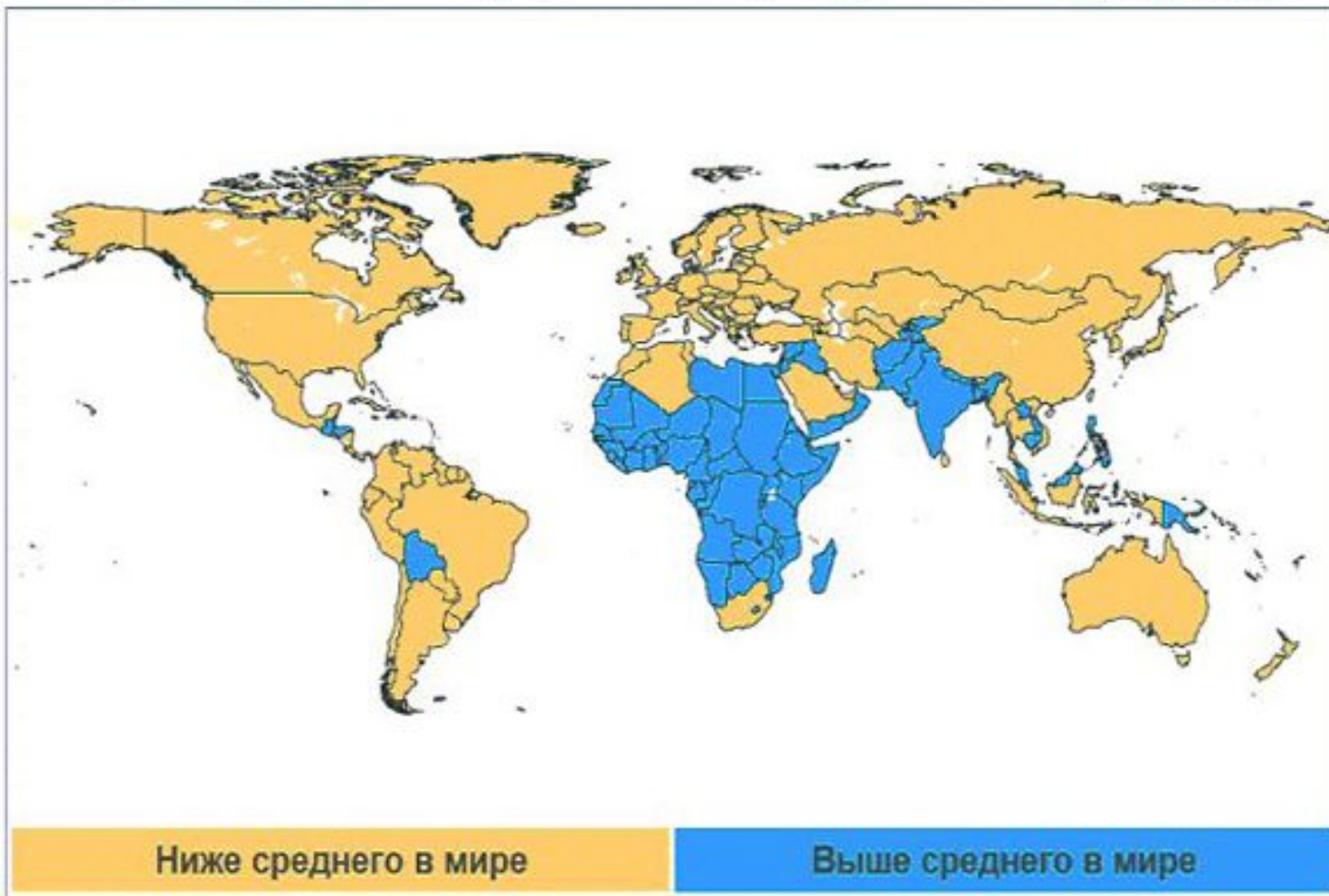
Демографические показатели

Естественное движение характеризуется тремя группами показателей:

- Абсолютные показатели. К этой группе показателей относятся абсолютное число родившихся и умерших, абсолютная численность населения, абсолютное число браков и разводов и другие показатели.
- Относительные показатели, не отражающие нормативную величину воспроизводства населения. К ним могут относиться общие коэффициенты рождаемости, смертности, брачности, разводимости, а также специальные и повозрастные коэффициенты.
- Относительные показатели, которые выражают нормативную величину воспроизводства населения: суммарный коэффициент рождаемости (нормативная величина 2,1 ребенка на одну женщину), брутто- и нетто-коэффициенты воспроизводства населения (нормативная величина равна 1) и другие.

Суммарный коэффициент рождаемости по странам мира

Суммарный коэффициент рождаемости, 2015 г.



Механическое движение населения

Механическое движение населения (миграции) – это процесс пространственного перемещения людей, связанного с постоянной или временной переменой места жительства.

К основным формам миграции относятся безвозвратные, эпизодические, маятниковые и сезонные.

- **Безвозвратный вид** проявляется в перемещении населения из одного пункта в другой на постоянное место жительства. Традиционно безвозвратные миграции определялись направлениями: «город-село» и село-город.
- **Эпизодические** миграции – перемещение людей с целью деловых, рекреационных, родственных поездок. Совершаются нерегулярно по времени и по масштабам превосходят все остальные.
- **Маятниковые миграции** – ежедневные и еженедельные поездки от мест постоянного проживания на работу и обратно. Наиболее распространены такие поездки в городских агломерациях.
- **Сезонные миграции** – перемещения населения к местам временной работы и жительства на срок от нескольких недель до нескольких месяцев. Такой вид миграций особенно распространен в горнодобывающей, лесной отраслях, рыболовстве.

География миграций в России

Районы России привлекательные для мигрантов:

- Московский регион;
- Санкт-Петербургский;
- Краснодарский край;
- Центральное Черноземье (особенно Белгородская область);
- Татарстан;
- Калининградская область;
- ряд регионов юга Западной Сибири (Тюменская, Новосибирская, Томская области).

Районы теряющие населения в результате миграционного оттока:

- Регионы Дальнего Востока и Забайкалья;
- Регионы Европейского Севера;
- Республики Северного Кавказа;
- Большинство регионов Сибири, Урала и Поволжья.

Внешняя миграция. Основные поставщики мигрантов в Россию – страны бывшего СССР. Особенно Казахстан, Узбекистан, Украина, Таджикистан, Киргизия.

Из России большего всего уезжало в Германию, США и Израиль.

ВНУТРЕННЯЯ МИГРАЦИЯ

НАПРАВЛЕНИЯ МИГРАЦИИ ДЛЯ ФЕДЕРАЛЬНЫХ ОКРУГОВ РФ за 2018 г
(на карте основные направления для каждого ФО; население ФО, прирост - убыль, % измен. за год)



№	Откуда уезжают	Куда приезжают								ВСЕГО уехало
		ЦФО	СЗФО	ЮФО	СКФО	ПФО	УФО	СФО	ДФО	
1	Центральный ФО		59306	54035	24120	68427	18167	20487	15504	260046
2	Северо-Западный ФО	64515		24328	9569	30384	10591	12556	9626	161569
3	Южный ФО	69973	25728		19635	15383	12513	11237	9509	163978
4	Северо-Кавказский ФО	40352	13904	24784		5594	9687	3980	2885	101186
5	Приволжский ФО	116972	42734	24998	5483		42040	9073	7188	248488
6	Уральский ФО	30037	17261	21882	7394	40493		14554	3939	135560
7	Сибирский ФО	39874	23004	24817	3985	10480	19383		20169	141712
8	Дальневосточный ФО	26764	18803	18510	3056	8530	4569	25284		105516
ВСЕГО приехало		388487	200740	193354	73242	179291	116950	97171	68820	1058009

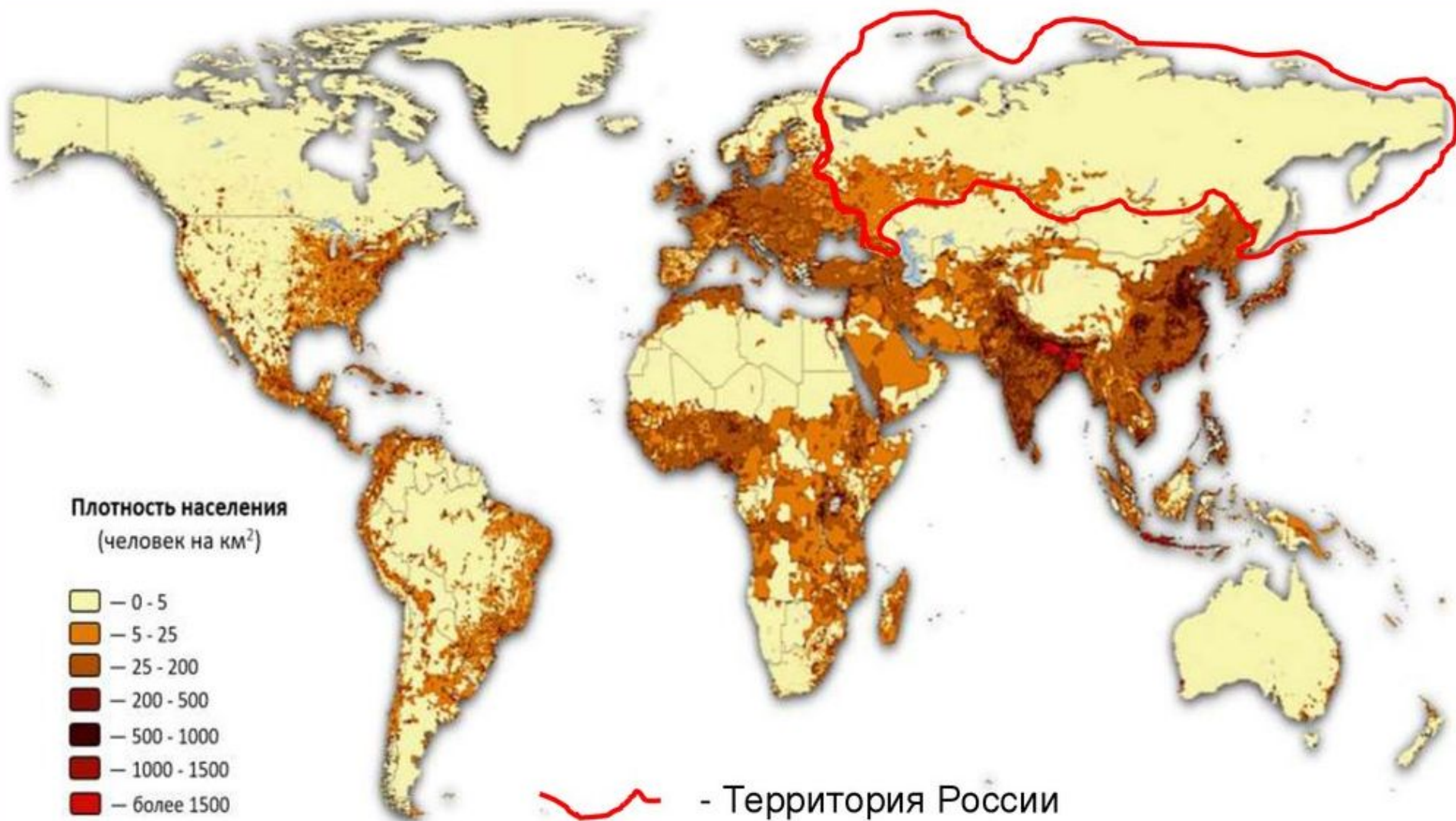
Источник: Федеральная служба государственной статистики, gks.ru/search?q=миграция

Особенности размещения населения по территории

Главный показатель, который отражает размещение населения, это средняя плотность — она равняется числу жителей, приходящихся на 1 км².

При заселении пространства России, на ее территории сформировалось три зоны расселения: главная или основная зона расселения, ее северные границы проходят по линии Санкт-Петербург, Пермь, Красноярск, южная граница Сочи-Абакан; северная зона слабого расселения и южная засушливая зона, обе последние зоны характеризуются малой средней плотностью населения.

Плотность населения мира.



Формирование типов поселений в России

Исторически в России возникли следующие типы поселений: город, поселок городского типа (ПГТ), острог, слобода, погост, село, сельцо, деревня, починок, займище, аул, станица.

- **Город** от слова огород. У каждого государства свои критерии выделения города. В России это поселение с численностью населения не менее 12 тыс. человек и долей промышленных рабочих не менее 85 % от общей численности населения. Однако из этого правила у нас есть исключения и их много более 100 городов России не дотягивают до этих критериев, и в то же время более 200 сельских поселений имеют численность более 12 тыс. человек. Самый маленький город – Чекалин в Тульской области, имеет численность около 1 тысячи жителей. У нас в Ярославской области выделяются три очень малых города Мышкин, Любим и Пошехонье.
- **Поселок городского типа** поселения с общей людностью не менее 3 тыс. человек и долей промышленных рабочих не менее 85 % от общей численности населения. Это переходная стадия между городским поселением и сельским.
- Кроме городов раньше существовали. **Остроги** – укрепленные места с временным населением в слабо освоенных передовых пограничных районах. **Посад** части городов, концентрирующих ремесленные и торговые функции. **Слободы** компактные поселения привилегированных групп людей, располагались около посадов городов.
- Из сельских поселений существовали **погосты** – поселения с церквями, **села** – поселение с церковью или несколькими церквями, сельцо от села отличалось размерами, **деревня** – населенный пункт без церкви, **починок** – недавно заложенная деревня, **займище** – поселение на «дикой» земле, занятое одним двором.
- **Аул** – горное поселение характерное для народов Кавказа. **Станица** – крупное село на юге России, жители которого казаки издавна занимались защитой южных рубежей страны.
- **Поселок сельского типа** – население занято в основном не в сельском хозяйстве.

Урбанизация населения

Урбанизация – исторический процесс роста доли городского населения и распространение городского образа жизни. Городское население – это население, проживающее в городских поселениях, т.е. в городах и поселках городского типа.

Субурбанизация - это явление, сопровождающееся активным развитием пригородов - зон, расположенных вокруг крупных агломераций.

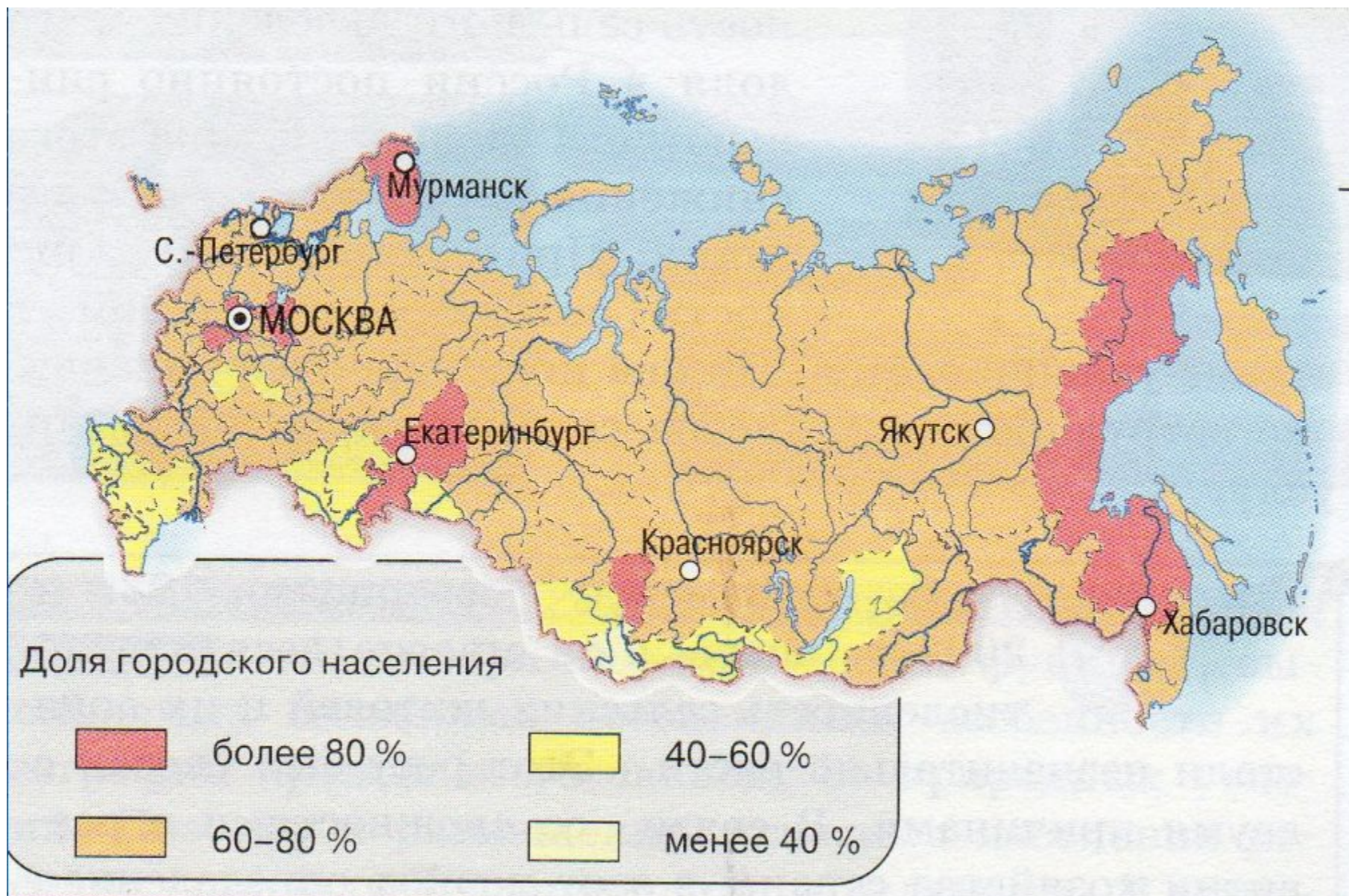
Рурбанизация - процесс распространения городских форм и условий жизни на сельскую местность, развитие здесь промышленности, сферы обслуживания.

В России можно выделить две группы регионов по доле городского населения.

Первая группа высокоурбанизированные регионы с долей городского населения выше среднероссийской. К ним относятся экономически и промышленно развитые регионы Центральной России (Московская, Ярославская, Ивановская, Тульская, Владимирская области), Поволжья (Татарстан, Самарская область), Урала (Свердловская, Челябинская области), Сибири (Кемеровская область, Ханты-Мансийский-Югра автономный округ). В подгруппу регионов с высокой долей городского населения можно отнести северные регионы, где отсутствуют условия для ведения сельского хозяйства (Магаданская, Мурманская области Ямало-Ненецкий автономный округ).

Вторая группа – это регионы с низкой долей городского населения в ее состав входят многие республики (Алтай, Калмыкия, Крым, Ингушетия, Чечня, Дагестан и др.), а также ряд аграрных краев и областей (Краснодарский, Ставропольский, Алтайский края, Тамбовская, Курганская области и др.).

Доля городского населения по регионам России

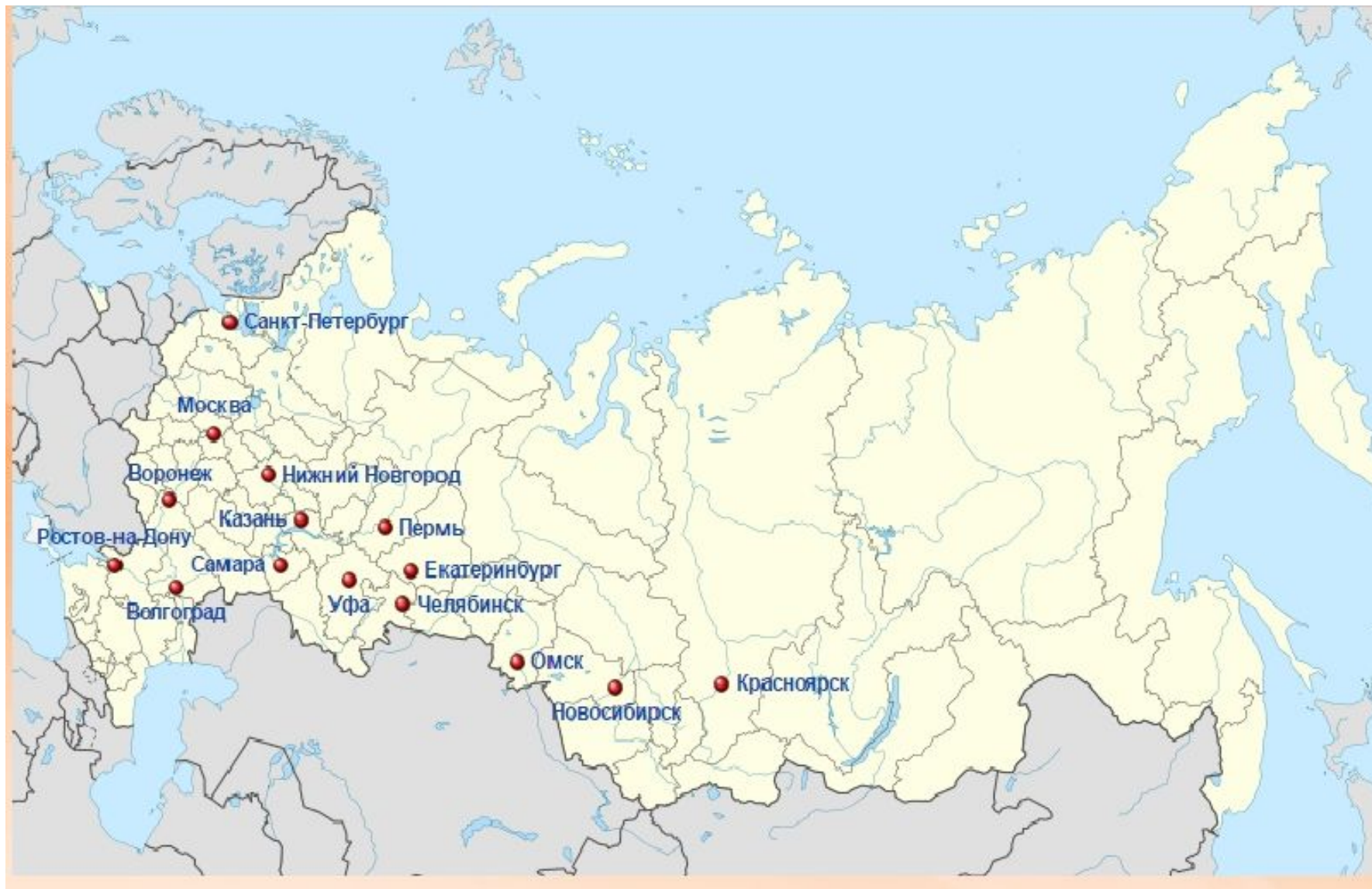


Урбанизация населения

- В экономической географии города классифицируются по тем или иным признакам.
 1. Классификация по численности населения: малые (до 50 тыс. жителей), средние (50-100 тыс.), большие (100-250 тыс.), крупные (250-500 тыс.), крупнейшие (500-1000 тыс.) и города-миллионеры с численностью населения более 1 млн. человек.

Городов-миллионеров в России 15: Москва, Санкт-Петербург, Новосибирск, Нижний Новгород, Екатеринбург, Самара, Омск, Казань, Уфа, Челябинск, Пермь, Ростов-на-Дону, Волгоград, Красноярск, Воронеж.
 2. Классификация по выполнению преобладающей функции:
 - полифункциональные – сочетающие административную, экономическую и культурную функции (к таким городам относят столицы, краевые, республиканские и областные центры, а также многие большие города);
 - с преимущественно промышленными и транспортными функциями (Нижний Тагил, Котлас, Джанкой, Красноуральск, Данилов и др.);
 - с преобладанием административных функций (это небольшие города на уровне низовых районов, многие поселки городского типа (Кологрив, Пошехонье, Бежецк);
 - города-курорты (Сочи, Анапа, Кисловодск, Ялта);
 - научно-исследовательские центры (Обнинск, Пущино, Дубна);
 - ЗАТО или закрытые административно-территориальные образования. В России их несколько десятков с численностью населения около 700 тыс. Примеры: Саров (Арзамас-16), Знаменск (Астраханская обл.), Лесной и Новоуральск (на Урале)

Города-миллионники России



Городские агломерации: понятие, типы, проблемы развития

Городская агломерация – это компактная группировка городских поселений, объединенных многообразными интенсивными связями (производственными, трудовыми, культурно-бытовыми, рекреационными).

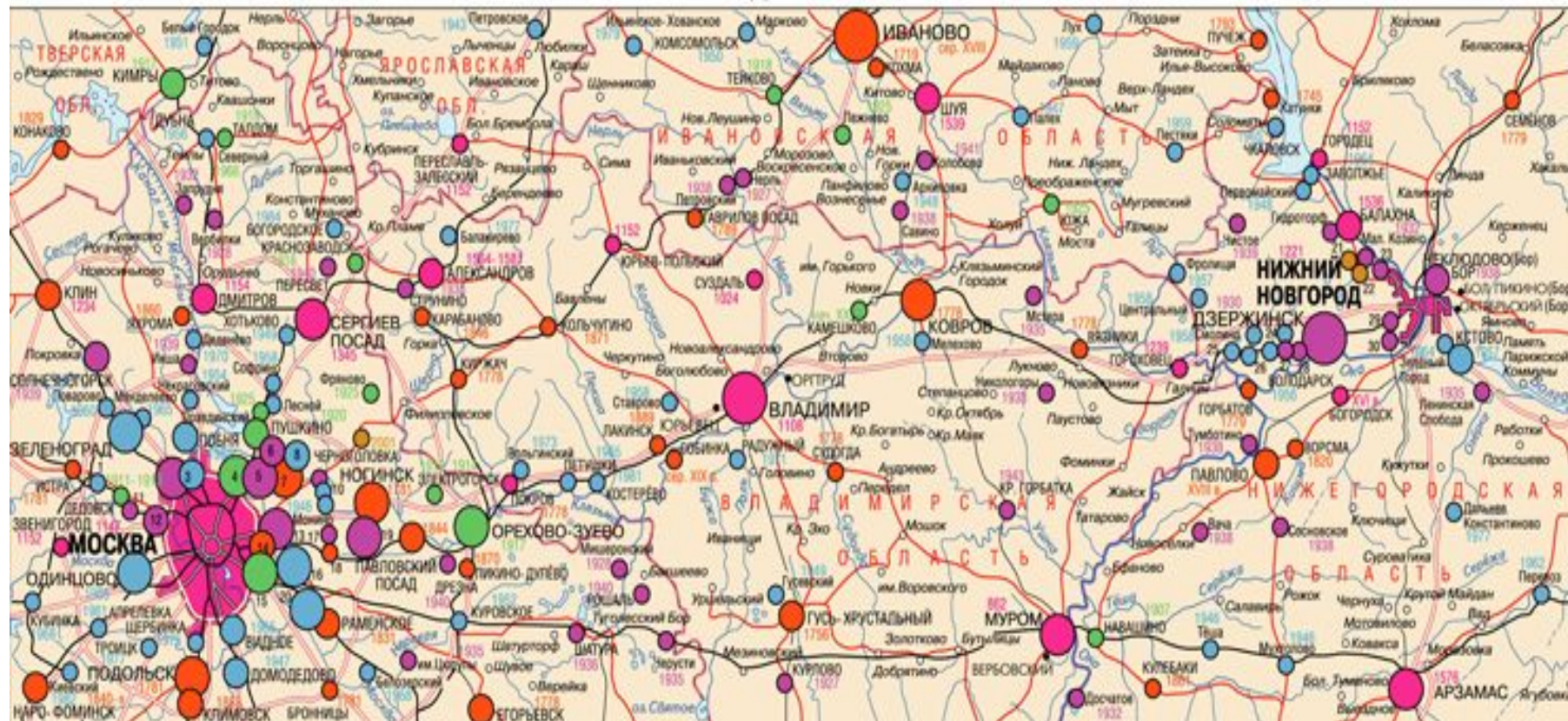
Выделяют следующие типы агломераций:

- **Моноцентрический** (с ярко выраженным доминированием одного города-центра). Сюда относят все крупнейшие агломерации страны (Московская 17 млн. жителей, Санкт-Петербургская (более 5 млн.), Нижегородская (1,9 млн.), Новосибирская (1,6).
- **Бицентрический** (с наличием двух приблизительно равных градообразующих центров): Салехард-Лабытнанги, Березники-Соликамск, Орск-Новотроицк)
- **Полицентрический**, когда имеет место сплошная полоса городской застройки и нет доминирующих центров (Кузбасс – Кемерово, Новокузнецк, Прокопьевск и др.), Ростовская, Самаро-Тольяттинская, Кавминводы, Иркутская.

Объединение многомиллионных агломераций приводит к образованию **мегалополиса**.

Формирующийся мегалополис в России

УРБАНИЗИРОВАННАЯ ПОЛОСА МОСКВА—НИЖНИЙ НОВГОРОД



Этнический состав населения и география расселения народов по территории России

Основные понятия. Впервые дал определение понятию этнос русский ученый С.М. Широкогоров в 1923 году.

Наиболее признано определение этноса у Гумилева: **этнос** – коллектив особей, имеющий неповторимую внутреннюю структуру и оригинальный стереотип поведения. Этнос напрямую связан с родным ландшафтом, это природное явление.

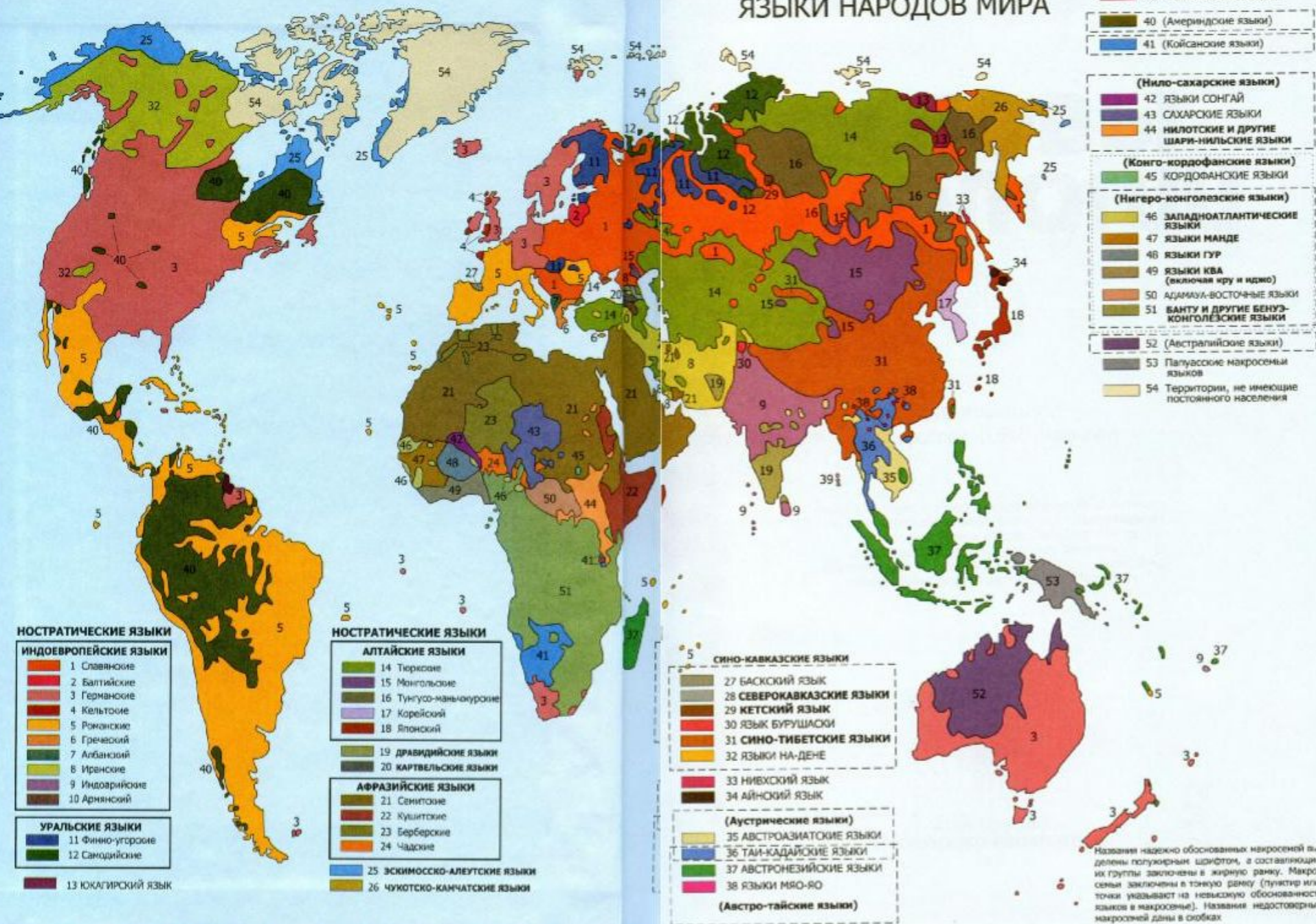
Нация - это историко-социальное сообщество людей формирующееся на определенной территории в процессе развития общественных рыночных отношений индустриального типа. Нация в большей степени произведение социальных процессов, а этнос природных, этнос всегда является основой нации. Представителем этноса нужно родиться, им невозможно стать. Этнос понятие первичное, а нация вторичное.

Народ – довольно расплывчатый термин, означающий общность людей, группу, толпу, этнос, нацию в широком значении

Основные языковые семьи России

- В состав индоевропейской семьи входят различные языковые группы – славянская (русские, украинцы, белорусы), иранская (осетины и таджики), германская (немцы), романская (молдаване), балтийская (латыши, литовцы), армянская (армяне), семитская (евреи).
- В алтайской языковой семье выделяется тюркская группа (чуваши, татары, башкиры, якуты, карачаевцы, балкарцы), монгольская (калмыки, буряты), тунгусо-маньчжурская (эвены, эвенки).
- Уральско-юкагирская включает финскую группу (карелы, коми, коми-пермяки, удмурты, эстонцы), угорскую группу (ханты, манси) самодийскую (ненцы) и юкагирскую (юкагиры).
- Северокавказская включает в себя дагестанскую (горские народы Дагестана), адыго-абхазская (абхазы, адыгейцы, черкесы, кабардинцы), нахскую (чеченцы, ингуши), картвельскую (грузины).
- В палеоазиатскую входят такие северные народы как коряки и чукчи.

ЯЗЫКИ НАРОДОВ МИРА



Названия надежно обоснованных макросемей выделены полужирным шрифтом, а составляющие их группы заключены в жирную рамку. Макросемьи заключены в тонкую рамку (путистик или точки указывают на невысокую обоснованность языков в макросемье). Названия недостаточно обоснованных макросемей даны в скобках.

Занятость населения и его структура

Основные понятия

Рабочая сила – лица в возрасте 15 лет и старше, которые в рассматриваемый период (обследуемую неделю) считаются занятыми или безработными.

Уровень участия в составе рабочей силы – отношение численности рабочей силы определенной возрастной группы к общей численности населения соответствующей возрастной группы, в процентах.

Занятые – лица в возрасте 15 лет и старше, которые в обследуемую неделю выполняли любую деятельность (хотя бы один час в неделю), связанную с производством товаров или оказанием услуг за оплату или прибыль. В численность занятых включаются также лица, временно отсутствовавшие на рабочем месте в течение короткого промежутка времени и сохранившие связь с рабочим местом во время отсутствия.

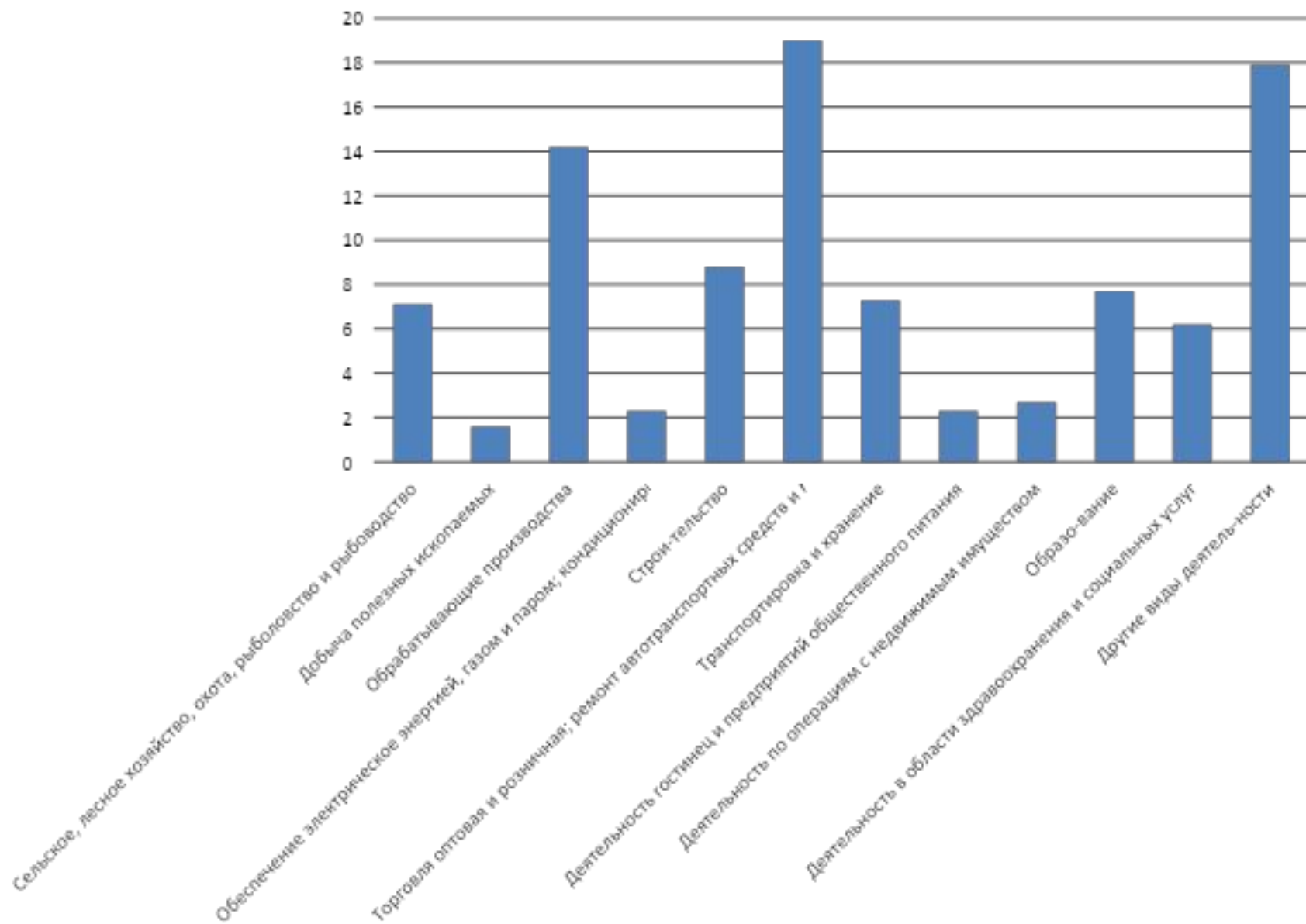
Уровень занятости – отношение численности занятого населения определенной возрастной группы к общей численности населения соответствующей возрастной группы, в процентах.

К **безработным**, в соответствии с определениями Международной организации труда (МОТ), относятся лица в возрасте 15 лет и старше, которые в рассматриваемый период (обследуемую неделю) одновременно удовлетворяли следующим критериям:

- не имели работы (доходного занятия);
- занимались поиском работы в течение последних четырех недель, используя при этом любые способы;
- были готовы приступить к работе в течение обследуемой недели.

Уровень безработицы (в соответствии с определениями МОТ) определяется как отношение численности безработных определенной возрастной группы к численности рабочей силы соответствующей возрастной группы, в процентах.

Среднегодовая численность занятых по видам деятельности за 2017 год в России в %



Занятость населения в сфере туризма по крупным странам, 2015

Страна	Занятость населения в сфере туризма, %	
	Чистая	С мультипликативным эффектом
Россия	1,3	6,6
Австрия	7,3	19,1
Франция	5,5	13,8
США	4,1	10,9
Германия	3,0	10,1

Спасибо за внимание!