

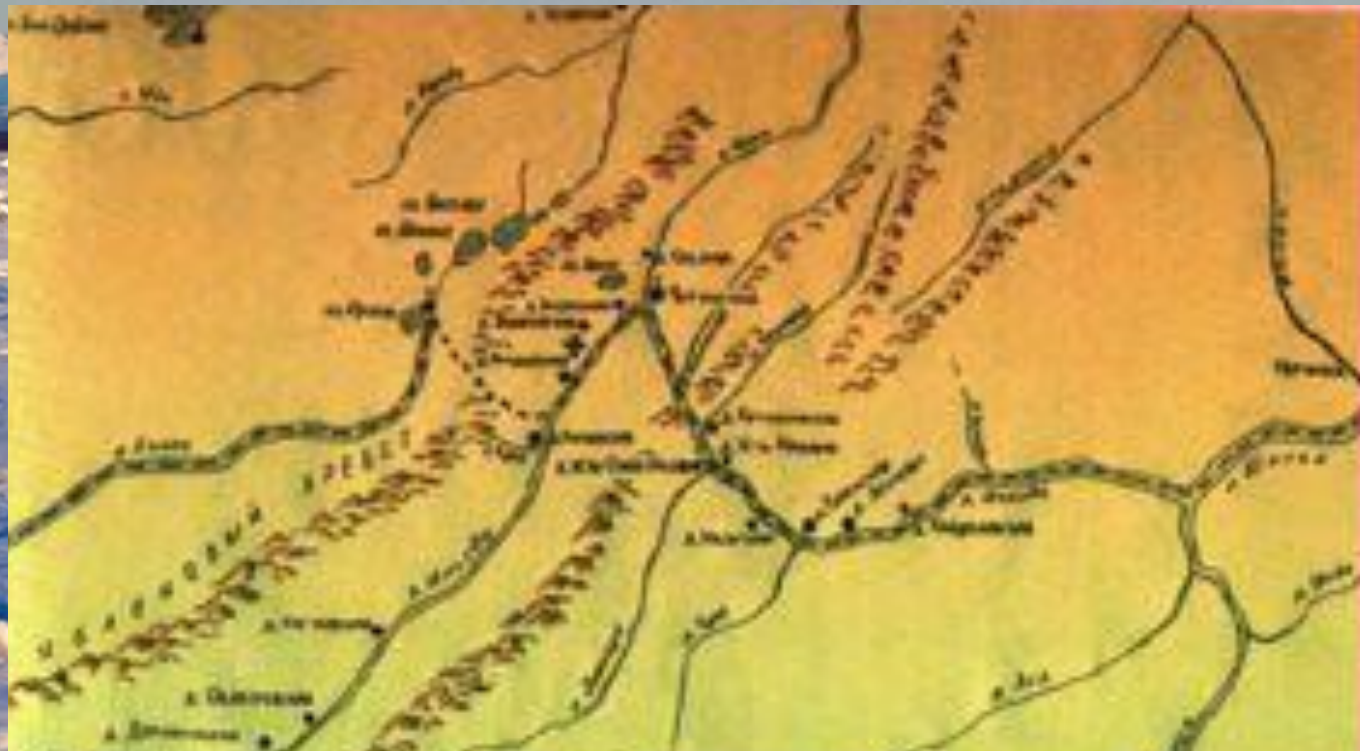
**Первые
путешественники
и
экспедиции
Якутии**

Бекетов Петр Иванович



Русский путешественник, землепроходец,
воевода, исследователь Сибири, основатель
некоторых сибирских городов —
Нерчинска, Олёкминска, Читы, Якутска.

► В 1631 году основал на
берегах Лены Якутский
острог (будущий
Якутск).



Пянда - первопроходец реки Лена



Первопроходцем реки Лена и Приленского края считается Пянда (Пенда) Пантелей Демидович. Возможно и до него русский люд бывал в этих местах, но след в истории оставил именно он. За 4 года Пянда прошел новыми речными путями около 8 тыс. км и положил начало открытию русскими Восточной Сибири. Он обследовал Нижнюю Тунгуску приблизительно на 2300 км и доказал, что верховья ее и Лены сближаются, и через открытый им Чечуйский волок русские вскоре начали проникать на Лену. В течение одного лета Пянда прошел вниз и вверх по Лене около 4000 км, причем проследил ее течение на 2400 км. Он первый указал удобный путь от Верхней Лены к Ангаре



Пётр Петро́вич Голови́н



Русский государственный и военный деятель,
первый якутский воевода, каширский наместник.

В 1638 году царь Михаил Фёдорович назначил Петра Петровича Головина первым воеводой в Ленский острог, будущий Якутск.
Он получил приказ «присматривать пашенные и сенокосные места по реке Лене, распорядиться относительно сбора ясака, постройки острожков и открытия новых земель».

В первый год воеводства П. П. Головина Ленский острог был затоплен при разливе реки Лены. Воевода отправил письменного голову Василия Пояркова «по многим урочищам», чтобы искать новое место для перенесения крепости. В. Д. Поярков прибыл на Эюков луг, который был найден «под острожное место самым лучше и угоже». В 1643 году Ленский острог был перенесен на новое место, на левый берег Лены, в долину Туймаада, к озеру Сайсары. Острог стал городом и был назван Якутском



Иван Иванович Ребров



Казачий пятидесятник, первооткрыватель земель северной Якутии (от устья Лены до Индигирки).

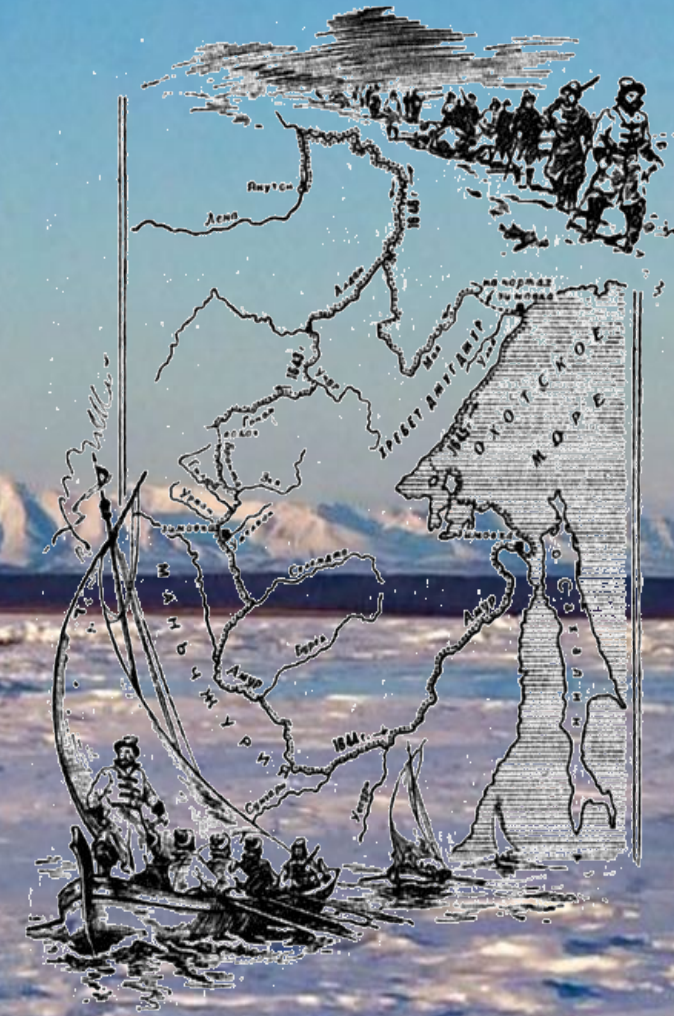
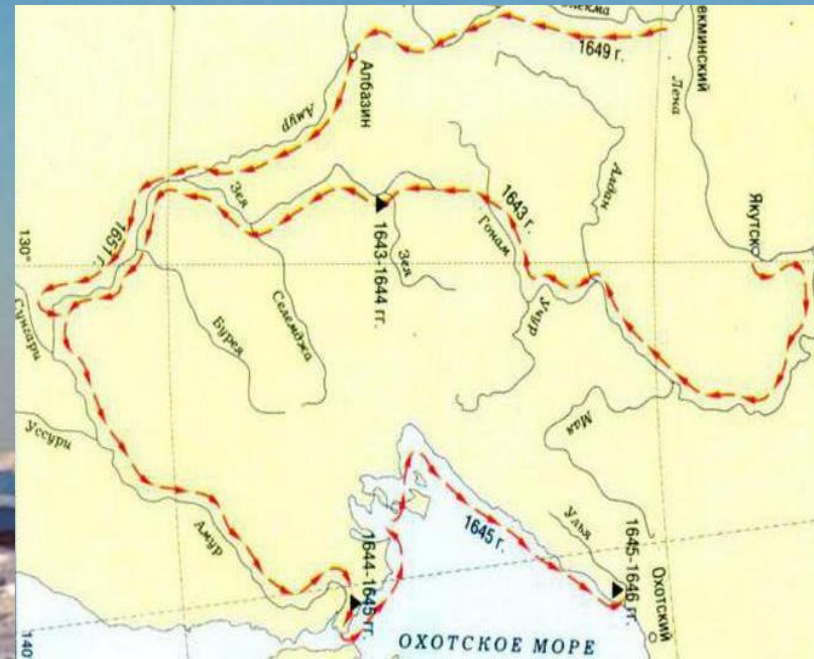
За свою жизнь Иван Ребров совершил несколько смелых морских плаваний к устьям великих сибирских рек, прошел по Сибири от Тобольска до Мангазеи и Колымы. Почти 35 лет прожил в Якутии, из них 20 лет провел в арктических странствиях. Умер отважный землепроходец-мореход в 1666 году в Якутске.



Поярков - Василий Данилович



В июне 1643 года отряд из 135 человек под руководством Г. Яковлева выступил из Якутска. Эта экспедиция была подготовлена и снаряжена Петром Головиным, якутским воеводой. Цель экспедиции - изучение Амура и Охотского моря.




Эта экспедиция была невероятно трудной и опасной.

Но и ее результаты были очень значительными.

На картах появились все реки, по которым прошли путешественники, было детально записано всё, что они видели своими глазами и слышали от местного населения.

И конечно, главным итогом стало то, что появилась практическая возможность выхода из реки Амур в Тихий океан и было совершено плавание по Амуру и Охотскому морю.


По возвращении в Якутск Василий Поярков продолжил трудиться на прежнем месте в должности письменного головы.



Алекса́ндр Фёдорович Ми́ддендорф




В период своей экспедиции в Северную Сибирь и на Дальний Восток в 1842–1845 открыл плато Путорана, стал первым исследователем полуострова Таймыр, Северо-Сибирской низменности, Амурско-Зейской равнины, Станового хребта, нижней части бассейна Амура, южного побережья Охотского моря, Удско-Тугурского Приохотья, Шантарских островов. Отчёт Миддендорфа об экспедиции был для своего времени наиболее полным естественно-историческим описанием Сибири.



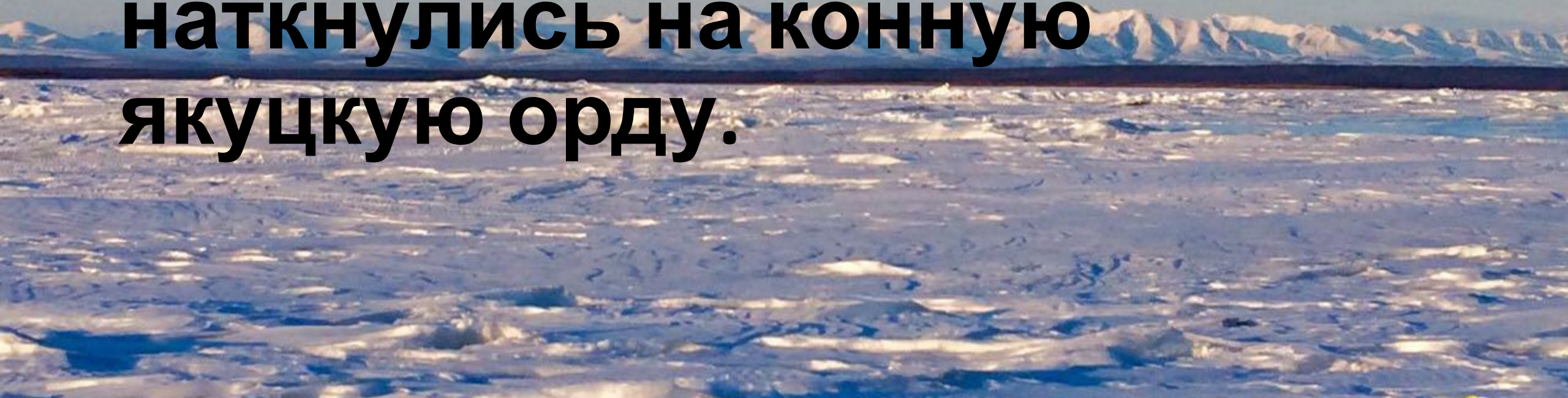
Ледяная долина Селенга, 16 Мая ст. ст.

В числе научных достижений Александра Миддендорфа — первое этнографическое описание ряда сибирских народов и первая научная характеристика климата Сибири, определение южной границы распространения многолетней («вечной») мерзлоты.

А.Ф. Миддендорф сразу же после исследований в северной части Сибири в 1843-44 гг. совершил трудное путешествие из Якутска к побережью Охотского моря и через северное Приамурье, а затем Иркутск, вернулся в Петербург в 1845 году. Он провел около 3 лет в странствиях по территориям, которые и сейчас продолжают оставаться малонаселенными и очень слабо освоенными.



**Андрей Палицин и его отряд
во главе с Антоном
Добрынским зимой 1630г
дошли до Лены и впервые
наткнулись на конную
якуцкую орду.**



В 1920 –е годы руководство ЯАССР и Максим Кирович Аммосов настойчиво добивались изучения всей огромной территории республики.



Максiм Кiрович Аммосов — советский государственный и партийный деятель, активный участник борьбы за установление Советской власти в Сибири. Вместе с Платоном Ойунским и Исидором Бараховым сыграл решающую роль в образовании Якутской АССР в апреле 1922 года.




Летом 1924г М.П. Тарабукин и В.П. Бертин основали золотой прииск Незаметный в последствие переименованный в г. Аппон



Буровые разведочные работы на Золотом ключе (1924 г.).




**Михаил Прокопьевич
Тарабукин (1885—1961) —
старатель, рабочий вольно-
поисковой партии ГРУ треста
«Якутзолото». Награждён
орденом Трудового Красного
Знамени и медалью «За
трудовую доблесть». В 1924
году «Якутзолототрест»
признал Михаила
Прокопьевича
первооткрывателем
золотоносного ключа
«Незаметный»**



Михаил Прокопьевич ТАРАБУКИН,
первооткрыватель золота Алдана

**6 августа 1925 образовался
самостоятельный Алданский
административный округ.**



Ива́н Дми́триевич Папа́нин (14 [\[26\] ноября 1894](#), [Севастополь](#) — [30 января 1986](#), [Москва](#)) — советский исследователь [Арктики](#), доктор географических наук ([1938](#)), [контр-адмирал](#) ([1943](#)), дважды [Герой Советского Союза](#) ([1937](#), [1940](#)).

В [1923—1925 годах](#) проходил обучение на [Высших курсах связи](#), после которых был направлен в [Якутию](#) в качестве заместителя начальника экспедиции по строительству радиостанции в [Томмоте](#).



Томмот основан в 1923 г. в связи со строительством Укуланской пристани на р. Алдан. Был перевалочной базой для развивающейся золотодобывающей промышленности рудника "Незаметный".

В начале 1940-х гг. охотник В.Н. Захаров обнаружил месторождение слюды - флогопита (изоляционный материал). Добыча ведётся с 1942 г.

Название из якутского томмот



В феврале 1942 г. создана Алданская экспедиция «Сибгеолнеруд» для поиска и разветки слюды-флогопида. Создан трест «Союзслюда» переименованный а комбинат «Алданслюда».



В январе 1959 г создан Тимптоно-учурская комплексная экспедиция (ТУКЭ) переименованная в Тимптого-Учурскую геологоразведочную экспедицию (ТУГРЭ). А с 1992 ГУГП «Алдангеология».

