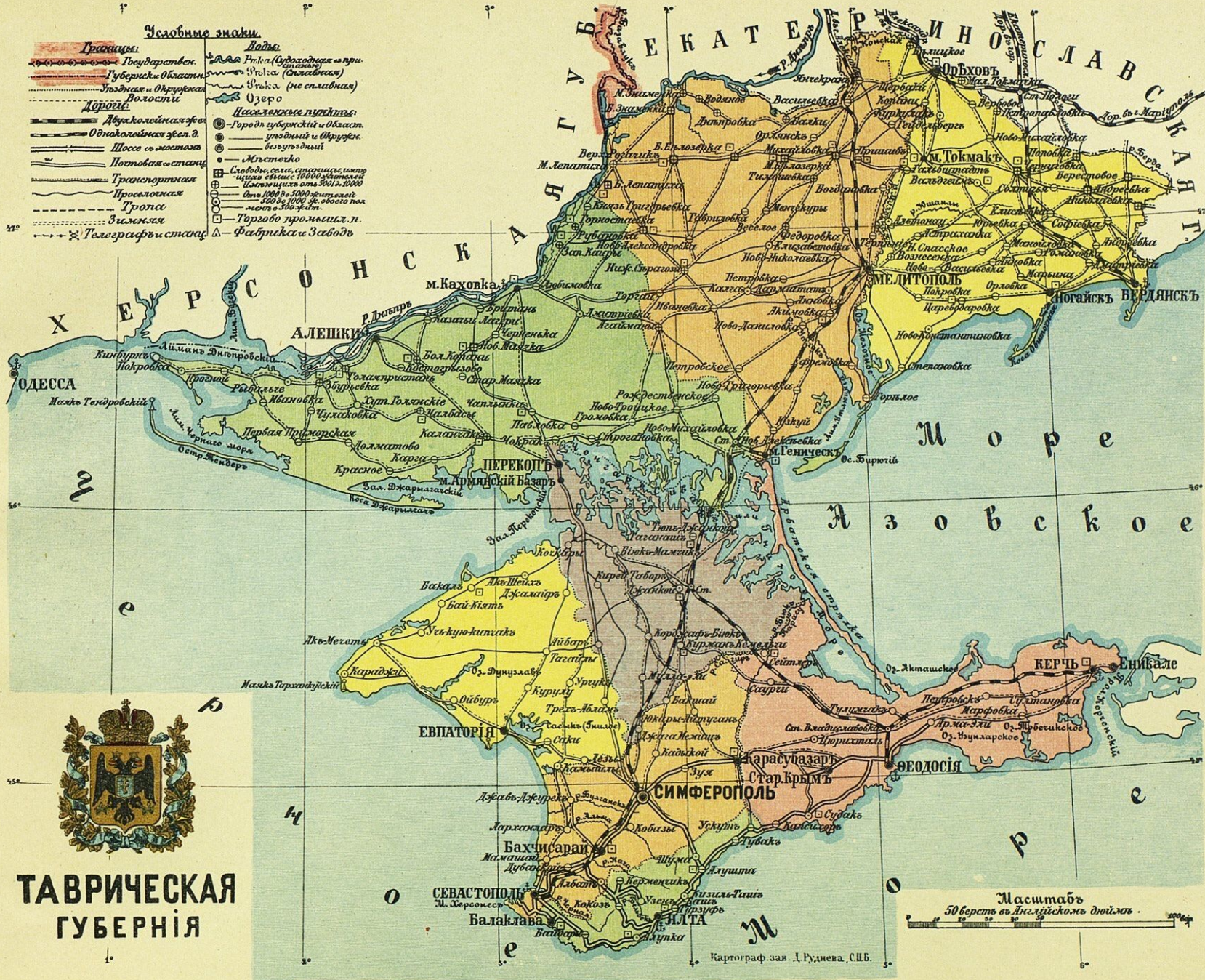


# «Севастополь в декабре месяце»

Лев Николаевич Толстой



- Условные знаки**
- |                               |                                                                        |
|-------------------------------|------------------------------------------------------------------------|
| <b>Границы:</b>               | <b>Воды:</b>                                                           |
| Государствен.                 | Рѣка (Судоходная и при судоходств.)                                    |
| Губернскіи Области            | Пруда (Озёра)                                                          |
| Уездная и Округовскія Волости | Вѣтка (не сплавная)                                                    |
| <b>Дороги:</b>                | Узоро                                                                  |
| Мушкетерскія                  | <b>Населенныя пункты:</b>                                              |
| Одноколѣсные жел. д.          | Городъ губернскаго и Округовскаго управленія и Округовскіи безупрядный |
| Шоссе съ мостами              | Мѣстечко                                                               |
| Почтовая станція              | Селеніе, село, селеніе, иматорскіе селеніе отъ 1000 до 2000 жит.       |
| Транспортная                  | Селеніе отъ 500 до 1000 жит.                                           |
| Простая                       | Селеніе отъ 100 до 500 жит.                                            |
| Тропа                         | Торгово-промыслов. п.                                                  |
| Зимняя                        | Фабрика и Заводъ                                                       |
| Телеграфныя станицы           |                                                                        |



**ТАВРИЧЕСКАЯ  
ГУБЕРНІЯ**

Масштабъ  
50 верстъ въ Английскомъ дюймѣ.

Картографъ зав. А. Руднева, С. П. Б.

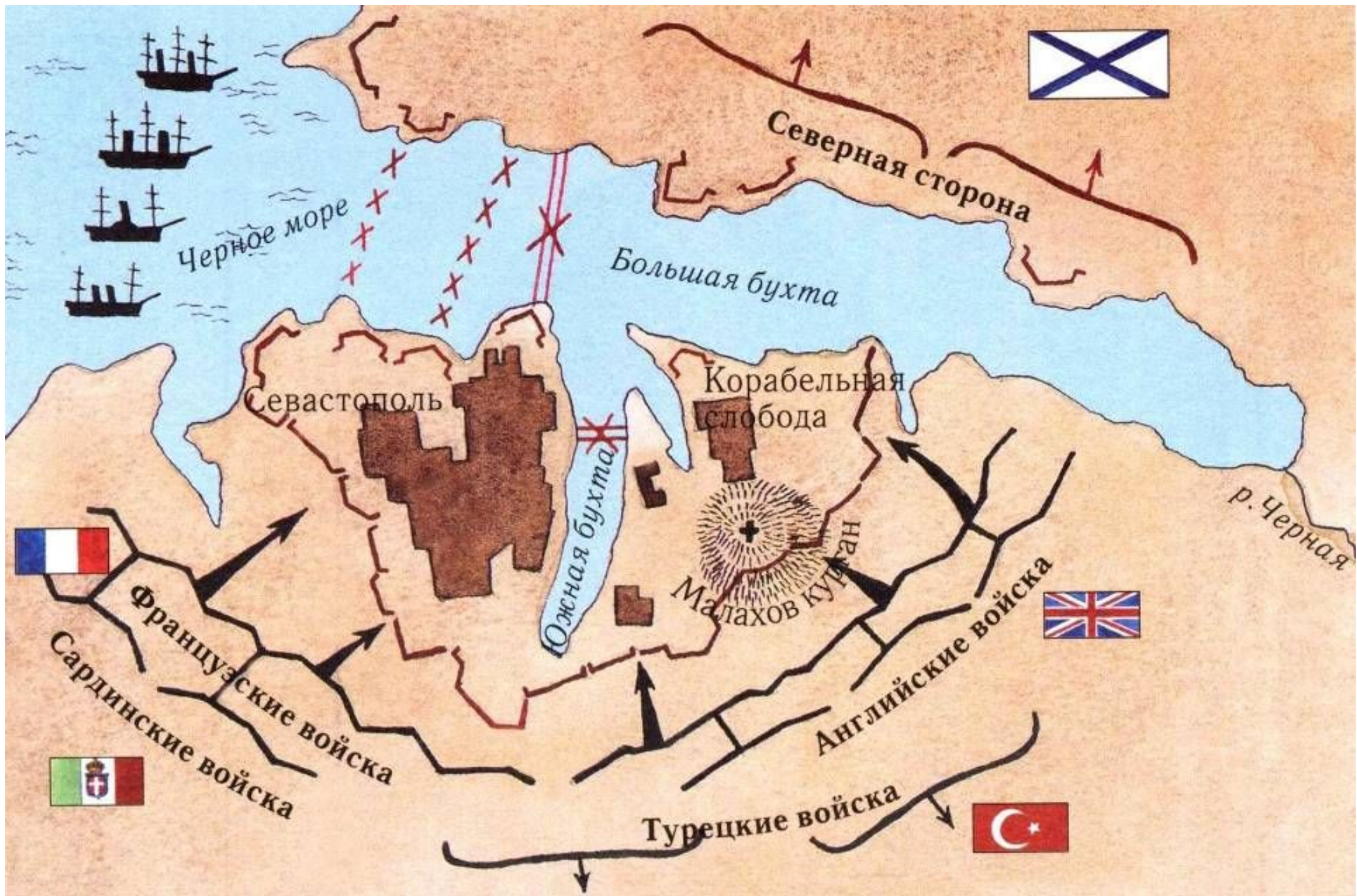


PANORAMA AF SEWASTOPOL I FÅGEL-PERSPEKTIV.

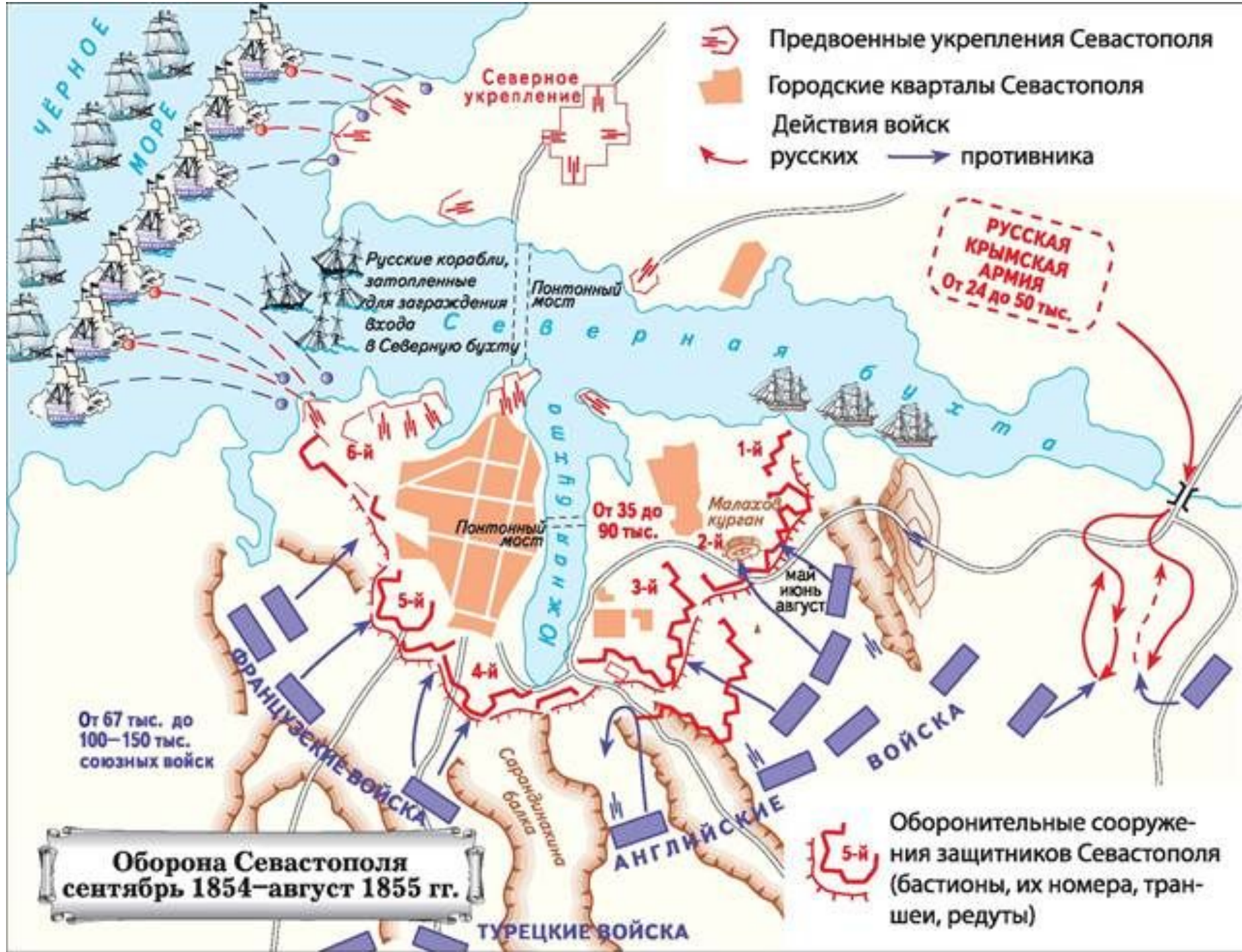


1. Ruin af Cherson. 2. St. Wladimirs Kirke. 3. Karantänshamnen. 4. Lazarettet. 5. Karantänsfortet af 51 K. 6. Alexandersfortet af 64 K. 7. Batteri af Sewastopol af 50 K. 8. Fort Nicolaus, 192 K. i 3 våningar. 9. Fort Paul, 90 K. 10. Kasern för Dock-arbetarne. 11. Drydocks for Krigsfartygens reparatur. 12. Hospitalet. 13. Ammunitionsförråd. 14. Södra hamnen för mindre örlogsfartyg och främmande koffardifartyg. 15. Staden Sewastopol. 16. Artilleri-viken. 17. Arsenalen. 18. Kaserner. 19. Sewastopols fästningsmurar. 20. Viaduct. 21. Tunnell. 22. Hamnplats. 23. Inre hamnen med ryska flottan. 24. Inkermans fyrbåk. 25. Kronohageri. 26. Batterier. 27. Signalslåg. 28. Fort Constantin, 104 Kanoner. 29. Fort Katarina, 120 K. i 3 våningar. 30. Batteri. 31. Engelska ångfregatten Fury och 2 ryska Skonerter. 32. Svarta Floden.









**Оборона Севастополя  
сентябрь 1854—август 1855 гг.**

