

[mus.igm.nsc.ru/cogis/showcase](http://mus.igm.nsc.ru/cogis/showcase)

Новый сайт Центрального Сибирского  
геологического музея  
На картографической платформе CoGIS

# Необходимо войти в систему



The screenshot shows the 'Каталог карт' (Map Catalog) page of the 'cogis' website. The page features a search bar with the placeholder text 'Поиск', a sorting menu with options 'По умолчанию', 'По имени', 'По популярности', and 'Избранные', and a main content area titled 'Онлайн карты'. A card for 'Метеориты России' (Meteors of Russia) is displayed, featuring an image of a meteor and the text 'Посещений: 545'. A green circle highlights the 'Войти' (Login) button in the top right corner, and a large green arrow points from the bottom right towards it.

cogis Каталог карт

Поиск

Сортировка: [По умолчанию](#) [По имени](#) [По популярности](#) [Избранные](#)

Онлайн карты

Метеориты России

Посещений: 545

Войти


# Логин и пароль для входа


✕

Войти



👁

# Выбрать карту для просмотра

 [Каталог карт](#) guest [Выйти](#)

Поиск Сортировка: [По умолчанию](#) [По имени](#) [По популярности](#) [Избранные](#) 

## Онлайн карты

	
<a href="#">Музей ИГМ СО РАН</a>	<a href="#">Метеориты России</a>
☆ Посещений: 864	☆ Посещений: 545

# Обзорная карта музея

7386 - Точки

Место Координаты

Информация

адрес респ.Бурятия, Прибайкалье, Еравнинский р-н, м-ние Озерное

описание среднезернистая цинковая руда: сфалерит, халькопирит, арсенопирит, псевдоморфозы пирита по пирротину, сидерит. Возраст: палеозой.

Экспонаты

И-7895

И-7895 - Экспонаты

Описание Точки, полки и минералы Файлы

Изображения

Описание

описание среднезернистая цинковая руда: сфалерит, халькопирит, арсенопирит, псевдоморфозы пирита по пирротину, сидерит. Возраст: палеозой.

адрес респ.Бурятия, Прибайкалье, Еравнинский р-н, м-ние Озерное

даритель Хромых С.В.

Переход  
к  
таблица  
М

Переход к  
витринам

# Схема расположения витрин музея

g24 - Витрины

Витрина

Витрина

Название витрины: Fe-рудные и Fe-кварцитовые месторождения

Коллекция: Полезные ископаемые

Полки

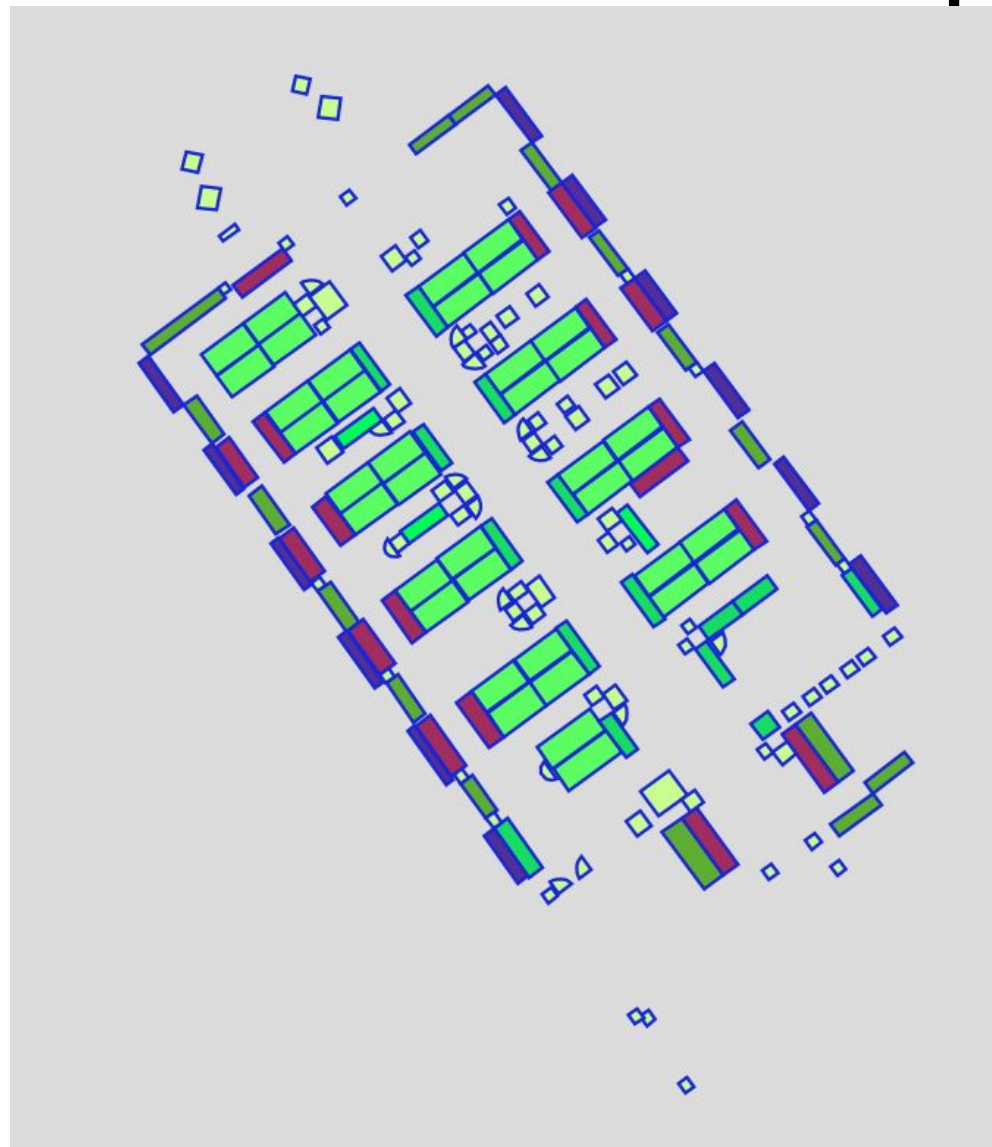
- я2
- я3
- я7
- я8
- я10
- стекл.верх

стекл.верх - Полки

Экспонаты

Экспонаты

- И-7784
- И-107
- И-421
- И-430
- И-5837
- И-5840
- И-6391
- И-6392
- И-6394
- И-6395
- И-6396
- И-6402



И-7784 - Экспонаты

Описание Точки, полки и минералы Файлы

Изображения



Описание

описание	хлорит-магнетит-гематитовая руда
адрес	Вост.Саян, м-ние Сыдинское
даритель	Белицкий И.А.



# Обзорная карта по метеоритам России

