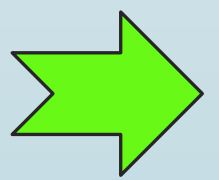











Украина






- Цифрами позначено:
- | | |
|-------------------------|---|
| 1 Андорра | 24 Грузія |
| 2 Болгарія | 25 Вірменія |
| 3 Нідерланди | 26 Азербайджан |
| 4 Люксембург | 27 Ліван |
| 5 Швейцарія | 28 Палестинські території (свіжаний берег річки Йордан і сектор Газа) |
| 6 Ліхтенштейн | 29 Ізраїль |
| 7 Австрія | 30 Йорданія |
| 8 Росія | 31 Кувейт |
| 9 Литва | 32 Бахрейн |
| 10 Латвія | 33 Катар |
| 11 Естонія | 34 Об'єднані Арабські Емірати |
| 12 Монако | 35 Таджикистан |
| 13 Сан-Марино | 36 Корея Північна |
| 14 Словенія | 37 Корея Південна |
| 15 Хорватія | 38 Бутан |
| 16 Угорщина | 39 Бангладеш |
| 17 Словацька | 40 Джибуті |
| 18 Боснія і Герцеговина | 41 Бруней |
| 19 Сербія | 42 Австралія |
| 20 Чорногорія | |
| 21 Молдова | |
| 22 Албанія | |
| 23 Македонія | |

Населення: 4 650 000 000 чоловік.
Густина населення: 85 жителів на 1 кв. км.
Кількість країн, включаючи залежні: 98.
Найбільша країна: Росія, 17 075 400 кв. км.
Найменша країна: Ватикан, 0,44 кв. км.
Найбільша країна за населенням: Китай, 1 319 449 000 жителів.
Найбільша густина населення: Монако, 16 675 жителів на 1 кв. км.
Найбільше місто (агломерація): Токіо (Японія), 35 327 000 жителів.

- ❖ Площадь Украины составляет 603,549 (де-юре), 576,604 (де-факто) тыс. км²
- ❖ Украина расположена в юго-восточной части Европы, в пределах Восточно-Европейской равнины.
- ❖ Соседние государства (по суше): Румыния, Молдова — на юго-западе, Венгрия, Словакия, Польша — на западе, Белоруссия — на севере, Россия — на северо-востоке и востоке Украины.
- ❖ Столица Украины – Киев
- ❖ Украину омывают Черное и Азовское моря.

A decorative graphic on the left side of the slide. It features a dark grey arrow pointing to the right at the top. Below it, several thin, curved lines in shades of blue and grey sweep upwards and to the right, creating a dynamic, abstract background element.

По численности населения страна занимает 32-е место в мире.

Население составляет 42,6 млн. чел.

Средняя плотность населения в Украине составляет 77 чел./км²

Национальный состав населения

- ❖ Украинцы - 77,8 % (составляют большинство во всех регионах, кроме Крым и Севастополя)
- ❖ Русские – 17,3 % (составляют значительную часть населения в восточных и южных областях, особенно в Крым, а также в крупных городах)
- ❖ Белорусы – 0,6 %
- ❖ Молдаване – 0,5 %
- ❖ Крымские татары – 0,5 %
- ❖ Болгары – 0,4 %
- ❖ Венгры – 0,3 %
- ❖ Румыны – 0,3 %
- ❖ Поляки – 0,3 %
- ❖ Евреи – 0,2 %
- ❖ Армяне – 0,2 %
- ❖ Греки – 0,2 %
- ❖ Татары – 0,2 %
- ❖ Другие – 1,2 %

Климат Украины

Климат Украины на большей части ее территории определяется как умеренно-континентальный.

Лишь в южных регионах и на Черноморском побережье климат Украины близок к субтропическому (средиземноморскому) типу. Климат Украины характеризуется четырьмя ярко выраженными временами года. Климатические условия также зависят от географического расположения. В северо-западной части находится тёплая зона с достаточной увлажненностью. На юго-востоке преобладает тёплая зона и средняя влажность воздуха в Украине. Юг страны размещен в умеренно жаркой засушливой зоне.

Хозяйство Украины.

Наибольшее значение имеет молочно-мясное скотоводство, свиноводство, птицеводство, особенно разведение водоплавающих птиц. Поголовье стада крупного рогатого скота и свиней постоянно сокращается, а поголовье птиц и овец увеличивается.

Развито садоводство, овощеводство, бахчеводство, виноградарство.

На сельскохозяйственные угодья приходится 69,1% территории страны. Больше половины посевов занята под зерновыми культурами - пшеницей, кукурузой, рисом, рожью, овсом, ячменем, просом, гречихой.


Животноводство не играет большой роли, характеризуется низкой продуктивностью и низким качеством стада.

Основные богатства Страны.

Главное промышленное богатство Украины — это каменный уголь и железная руда.

Украина — главный поставщик титанового сырья в Европу и Россию. Титановые руды — один из немногих видов металлического сырья, с которым в Украине нет особых проблем в смысле запасов и экономической целесообразности добычи.

Страна обеспечена почти всем, что нужно для черной металлургии: железной рудой, марганцем, углем. Поэтому продукция горнорудной промышленности и металлургии остается главной статьей нашего экспорта.

A decorative graphic on the left side of the slide. It features a dark grey arrow pointing to the right at the top. Below it, several thin, curved lines in shades of blue and grey sweep across the page, creating a sense of movement and design.

5 самых потрясающих мест в Западной Украине

- ❖ **Тустань (Львовская область)**
- ❖ **Город Залещики (Тернопольская область)**
- ❖ **Таракановский форт (Ровенская область)**
- ❖ **Бакота (Хмельницкая область)**
- ❖ **Пещерный монастырский комплекс в селе Розгирче (Львовская область)**

Тустань (Львовская область)



Город Залещики.



Таракановский форт (Ровенская область)



Бакота (Хмельницкая область)



*Пещерный монастырский комплекс в селе
Розгирче (Львовская область)*

