

# Экологическое краеведение Гомеля



Экология –  
«наука о доме»

Краеведение –  
«знание о  
родном крае»

ГОМЕЛЬ –  
наш родной город, наш дом

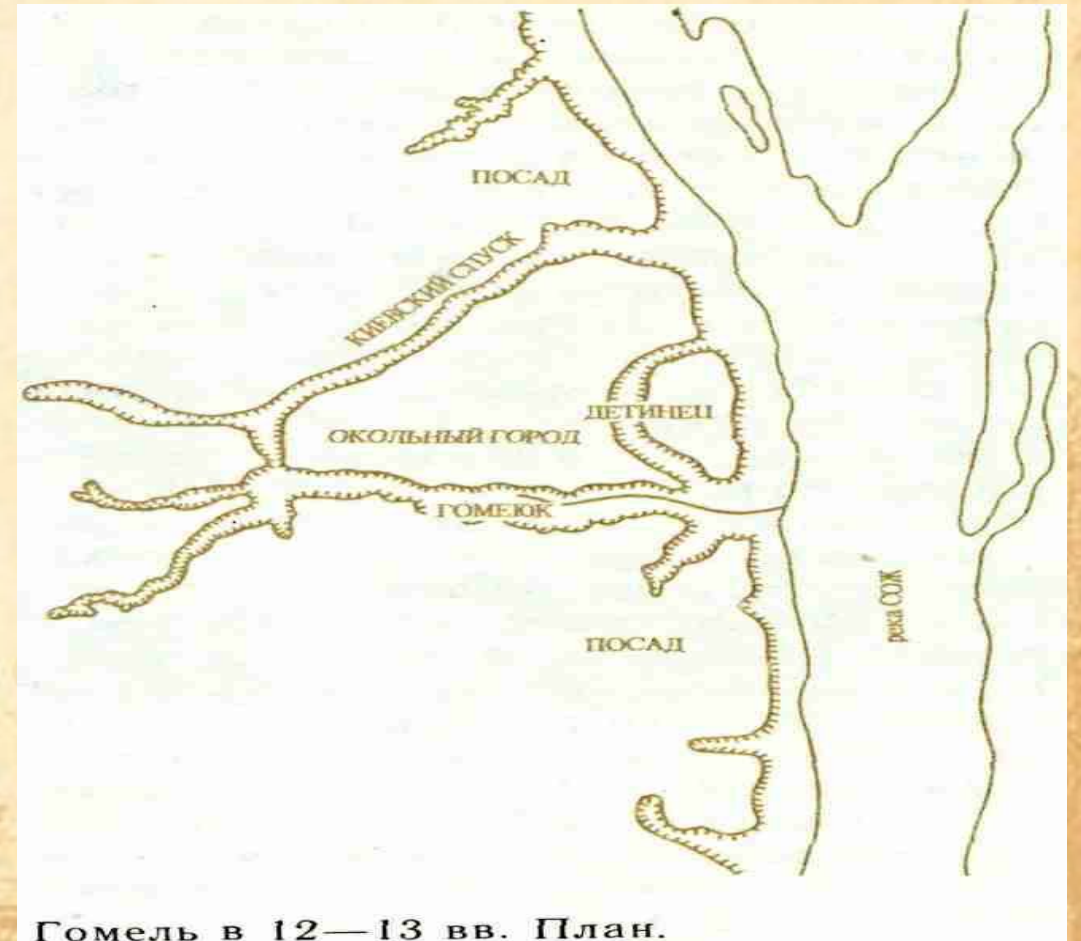


Гомель прошлый и  
настоящий.

Топонимика Гомеля

*(путешествие по старинным  
картам и знакомство с  
городскими легендами)*

# История первая. Возникновение Гомеля





ILLUSTRATIO finium RPL. ghu  
 ante & postea hoc punctis supra  
 positum antiquis. A. D. Lub. firmo  
 et declarat. p. hoc vero non ter  
 non eundem Ducatu circumferri  
 hantur: ubi autem eius punctis  
 ubi antiquis signis et pro oca  
 lis habet, concurrat, ubi autem  
 erant ubi et recentis etiam  
 esse existimus.

**PAIPDES POLESIAE.**  
 in provincia hoc tractu plurima reperun-  
 tur loca adeo canosa et plerumq. ita magna  
 ut aliquibus in locis maximi lacus formant  
 pra. se ferre videntur, quae causa sunt ut  
 horum locorum distantiam veram non  
 aucta verimus, tamen ut te eorum cogno-  
 ho lateat et quantum distat alterum ab  
 altero animadvertat numeros posuimus  
 punctos, anfactus in se transimus.  
 Nam si voluisset haec loca ut circulus  
 denotat cognoscere efficiet ut Pripetius  
 fluvius qui non amplius 60 miliaribus  
 Gradibus R. ianiam hoc tractu distendit

SEVERIENSIS PARS









# История вторая. Гомель становится городом.





Гомельская область

НОВ. БѢЛІЦА

ГОМЕЛ

Тешинец

Давидова Мільца

Пред. НОВ. БѢЛІЦА

Пр. С. С. С. С. С.



Осовета





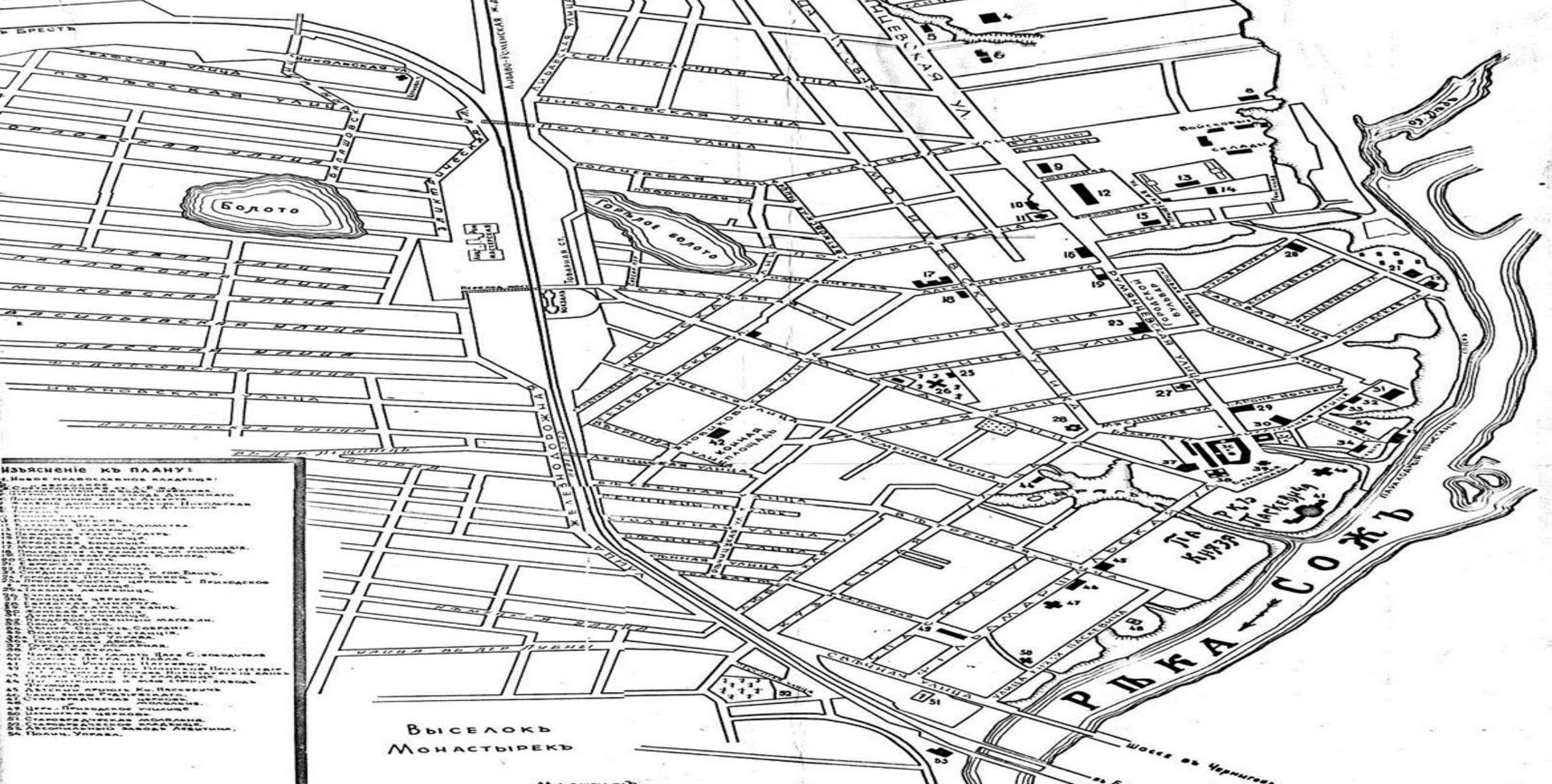




ОНИСИМ ОМІЧ  
ШЕКУДОВ

# ГОМЕЛЬ

ПЛАН ГОРОДА  
НА 1910 Г.



**ИЗЪЯСНЕНІЕ КЪ ПЛАНУ:**  
1. Новые православные каадуцы:  
2. Православный храм св. А. П. Покровскаго  
3. Православный храм св. Николая  
4. Православный храм св. Духа  
5. Православный храм св. Екатерины  
6. Православный храм св. Анны  
7. Православный храм св. Варвары  
8. Православный храм св. Ксении  
9. Православный храм св. Троицы  
10. Православный храм св. Иова  
11. Православный храм св. Кирилла  
12. Православный храм св. Василия  
13. Православный храм св. Стефана  
14. Православный храм св. Николая  
15. Православный храм св. Давида  
16. Православный храм св. Исаака  
17. Православный храм св. Самуила  
18. Православный храм св. Елисея  
19. Православный храм св. Марка  
20. Православный храм св. Тита  
21. Православный храм св. Фавста  
22. Православный храм св. Прохора  
23. Православный храм св. Мелхиседека  
24. Православный храм св. Герасима  
25. Православный храм св. Афанасия  
26. Православный храм св. Антония  
27. Православный храм св. Феодора  
28. Православный храм св. Димитрия  
29. Православный храм св. Георгия  
30. Православный храм св. Пантелеймона  
31. Православный храм св. Евфимия  
32. Православный храм св. Кирилла  
33. Православный храм св. Илариона  
34. Православный храм св. Макария  
35. Православный храм св. Мелхиседека  
36. Православный храм св. Никиты  
37. Православный храм св. Пимена  
38. Православный храм св. Платона  
39. Православный храм св. Прокла  
40. Православный храм св. Стефана  
41. Православный храм св. Фавста  
42. Православный храм св. Филиппа  
43. Православный храм св. Хриспостом  
44. Православный храм св. Эраст  
45. Православный храм св. Юлиана  
46. Православный храм св. Якова  
47. Православный храм св. Якова  
48. Православный храм св. Якова  
49. Православный храм св. Якова  
50. Православный храм св. Якова  
51. Православный храм св. Якова  
52. Православный храм св. Якова  
53. Православный храм св. Якова  
54. Православный храм св. Якова

ВЫСЕЛОКЪ  
МОНАСТЫРЕКЪ

МАСШТАБЪ  
1:50,000

ПРІКАМСКОЖЬ

Шоссе въ Чернуховъ

въ Баумана  
въ Бернса







**крытычная**  
**Мапа**  **ГОМЕЛЬ**

Любны

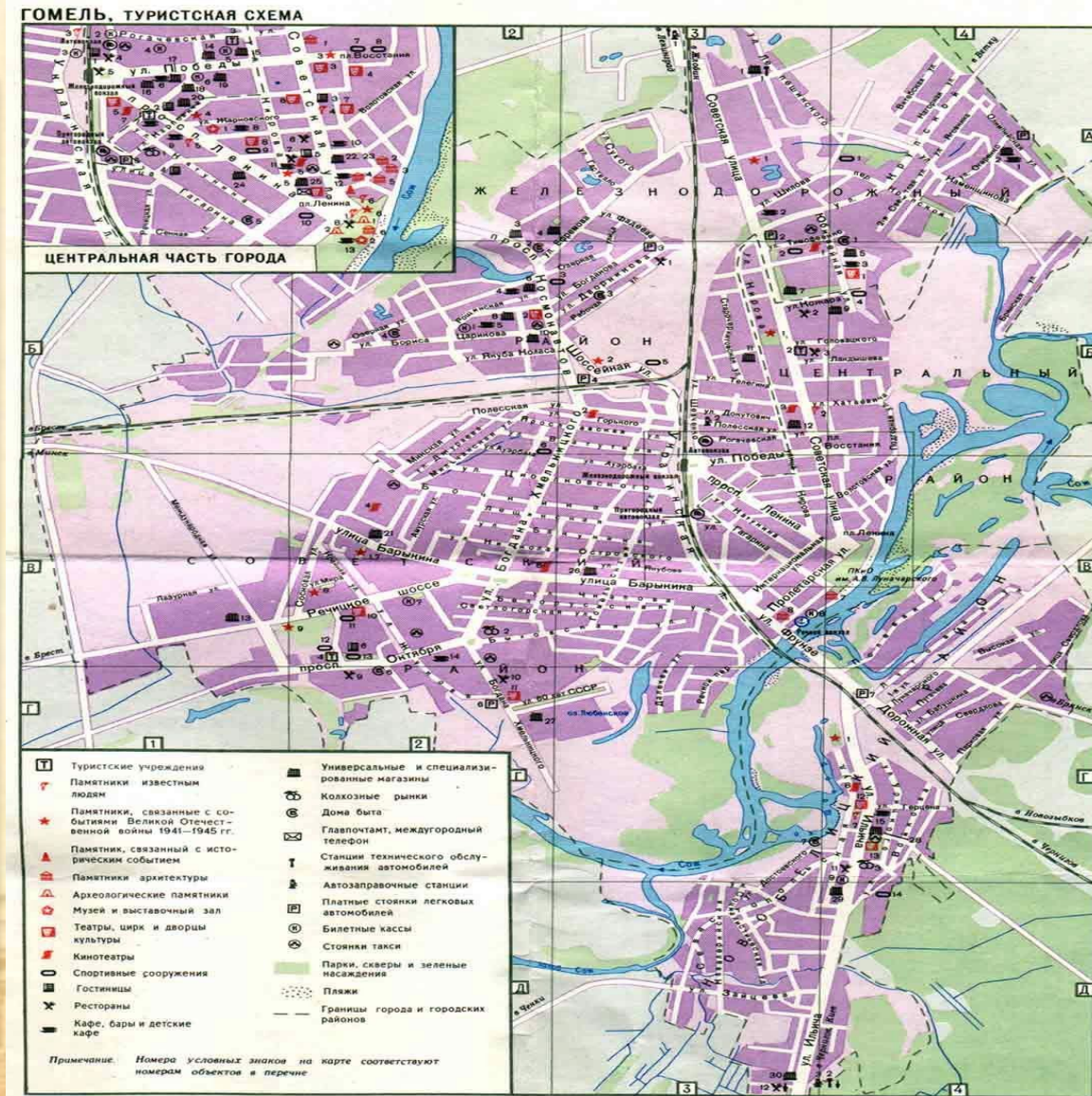

# История четвертая. Гомель в годы войн и революций



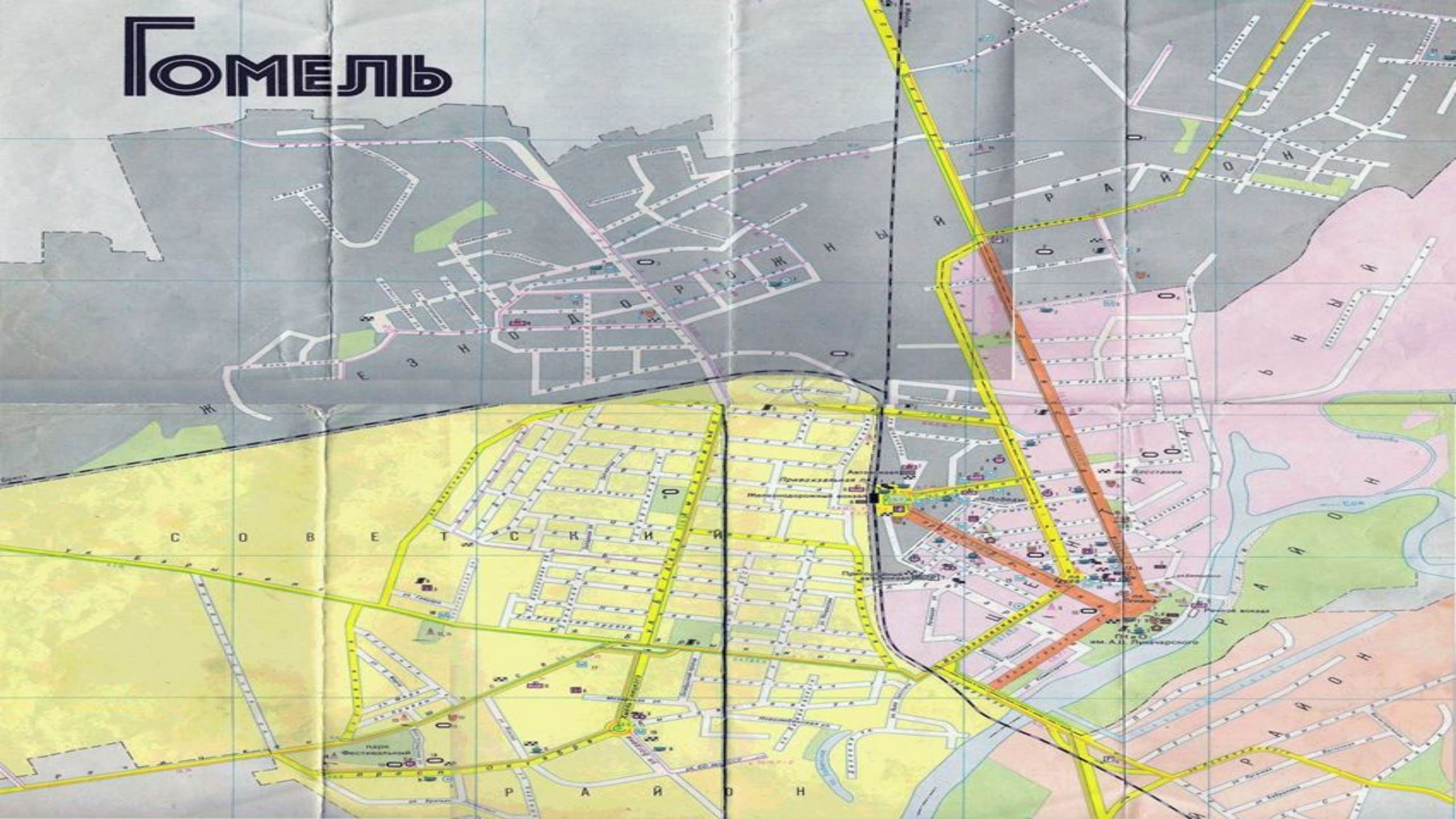




# История пятая. Гомель восставший из пепла



# ГОМЕЛЬ



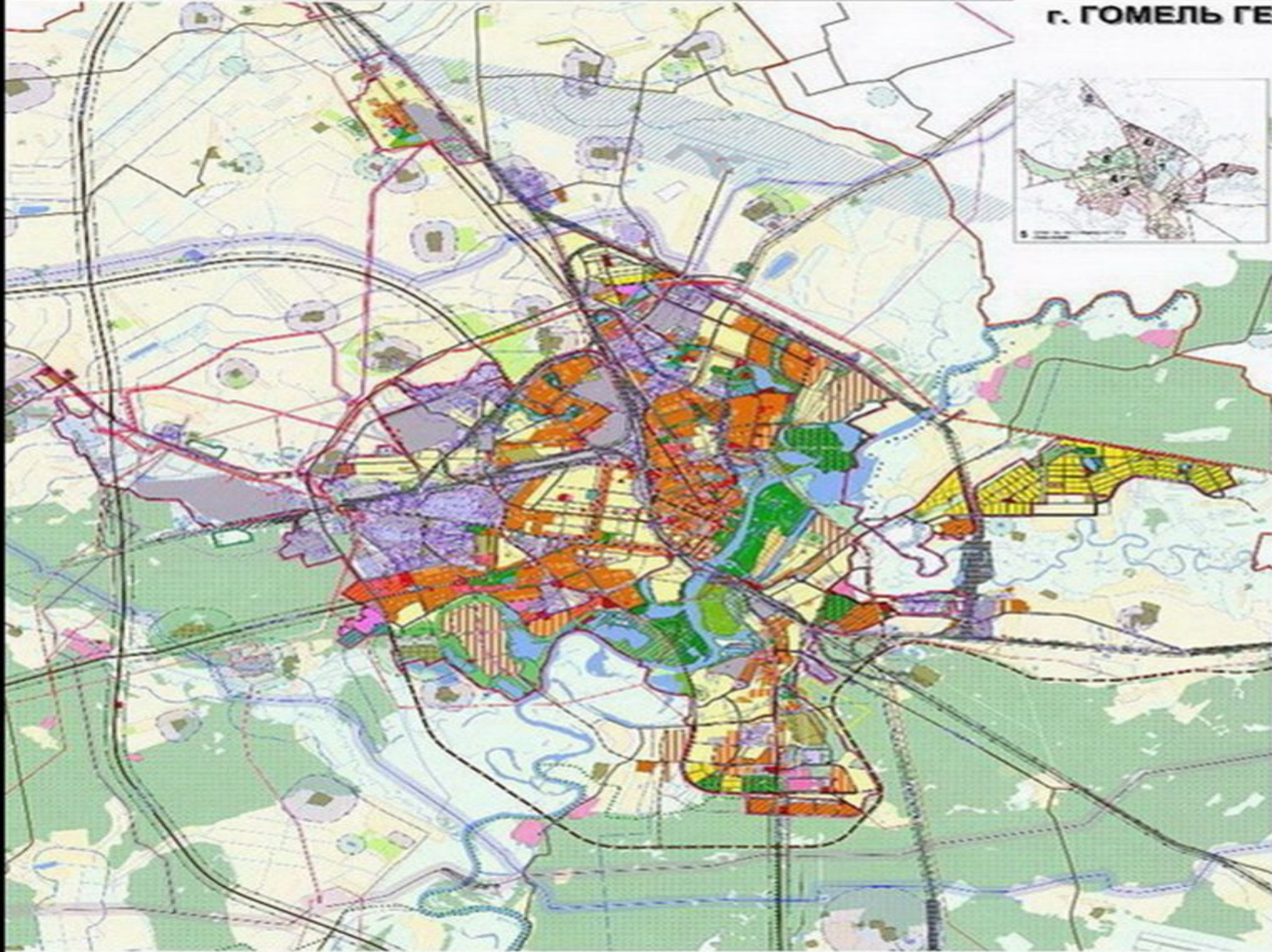


# История шестая. Гомель стремящийся в будущее





# г. ГОМЕЛЬ ГЕНЕРАЛЬНЫЙ ПЛАН М 1:20 000




<b>Легенда</b>	<b>Символы</b>	<b>Таблица</b>												
<ul style="list-style-type: none"><li>Зеленый: парки, скверы</li><li>Желтый: жилые территории</li><li>Оранжевый: общественно-деловые центры</li><li>Фиолетовый: территории для размещения объектов</li><li>Синий: водоемы</li></ul>	<ul style="list-style-type: none"><li>Черная линия: тротуар</li><li>Красная линия: автомобильная дорога</li><li>Синяя линия: железная дорога</li><li>Синяя линия: канал</li></ul>	<table border="1"><tr><td>№</td><td>Наименование</td><td>Горизонтальный шаг</td><td>Вертикальный шаг</td></tr><tr><td>1</td><td>...</td><td>...</td><td>...</td></tr><tr><td>2</td><td>...</td><td>...</td><td>...</td></tr></table>	№	Наименование	Горизонтальный шаг	Вертикальный шаг	1	...	...	...	2	...	...	...
№	Наименование	Горизонтальный шаг	Вертикальный шаг											
1	...	...	...											
2	...	...	...											

Технические данные	Справочная информация
...	...

Список объектов	Список объектов	Список объектов
№	Наименование	Адрес
1	...	...
2	...	...



# Экологическое краеведение Гомеля





**ЭТО**



**ПРАВИЛЬНЫЙ ОТВЕТ**

**ЭТО НЕПРАВИЛЬНЫЙ ОТВЕТ**



[risovach.ru](http://risovach.ru)