



НИГЕРИЯ




СТОЛИЦА  
НИГЕРИИ -  
АБУДЖА



КРУПНЕЙШИЕ ГОРОДА  
- ЛАГОС, ИБАДАН, КАНО

# МОХАММАДУ БУХАРИ

Президент Нигерии с 29 мая 2015 года



Дата независимости от  
Великобритании -  
1 октября 1960 года

Официальный язык -  
английский и йоруба

Форма правления - федеративная  
президентская республика

Территория - 923 768 км<sup>2</sup>

Вице-президент - Йеми Осинбаджо

## ФЛАГ


Государственный флаг  
Нигерии принят 1 октября 1960  
года.

**Зелёные полосы** олицетворяют  
леса и изобилие природных  
богатств Нигерии.

**Белая полоса** олицетворяет  
мир.



## ГЕРБ



Герб Нигерии представляет собой щит, в чёрном поле которого серебряный волнистый вилообразный крест. Основание герба представляет собой зелёную поляну с жёлтыми цветами

### Символика

**Вилообразный крест** символизирует две главные реки Нигерии: Бенуэ и Нигер. **Чёрное поле щита** символизирует плодородие почв Нигерии.

**Серебряно-зелёный бурелет** — символ богатства земли.

**Орёл** представляет собой символическое изображение силы.

**Серебряные лошади** символизируют достоинство и гордость.

***Costus spectabilis*** является национальным цветком Нигерии.

**Девиз** в переводе на русский язык означает «Единство и вера, мир и прогресс».



## ВАЛЮТА

**Найра** — денежная единица Нигерии.

Найра введена в денежное обращение с 1 января 1973 года вместо нигерийского фунта, 1 фунт = 2 найры. Тем самым Нигерия стала последним африканским государством, отказавшимся от двенадцатеричной денежной системы



## ФИЗИКО-ГЕОГРАФИЧЕСКОЕ ПОЛОЖЕНИЕ

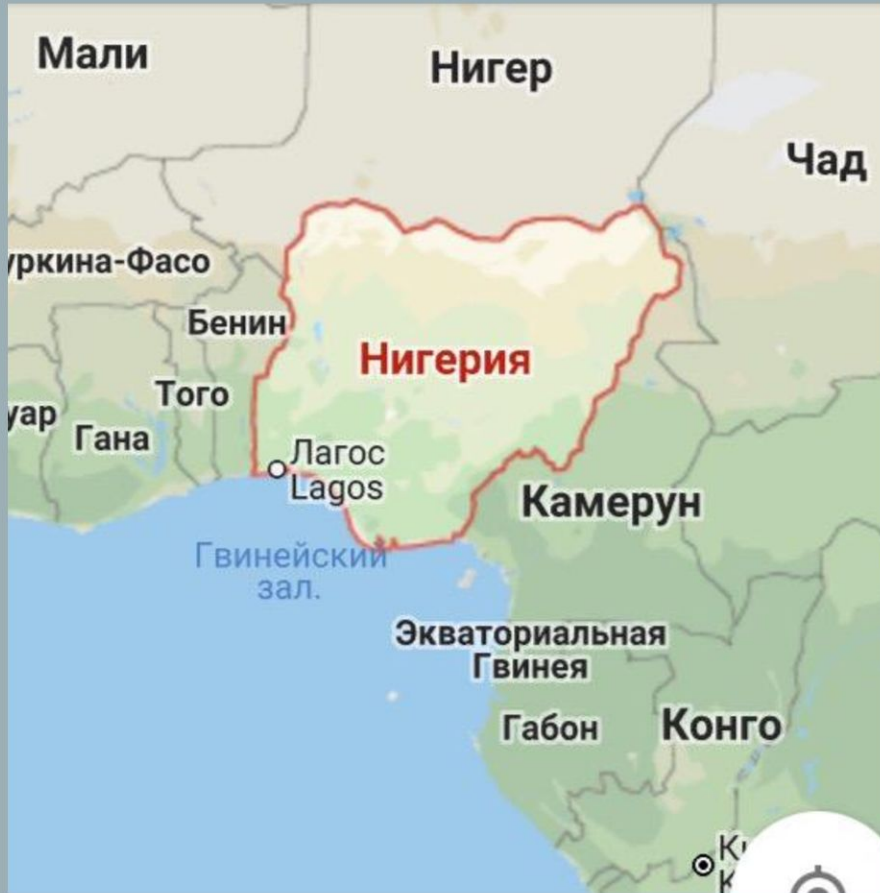
Нигерия расположена в Западной Африке на побережье Гвинейского залива и занимает площадь 923 768 км<sup>2</sup>, являясь 32-й страной в мире и 14-й в Африке по территории.

Общая длина государственной границы составляет 4047 км. Нигерия граничит на западе с Бенином, на севере — с Нигером, на северо-востоке — с Чадом, на востоке — с Камеруном. С юга омывается Гвинейским заливом.

Наивысшая точка страны — гора Чаппал-Вадди (2419 м).

Реки Нигер и Бенуэ делят страну на две части: в южной части расположена Приморская равнина, а в северной преобладают невысокие плоскогорья.







## ГОРОД-ПОРТ

Лагос - крупный морской порт Нигерии на Атлантическом побережье. Порт Лагос находится в протоке, соединяющей озеро Лагос с Гвинейским заливом.

# ЭКОНОМИКА



Экономика Нигерии носит минерально-сырьевой характер. Страна обладает богатыми и разнообразными природными ресурсами, основными из которых являются нефть и газ.

Нигерия – член ОПЕК, входит в десятку крупнейших мировых экспортеров нефти.

Доход на душу населения – 1142 долл. США.  
Уровень инфляции – 11,8%. ВВП – около 225 млрд. долл. США.



# ТОРГОВЫЕ ОТНОШЕНИЯ

**Основу экспорта составляет:** нефть – 90%, газ, какао, масличная пальма, арахис, сахарный тростник;

**Импорт:** машины и оборудование, строительные материалы, товары народного потребления, отдельные виды сырья, медикаменты, удобрения.

**Основные торговые партнеры** – Индия, Китай, США, Франция, Испания, Япония, Бразилия, Италия, Нидерланды, Германия.





## НАСЕЛЕНИЕ

Нигерия – самая крупная по численности населения страна африканского континента. (191 млн человек)

- Средняя плотность населения – 197 чел./км<sup>2</sup>
- Естественный прирост составляет 2,37%.
- Рождаемость – 40,65 на 1000 чел.
- Смертность – 17,18 на 1000 чел.
- Детская смертность – 98,8 на 1000 новорожденных.
- 42,3% населения составляют дети до 14-ти лет.
- Жители, достигшие 65-летнего возраста, – 3,1%.
- Средний возраст населения составляет 19 лет.
- Уровень фертильности (среднее число рожденных детей на одну женщину) – 5,5.
- Ожидаемая продолжительность жизни – 47 лет



## ЭТНОГРАФИЯ

Нигерия — многонациональное государство. Насчитывается более 250 народностей и этнических групп. Наиболее крупными из них являются хауса-фулани (29%), йоруба (21%), игбо (ибо — 18%), иджо (10%), ибибио (3,5%), тив (2,5%), бини и др. Хауса-фулани, йоруба и игбо составляют ок. 70% населения.

## РЕЛИГИЯ

Около 50% населения страны — мусульмане, 40% — христиане (большинство составляют протестанты), около 10% нигерийцев придерживаются традиционных африканских верований (анимализм, фетишизм, культ предков, сил природы и др.) — 2002.

# ПРИРОДНЫЕ РЕСУРСЫ

## МИНЕРАЛЬНЫЕ РЕСУРСЫ

### Условные обозначения:

#### Полезные ископаемые:

- - энергетические
- - металлические
- - неметаллические
- ▨ - важнейшие горно-промышленные районы
- - каменный уголь
- ▲ - нефть
- ▲ - природный газ
- ▲ - железные руды
- ▲ - марганцевые руды
- ▲ - хромовые руды
- ▲ - кобальтовые руды
- ▲ - бокситы
- ▲ - медные руды
- ▲ - полиметаллические руды
- ▲ - оловянные руды
- ▲ - никелевые руды
- - золото
- - платиноиды
- - урановые руды
- ▲ - асбест
- ▲ - фосфориты
- ▲ - алмазы
- ▲ - каменная соль
- ▲ - флюорит
- ▲ - калийная соль
- ▲ - алмазы
- ▲ - фосфориты
- ▲ - асбест
- ▲ - урановые руды
- ▲ - платиноиды



Важное значение для страны имеют нефть (запасы 2,5 млрд. т) и газ (2,8 трлн. Мз) с крупными месторождениями Форкадос и Окан на шельфе и в дельте Нигер.

Нигерия богата полезными ископаемыми, включая олово, железную руду, ниобий, каменный уголь, цинк и свинец.



# ПРОМЫШЛЕННОСТЬ

The background of the slide features a series of black silhouettes of oil pumpjacks (jack-o'-lanterns) against a warm, orange-brown sunset sky. The pumpjacks are arranged in a line, receding into the distance from right to left. The overall mood is industrial and atmospheric.

Нефтедобывающая промышленность — основа нигерийской экономики. Нефть дает 90 процентов экспортных доходов. Нигерия первый в Африке и восьмой в мире экспортер нефти. Большая часть запасов нефти сосредоточена в дельте реки Нигер. В Нигерии ежедневно добывается 2,1 млн баррелей нефти. Разработка нефти ведется Нигерийской национальной нефтяной Royal Dutch Shell.

Запасы природного газа Нигерии оцениваются в 5,22 трлн кубометров, половина из которых находится в нефтегазовых месторождениях. К 2010 году страна стала одним из лидеров по экспорту сжиженного природного газа (СПГ) — ежегодный объём экспорта составил 21,9 млн тонн.



An aerial night photograph of a city, likely Lagos, Nigeria. In the foreground, a large, ornate fountain with multiple jets of water is illuminated. The city is filled with modern buildings, some with lights on, and a complex road network. A white rectangular box with a thin black border is superimposed over the upper part of the image, containing the title and introductory text. The background shows a dense urban landscape under a dark sky.

## ОБРАБАТЫВАЮЩАЯ ПРОМЫШЛЕННОСТЬ

Основные отрасли обрабатывающей промышленности — пищевая и нефтеперерабатывающая. Главный промышленный центр — Лагос.

Обрабатывающая промышленность представлена следующими отраслями:

- нефтеперерабатывающая;
- металлообработка;
- текстильная;
- машиностроение;
- пищевая;
- металлургическая.



# ГОРНОДОБЫВАЮЩАЯ ПРОМЫШЛЕННОСТЬ

Полезные ископаемые обеспечивают значительную часть национального дохода Нигерии. Первой экспортной продукцией горнодобывающей промышленности Нигерии была оловянная руда и уголь. После ввода в эксплуатацию в 1962 оловоплавильного завода большая часть олова экспортируется в виде слитков. После 1960 в связи с переводом железных дорог на дизельное топливо и появлением более дешевых и экологически чистых нефтепродуктов началось свертывание добычи угля.



## ПРИРОДНЫЕ УСЛОВИЯ

На территории Нигерии четко прослеживается две климатические зоны. Вдоль побережья климат жаркий и очень влажный в течение всего года. На севере страны температура значительно меняется в зависимости от времени года, влажность становится меньше. Среднегодовые температуры превышают + 25 °С.

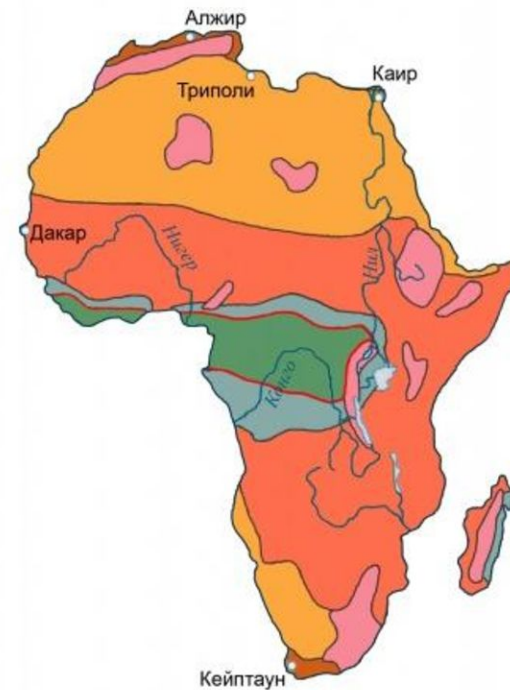
На севере самые жаркие месяцы — март–июнь, на юге — апрель. Самый дождливый и "прохладный" месяц — август. Наибольшее количество осадков выпадает в дельте реки Нигер (до 4000 мм. в год), в центральной части страны — 1000–1400 мм., а на крайнем северо-востоке — всего 500 мм.

# ПРИРОДНЫЕ ЗОНЫ И ПОЧВЫ

Прибрежную равнину покрывают красножёлтые латеритные почвы, плато Йоруба и Северное плато — красные латеритные, северные равнинные районы — краснубурые и северо-западные районы — чёрные почвы сухих саванн



## Природные зоны Африки



- |  |   |
|--|---|
|  Жестколистные вечнозеленые леса и кустарники |  Переменно-влажные (в том числе мусонные) леса |
|  Полупустыни и пустыни                        |  Влажные экваториальные леса                   |
|  Саванны и редколесья                         |  Области высотной поясности                    |



## ЗЕМЛЕДЕЛИЕ

65 % населения страны занято в сельском хозяйстве. Главные экспортные культуры – какао-бобы, арахис, соя, каучуконосы, масличная пальма, сахарный тростник и хлопчатник.

Выращиваются также ананасы, бананы, бобовые, картофель, кассава, кукуруза, манго, папайя, просо, рис, сорго, табак, томаты, цитрусовые и ямс.



## ЖИВОТНОВОДСТВО

Разведение верблюдов, коз, крупного рогатого скота, лошадей, овец, ослов и свиней из-за распространения на большей части территории страны мухи цеце развивается в основном в северных штатах. Развивается также птицеводство. Рыболовство осуществляется в водах Гвинейского залива, реках и озере Чад.



## ЭКОЛОГИЧЕСКИЕ ПРОБЛЕМЫ

- Проблемы с вывозом мусора и с канализацией
- Загрязнение окружающей среды, накапливаются промышленные отходы и свалки
- Уровень мер экологической защиты очень низкий
- Разливы нефти
- Массовая вырубка лесов



# ДЕМОГРАФИЧЕСКАЯ ПРОБЛЕМА

Нигерия в настоящее время переживает "демографический взрыв", т.е. чрезвычайно быстрый рост численности населения. Перед страной стоит проблема регулирования демографического роста.

С 1960 г. население Нигерии выросло в 4 раза: оно удвоилось с 45,2 млн. в 1960 г. до 90,8 в 1988 г., а затем еще раз удвоилось - до 177,4 млн. в 2014 г.[3] Столь быстрый рост численности населения - следствие снижения смертности на фоне сохраняющейся чрезвычайно высокой рождаемости - 5,5 детей на женщину.



# ПРОБЛЕМЫ НИГЕРИИ

В стране почти нет стариков. Большинство граждан умирают в молодом возрасте. В Нигерии более 3% жителей заражены ВИЧ, и по этому показателю страна занимает одно из первых мест в мире. Большое число детей больны СПИДом. Распространены здесь также малярия, гепатит, менингит, брюшной тиф, кишечные инфекции. Все это следствие малообразованности населения и антисанитарии.





## НИЩЕТА

Несмотря на то, что Нигерия богата нефтью, золотом и другими полезными ископаемыми, на благосостоянии граждан это никак не отражается. Более 70% граждан живут за чертой бедности. Так называемый средний класс – это только 3% от общего населения, а состоятельных людей среди нигерийцев еще меньше

# ВООРУЖЕННЫЕ КОНФЛИКТЫ

В Нигерии периодически вспыхивают внутренние вооруженные конфликты на политической и религиозной почве. В некоторых районах страны действует террористическая группировка «Бoko харам». В 2015 году ее участники уничтожили 16 сел и городов на севере страны. В любой момент гражданин Нигерии может лишиться крова и стать беженцем.



# ПОХИЩЕНИЕ ЛЮДЕЙ



Нигерия – одна из стран, где очень распространено похищение людей с целью выкупа. После получения необходимой суммы человека возвращают близким. Но это самый безобидный вариант. Хуже – когда за дело берется «Боко харам». Террористы похищают десятки девушек и детей, о судьбе многих ничего неизвестно, и власти пока ничего не могут с этим поделать.

# НАЦИОНАЛЬНАЯ ОДЕЖДА



Нигерийские gele — головные уборы из куска ткани, обернутого вокруг головы — пожалуй, один из самых колоритных элементов женской одежды. Носятся как повседневная одежда и заворачиваются самостоятельно, а в особых, торжественных случаях требуют посторонней помощи:



Молодожены



# НАЦИОНАЛЬНАЯ ЕДА

Ежедневная нигерийская еда состоит из двух основных компонентов – гарнира и основного блюда в виде овощей и мяса-рыбы. Ямс сам по себе – это клубень, похожий на огромную вытянутую картошку.

Рис в Нигерии тоже едят, тут есть знаменитый местный сорт риса – офада (ofada). Для него готовят специальное тушеное блюдо, которое так и называется – офада стью (ofada stew).

Масло в нигерийской кухне обычно используется пальмовое. Оно красное и внешне похоже на наше облепиховое.



# ДОСТОПРЕМИЧАТЕЛЬНОСТИ

Дворец Gidan Rumfa




Дворец Эмира в Zazzau



Мост Картера



Мечеть Абуджи




Национальная церковь Нигерии





Гранитный монолит Zuma Rock



Национальный парк Камуку




Река Великая Ква



Плато Мамбила



Скала Olumo Rock



# ТРАДИЦИИ И ОБЫЧАИ



Все женихи племени Ибо подвергаются физическому испытанию, только пройдя которое, он может взять в жены приглянувшуюся девушку. В ряд выстраиваются все многочисленные родственники красотки, а будущему мужу необходимо пройти сквозь эту толпу. Все бы ничего, только вот в это время они ожесточенно лупасят его палками. Прошедшего с радостью принимают в семью, считая, что он созрел для женитьбы.

А вот нигерийским невестам, чтобы считаться настоящей красоткой, приходится перед свадьбой в течении месяцев набирать как можно больший вес. Их отдают в специальные учреждения, где следят за тем, чтобы они ели пшенку килограммами, да выпивали литры жирного верблюжьего молока. При этом в движениях они весьма ограничены.

