

Природа, население, хозяйство

ЕВРОПЕЙСКИЙ СЕВЕР



Тест на проверку домашнего задания:

1. Город – незамерзающий порт за полярным кругом _____
2. Главная отрасль специализации Европейского Севера _____
3. Этот город прославили кружева и масло _____
4. Железную руду добывают на _____ полуострове
5. Нефть, газ и уголь добывают на _____
6. Ядерные испытания проводятся на _____
7. В Архангельской области нашли месторождения _____
8. После распада СССР космодром построили в _____



Северный экономический район – один из самых больших по величине территории в европейской части России. Площадь его составляет 1466,3 кв. км.



Для территории Европейского Севера характерно формирование двух подрайонов



В геологическом смысле район включает в себя Балтийский щит (магматические полезные ископаемые)



и север Русской равнины (между Балтийским щитом и Уралом), где выделяются обширная Печорская низменность и Тиманский кряж (месторождения осадочных полезных ископаемых).

Природные ресурсы Европейского Севера



Минеральные ресурсы



Алмазы



Апатиты



Каменный уголь

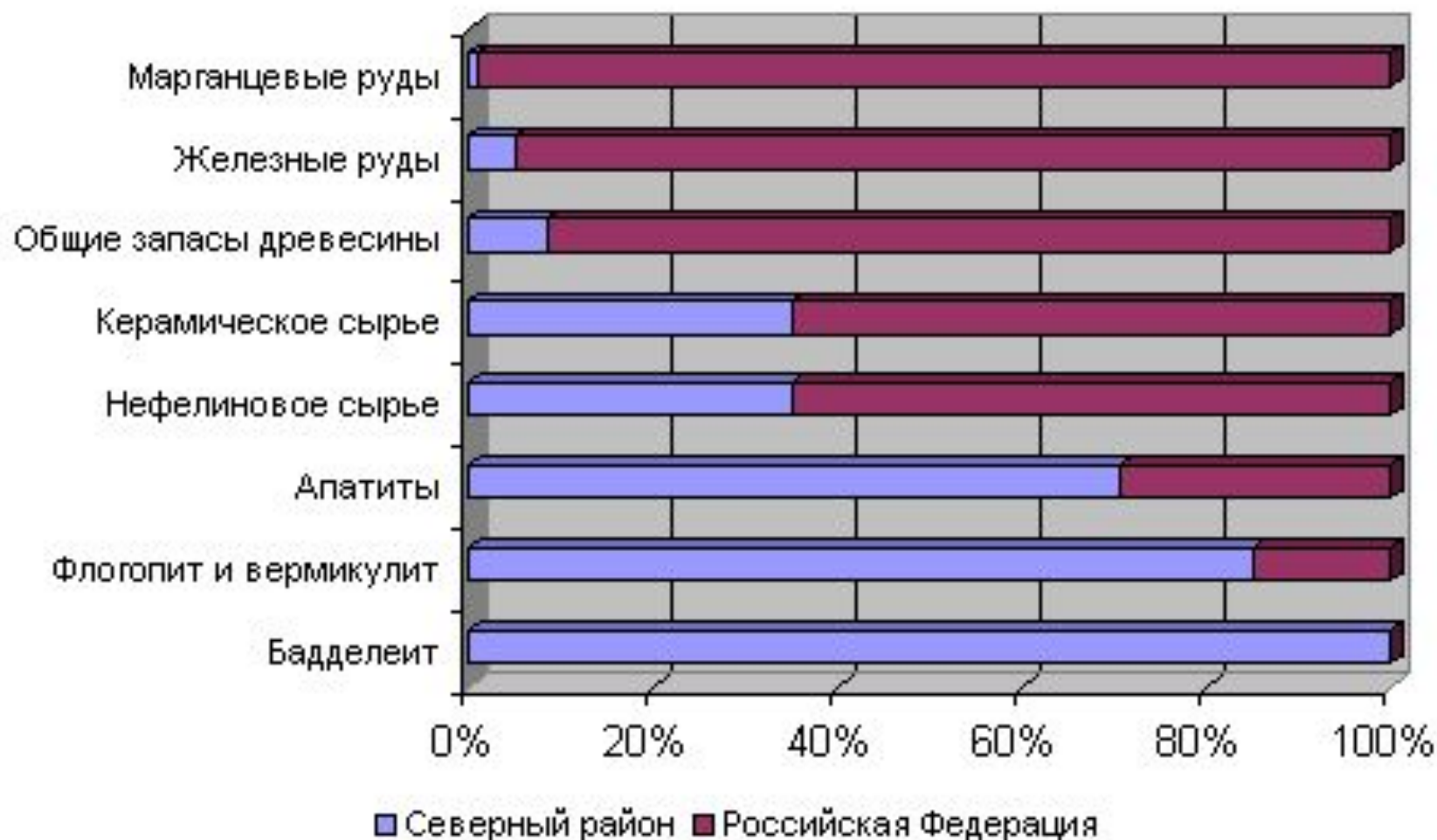


Нефть и газ



Руды чёрных и цветных металлов

Доля запасов Северного района в общероссийских запасах, %



Климат



- Для района характерен суровый климат, влияние арктических морей, высокая влажность воздуха, слабая испаряемость атмосферных осадков, хотя их и немного. Район отличается обилием болот, рек и озер. На территории района значительны климатические различия. В тундре средняя годовая температура колеблется от $-1,6^{\circ}$ в районе Мезени до $-7,5^{\circ}$ вблизи Югорского шара. В Вологде она повышается до $2,4^{\circ}$. Годовое количество осадков колеблется от 300 до 500 мм. Максимум осадков приходится на июль и август.



- Моря Северного района богаты рыбой – треской, сельдью, пикшей, навагой, камбалой морским окуном. На Белом море ведется промысел тюленя, который является источником ценного пищевого и технического жира, меха и кожи.

Природные зоны Европейского Севера

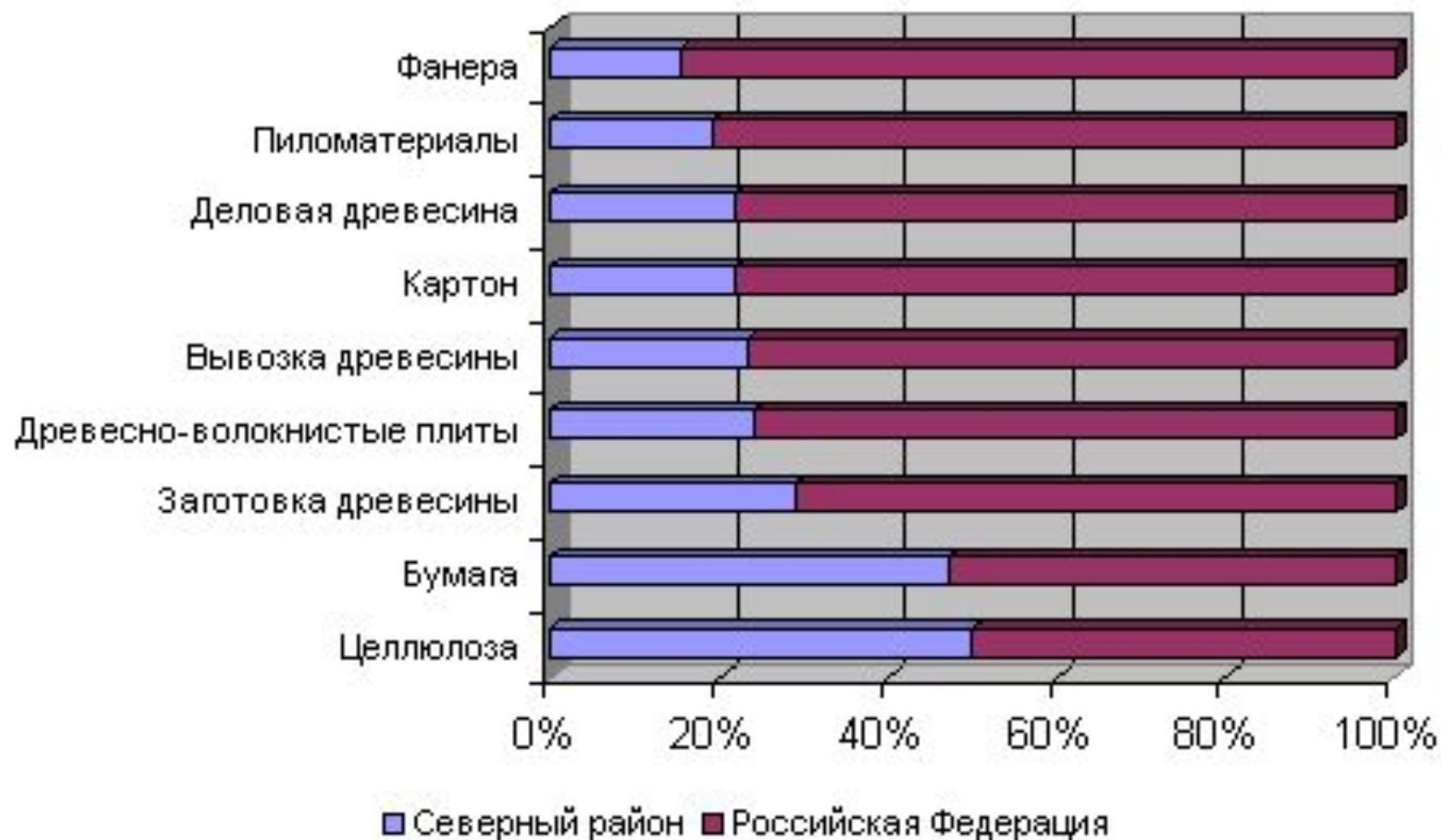




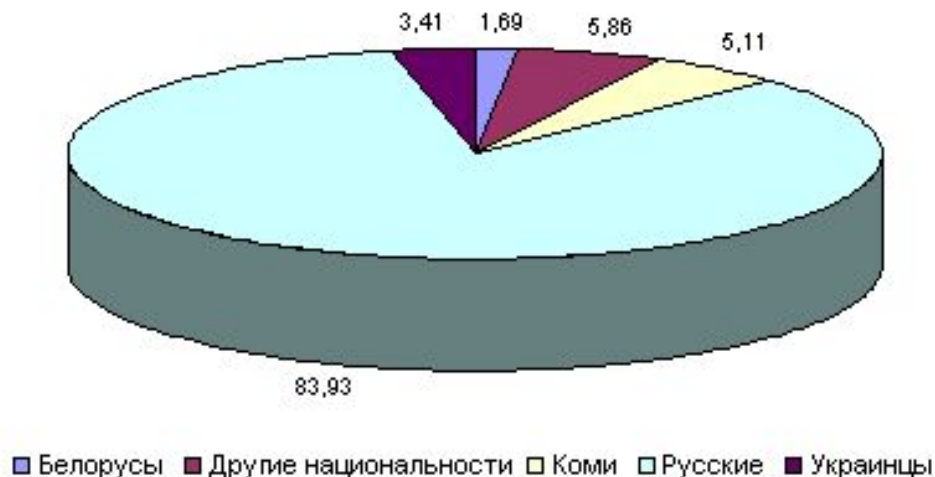
Тёмнохвойная тайга – основное богатство Европейского Севера



Доля Северного района в продукции лесопромышленного комплекса РФ, %



Национальный состав населения , % (2004 г.)



Население Северного района составляет 5164 тыс. человек (около 4% всего населения РФ), и имеет в последние годы тенденцию к сокращению за счет снижения рождаемости и миграции в другие районы России.

Доля населения Северного района в численности населения РФ, %

