


Озера Голотога України



підручником «Я досліджую світ» Т.Гільберг

Вправа «Мікрофон»

**Чи доводилося Вам
бувати на озері?**





Вправа «Мікрофон»



**Які озера є на
території
України?**

Озером називають вообщим, яка
виникла у природній западині на
поверхні Землі



В Україні налічують понад 3000 озер



Озера різняться **розмірами**,
глибиною, **солоністю води**, **віком**



Найбільшим за площею прісним **озером** України є озеро **Ялпуг**. Воно розміщено в **Одеській** області. Його найбільша глибина – **50 м**. В його водах мешкає понад **20 видів риб**





**гірських озер можна побачити в
Українських Карпатах. Найвідоміше
-Синевир**



На **півдні** України розташовані **солоні**
озера. Одним з них є **Сиваш**, з якого
добувають **кам'яну сіль**





Проблемне запитання

**Чому водоїми
потребують
охорони**



Прісну воду озер використовують промислові підприємства



Трісну вою озер використовують для сільського господарства



Прісну воду озер використовують для рибальства



**Прісну воду озер використовують
для задоволення потреб людей у
питній воді**



Невеликі та прісноводні озера поступово заростають трав'янистими рослинами



Озеро

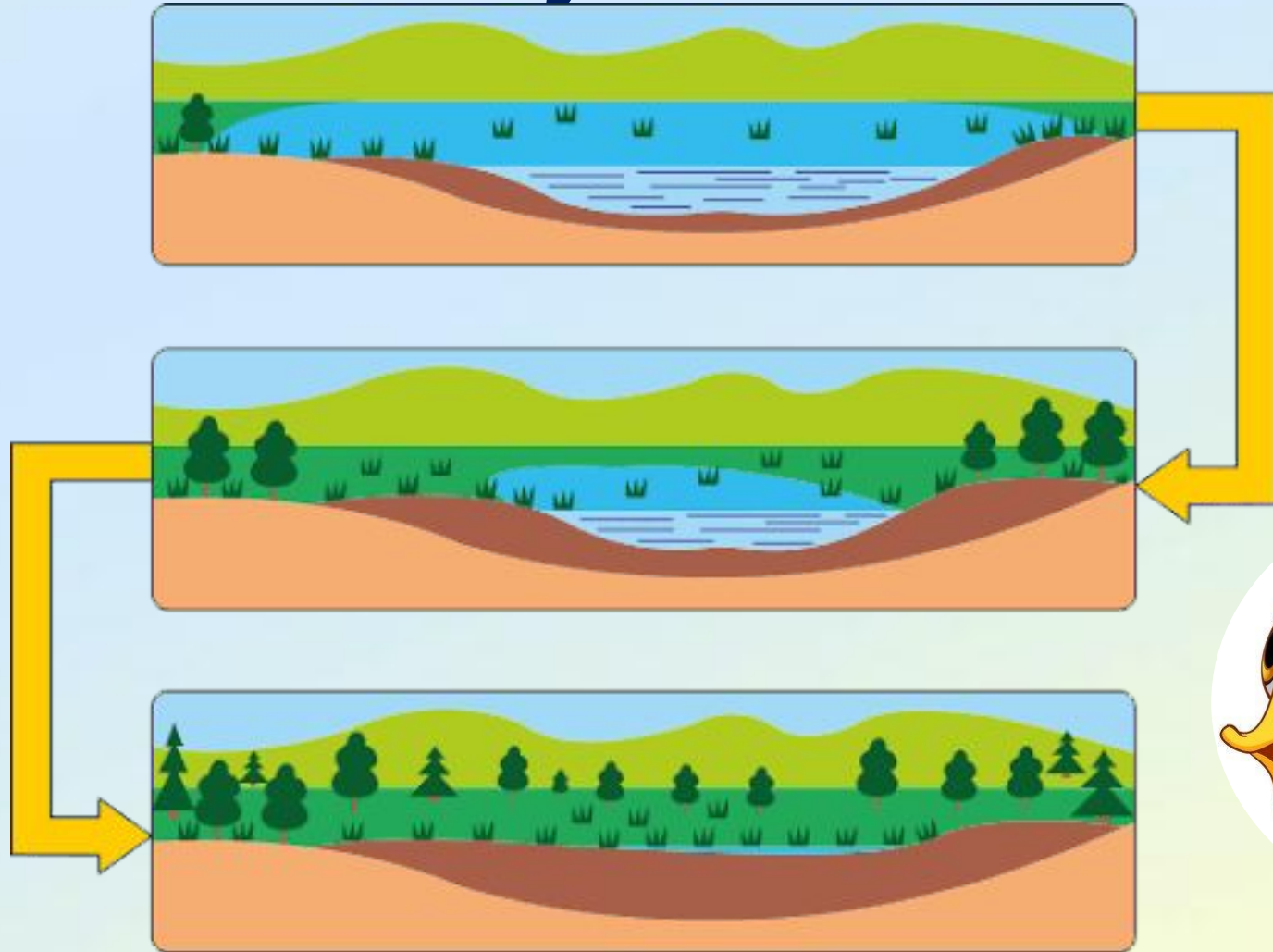


Заростання озера



Болото

**Відмираючи , ці рослини
перетворюються на мул, який з роками
накопичується на дні**



*У результаті таке озеро
поступово міліє і стає **болотом***



**Болота осушают, прокопавши
канавы, куда собирается вода.**



На місці осушених боліт вирощують відмінні врожаї сільськогосподарських культур



В Україні болота поширені на півночі



З боліт бере початок багаті річок



У місцях, де населення потерпає від нестачі води, люди створюють **штучні**

каналы.



До них належать *канали*



Ставки



Водосховища



Канали – це штучна річка, яку
спрямовують туди, де потрібна
вода.



В Україні побудовано Північнокримський канал



Ставки використовують для розведення риби



Ставки використовують для утримання водоплавної птиці



Ставки використовують для напування худоби



Ставки використовують для зрошення полів



У містах ставки є окрасою парків і зон відпочинку



**Водосховища за своїми розмірами
нагадують великі озера або навіть
моря. Їх будують переважно на
річках**



Київське та Каховське водосховища розташовані на Дніпрі



**У водоймах мешкає багато
представників рослинного й
тваринного світу**



Закон про раціональне використання та охорону водойм

Стаття 3. Водний фонд України

Усі води (водні об'єкти) на території України становлять її водний фонд.

До водного фонду України належать:

1) поверхневі води:

природні водойми (озера);

водотоки (річки, струмки);

штучні водойми (водосховища, ставки) і канали;

інші водні об'єкти;

2) підземні води та джерела;

3) внутрішні морські води та територіальне море.



Стаття 29. Організаційно-економічні заходи щодо забезпечення раціонального використання і охорони вод та відтворення водних ресурсів

Мешканці водойм дуже чутливі до забруднення



У водойми часто скидають відходи виробництва



**З потоками талих вод або після
зливу у них потрапляють
отрутохімікати й мінеральні
добрише**




Забруднюють водойми й побутовим сміттям



***Усе це призводить до загибелі
мешканців водойм***



Чистота водою залежить і від нас, нашої поведінки в природі.



Коротко про головне



До природних водойм, крім
річок,
належать озера й болота

Коротко про головне

Озера
бувають

прі  солоні



Коротко про головне

Озеро, яке заростає

трав'янистими

рослинами,

ПОСТУПОВО

перетворюється

Коротко про головне

До штучних водойм

належать:

канали,


ставки,

водосховища



Коротко про головне

Водойми України
потребують



зони



Чи знаєте ви, що...

...Біле озеро , що на Рівненщині
вважають найпрозорішим на
Україні.

Його також називають озером
молодості, оскільки тут найвищий
вміст гліцерину у воді



Література

- інтернет-ресурси;
- підручник «Я досліджую світ, 4 клас» Т.Гільберг

