

# ЭТИМОЛОГИЯ ПРОИСХОЖДЕНИЯ НАЗВАНИЙ ОЗЁР ИРКУТСКОЙ ОБЛАСТИ

Выполнила: Иванова Александра  
Научный руководитель: Колясникова  
Светлана Анатольевна



**Опять мне блеснула, окована  
сном,  
Хрустальная чаша во мраке  
лесном.**

**Николай Заболоцкий**

# Содержание

Введение

1. Основная часть

1.1. Топонимика, классификация топонимов

1.2. Классификация названий озер Иркутской области

1.3. Лингвистический анализ названий озер Иркутской области

3.1. Этнографическое происхождение названий озер

3.2. Географическое происхождение

3.3. Физическое происхождение названия

3.4. Гидронимы, имеющие славянские корни

Заключение

Литература

Приложения

# Литература

- 1 Большая Российская Энциклопедия. — Т. 11. Иркутская область
- 2 М.Н. Мельхеев. Географические названия Восточной Сибири. Иркутская и Читинская области. — Иркутск: Восточно-Сибирское книжное издательство, 1969.
- 3 С. Маслаков Хозяин Алятского озера // *Окружная правда* : газета. — 8 июня 2006.
- 4 Энциклопедический словарь Ф.А. Брокгауза и И.А. Ефрона. — С.-Пб.: Брокгауз-Ефрон. 1890—1907.
- 5 Озера. Самое красивое озеро//Официальный сайт школы №57 г. Иркутска.//URL:  
<http://sch57.irkutsk.ru/docs/GEONAME/in4.htm>
- 6 Озера Иркутской области//Ирkipедия// URL:  
[http://irkipedia.ru/content/ozera\\_irkutskoy\\_oblasti\\_boyarkin\\_vm\\_boyarkin\\_iv\\_geografiya\\_irkutskoy\\_oblasti](http://irkipedia.ru/content/ozera_irkutskoy_oblasti_boyarkin_vm_boyarkin_iv_geografiya_irkutskoy_oblasti)

**Гипотеза исследования:** любое географическое название достоверно свидетельствует об истории, об особенностях ландшафта данной местности, о древнем расселении народа.

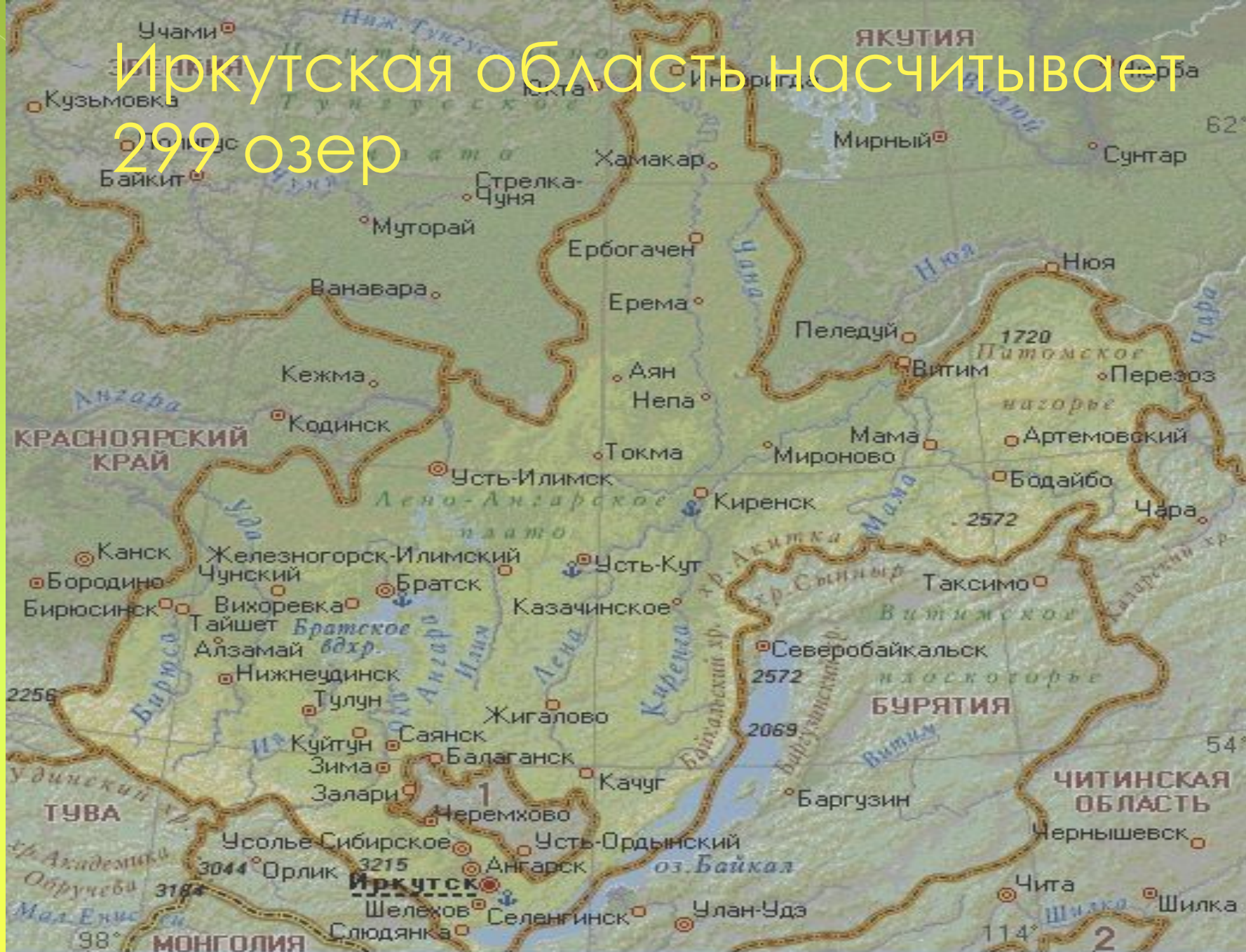
**Цель исследования:** выяснить происхождение и причины названий некоторых озер Иркутской области.

## Задачи исследования:

1. Изучить источники, посвященные данному вопросу.
2. Исследовать причины, влияющие на выбор названия озер.
3. Классифицировать названия озер по происхождению.
4. Провести социологический опрос по теме.
5. Создать «Этимологический словарик гидронимов Иркутской области».

- ◎ **Предмет исследования:** названия крупных озер Иркутской области.
- ◎ **Объект исследования:** географические, этнографические и семантические особенности крупных гидронимов Иркутской области.
- ◎ **Методы исследования:** картографический, этимологический, метод анализа и сбора информации.

# Иркутская область насчитывает 299 озер



0 200 400 км

**ИРКУТСКАЯ ОБЛАСТЬ**

1 - Усть-Ордынский Бурятский АО  
2 - Агинский Бурятский АО



Анкетирование среди учащихся 6 классов:  
«Что вы знаете об озерах Иркутской области?»

№	Вопрос	«Да»	«Нет»
1	Знаете ли вы, сколько озер в Иркутской области	0	26
2	Знаете ли вы названия озер, которые находятся на территории нашей области и почему они так названы?	0	26
3	Нужно ли знать топонимы ( названия улиц, озер, рек, речушек) своего родного края и почему?	26	0

Топонимика- topos – «место», местность  
и опута – «имя» - наука, изучающая  
имена, названия мест.

- ◎ Все географические названия имеют свой смысл. Никакой народ не называл реку, озеро или селение «просто так», случайным сочетанием звуков. Отсюда вывод : объяснить можно любое, даже самое сложное и, на первый взгляд, непонятное географическое название.

Гидронимы (греч. Hydor – вода, влага) – названия водных объектов, в том числе:

пелагонимы ( греч. Pelagos – море) -  
название морей,

лимнонимы (греч. Limne – озеро) –  
название озер,

патамонимы (греч. Potamos – река) –  
названия рек,

гелонимы (греч. Helos – болото) –  
название болот,

заболоченных мест;

# Происхождение гидронимов Иркутской области

По языковым признакам гидронимы Иркутской области могут быть разбиты на следующие 4 группы:

1. Гидронимы на языке издревле живущих здесь народов: бурятов, эвенков, якутов и других народностей.
2. Гидронимы, связанные с географическим положением природного объекта.
3. Гидронимы, связанные с физическими характеристиками (формой, с очертаниями водоема).
4. Славянские и русские гидронимы незначительных объектов или изначально не имеющих этнографического происхождения названий.

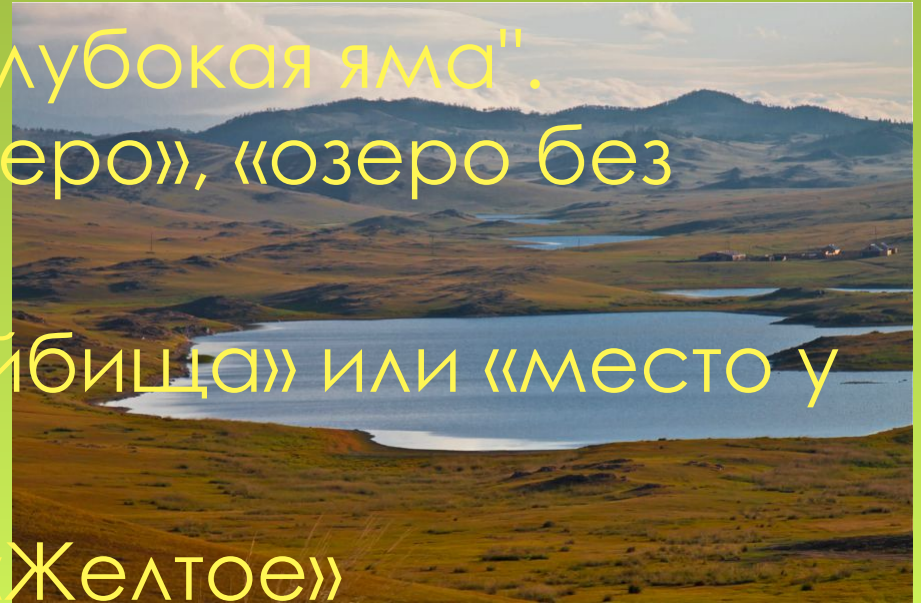
# Этнографическое происхождение озер Иркутской области

- ◎ **Озеро Алят** - от бурятского слова аляа - "баловной", "резвый", "игривый"; Алята-нур - "озорное", "шаловливое", "игривое" озеро.
- ◎ **Берикуль** - из эвенкийского языка и тюркского языка: «бира» по-эвенкийски - "река", куль (коль) по-тюркски - "озеро".  
Бира-Куль (Бёрё Кёль) — название якутского происхождения, и оно звучит на современном якутском языке как «Волчье озеро». Местные жители истолковывают название по-своему - "бери куль" (то есть "в озере много рыбы").

◎ **Нуху-Нур** – бур.-"глубокая яма".  
«спрятавшееся озеро», «озеро без  
дна»

◎ **Орон**-«место стойбища» или «место у  
костра»

◎ **Шара-Нур** – бур.-«Желтое»



**Шара-Нур**



**Орон**

# Географическое происхождение

- ◎ **Чертово озеро**-не от слова "чёрт", а от слова черта - "межа"




# Физические особенности

## Озеро Гитара





# Озеро Сердце



Гидронимы, имеющие  
славянские корни в  
происхождении названия

## **Теплые озера**

## **Соболиные озера**



**Соболиные озера**



**Теплые озера**

# Заключение

Рассмотрев значение гидронимов, узнав историю происхождения некоторых из них, я пришла к выводу, что название не бывают случайным: его дает общество.

Географические названия имеют определенный смысл и в большинстве своем объяснимы. Объяснения происхождения названий гидронимов можно найти в географическом положении, этнографическом аспекте, в физических характеристиках (форме, очертаниях водоема или историческом событии).