

Плато Путорана





Плато Путорана


- это самое северное и одно из самых древних в мире плато вулканического происхождения. Расположено плато южнее полуострова Таймыр и восточнее самого крупного заполярного города в мире – Норильска. Основная часть плато Путорана простирается с севера на юг на 650 километров в южной части Таймырского полуострова





Плато Путорана

- Современный климат Путорана близок к климату верхнечетвертичного времени.
- Климат резко континентальный. Амплитуда температур достигает на востоке 100 градусов, на севере 86 градусов.





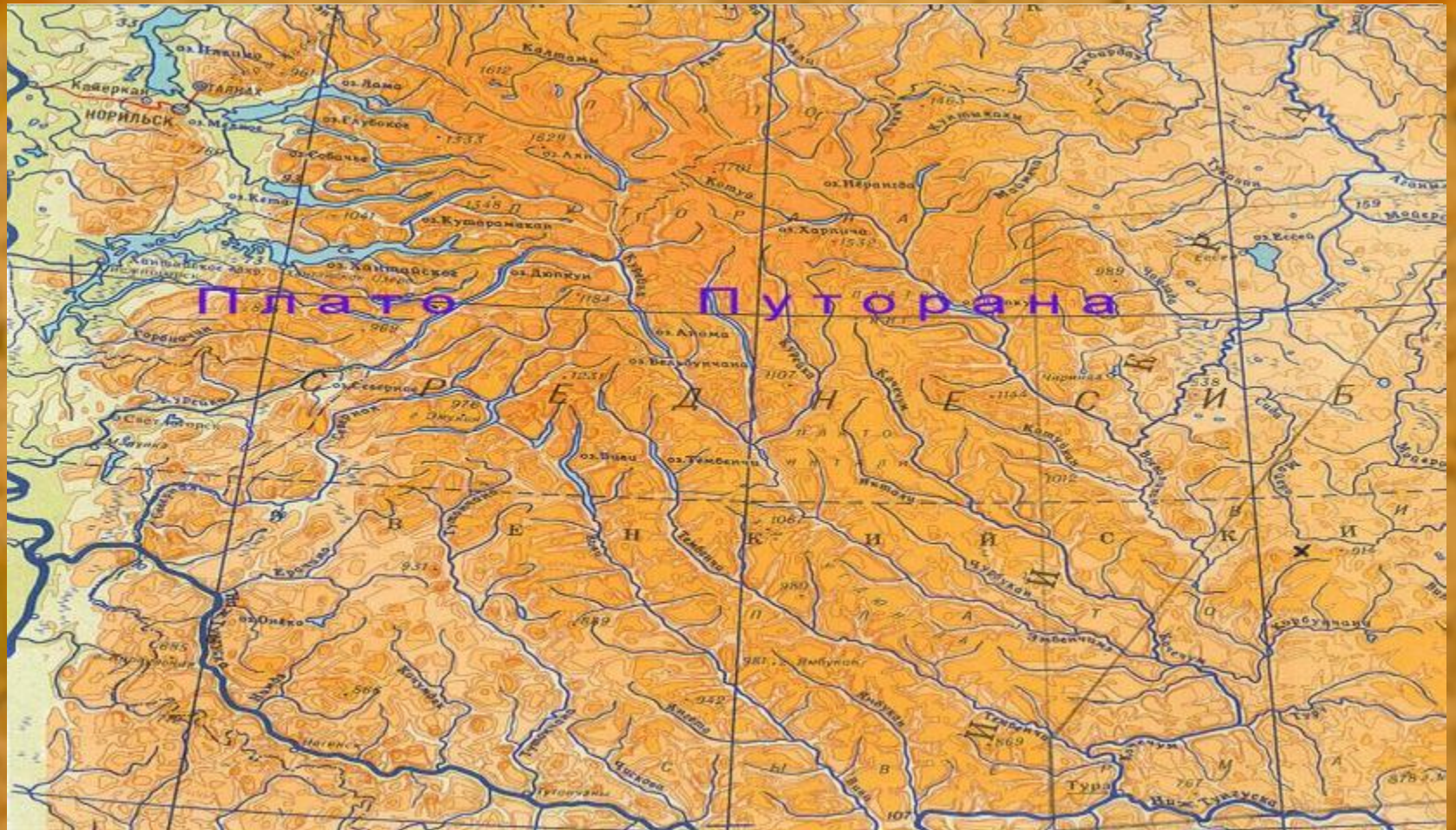
Плато Путорана

- Зима на Путорана продолжительная и суровая.
- Снежный покров лежит около 8 месяцев.
- Полярный день длится на крайнем севере Путорана -74 суток, полярная ночь —56 суток. В средней части плато продолжительность полярного дня 53 суток , полярной ночи — 31 сутки.





Плато Путорана





Плато Путорана

- В мире нет другой столь возвышенной территории, которая могла бы сравниться по количеству и глубине озер с Путоранской.
На плато более 25 тысяч озер. Все вместе они составляют самый большой резервуар пресной воды в Сибири после Байкала, и они очень похожи на норвежские фьорды, только среди суши. Самые длинные (до 150 км) и глубокие (до 420 м) озера возникли в крупных базальтовых трещинах. Здесь только





Плато Путорана

- Концентрация водопадов на плато наибольшая на территории России, и, возможно, в мире. Здесь находится один из самых высоких водопадов в России - 108-метровый водопад Канда на правом притоке реки Хибарбы.





Плато Путорана

- Плато Путорана отнесено к объектам Всемирного культурного и природного наследия ЮНЕСКО.






Плато Путорана

- **Заповедник "Путоранский"** расположен в пределах плато Путорана, в северо-западной части Средне-Сибирского плоскогорья, южнее полуострова Таймыр.
- На территории заповедника находятся 2 научных стационара ('Озеро Кутарамакан' и 'Озеро Аян') и 3 кордона ('Озеро Собачье', 'Озеро Дюпкун' и 'Озеро Манумакли').



Плато Путорана





Плато Путорана

- В пределах плато выделяется вертикальная поясность растительности: лесной, подгольцовый, гольцовый и пояс холодных гольцовых пустынь. В лесном поясе наряду с господствующим лесным типом растительности выделяются редины, заросли кустарников (ольховники, ерники, ивняки), болота, луга, растительность каменных россыпей и





Плато Путорана

- Преобладающая порода в лесном поясе - лиственница Гмелина *Larix gmelini*. Значительные площади заняты березовыми, из березы извилистой *Betula tortuosa*, и смешенными березово-елово-лиственничными лесами. Для подгольцового пояса характерно развитие редины и зарослей кустарников (преимущественно ольховника). В целом на плато





Плато Путорана

- Затерянный мир Сибири! Край водопадов и каньонов!
- Центр России и край света! Всё это наше [чудо природы - плато Путорана!](#)
- Всё плато по праву можно назвать чудом России -



