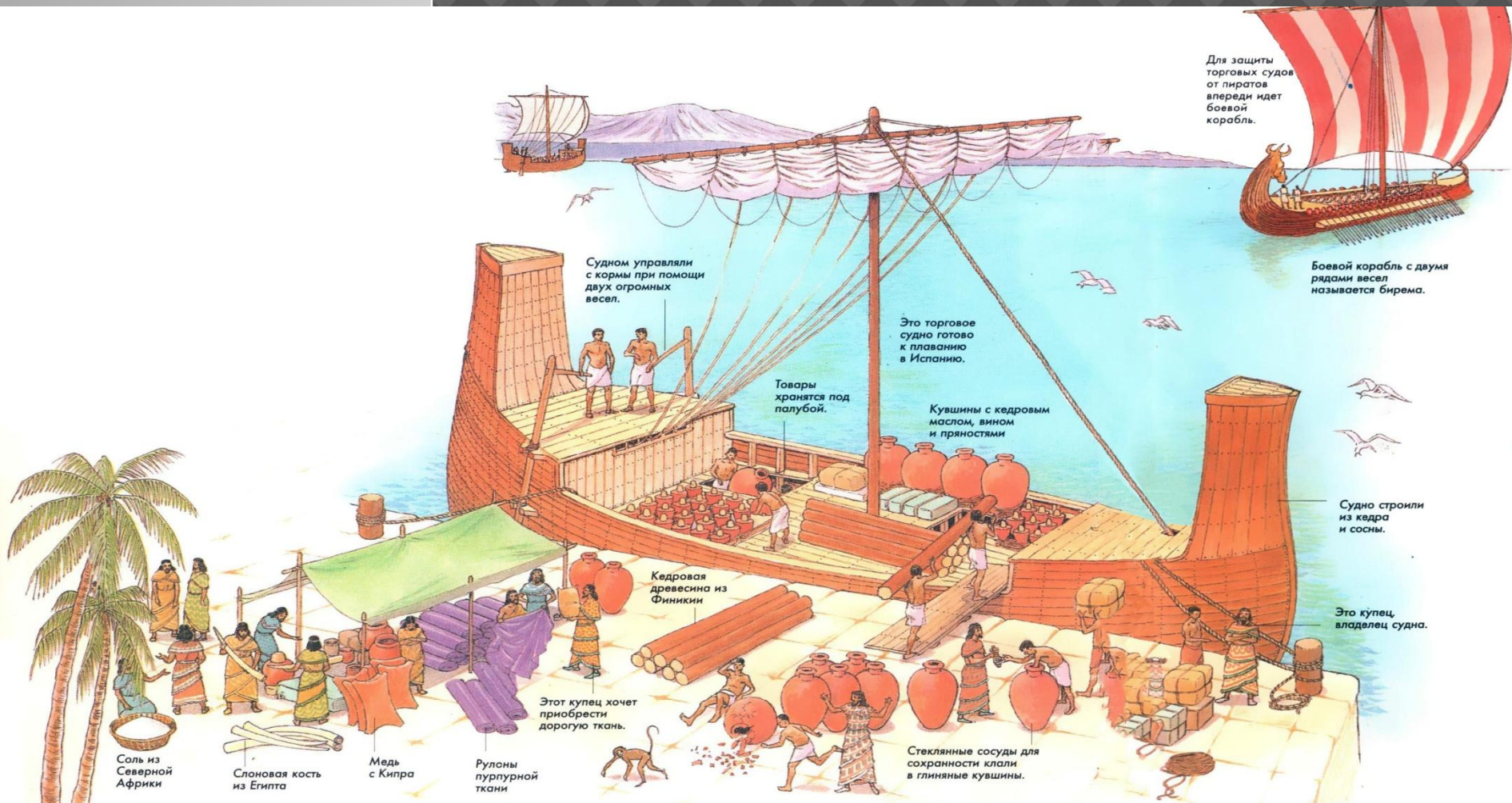


ФИНИКИЙСКИЕ МОРЕПЛАВАТЕЛИ




Выполнил: Шустова П.
ученица 5 «А» класса

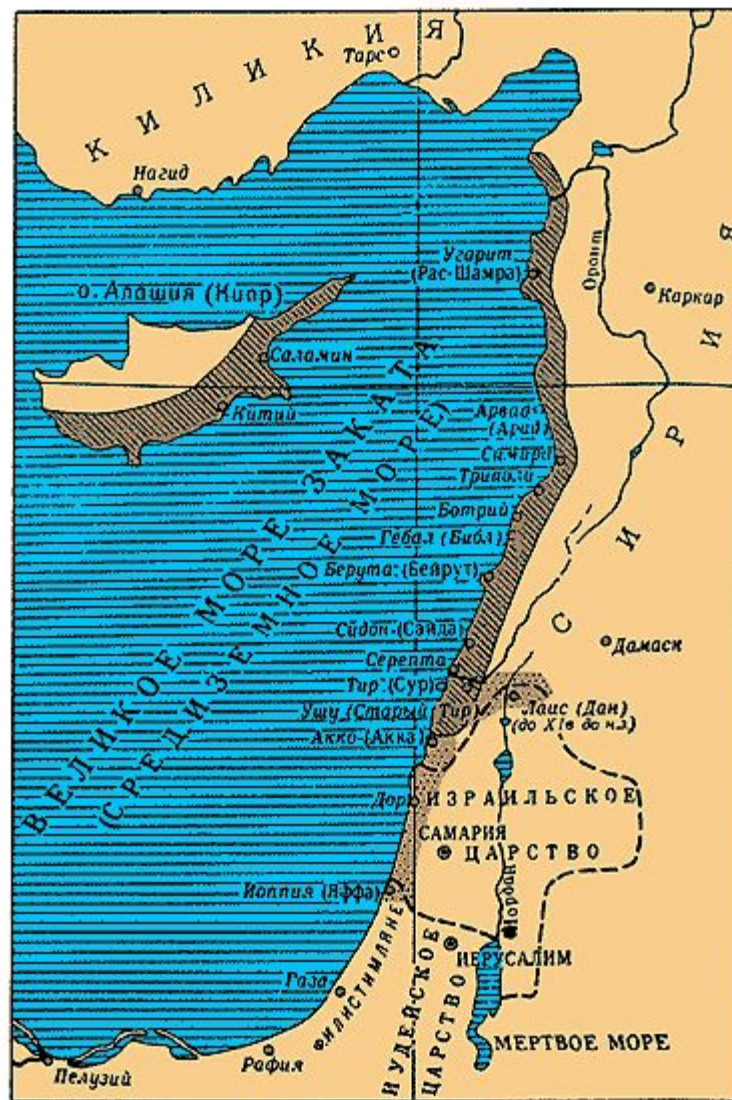
Около 4000 лет назад на Средиземноморье, а именно его восточной части, впервые появились племена, которым в Древней Греции дали особое имя — финикийцы. Известно, что название страны — Финикия — дословно звучит как красивое прилагательное — «пурпурная». И возникла эта аналогия не просто так: племена добывали яркую краску для тканей — пурпур — который закрепился в качестве цвета царей. Но есть и второе значение — «фенеху», что в переводе означает кораблестроители. Оно тоже обосновано: финикийцы умели создавать настолько прочные корабли, что им были не страшны даже сильнейшие морские бури и штормы.



Страна финикийцев славилась рощами знаменитого ливанского кедра. Прочная смолистая древесина кедра была отличным материалом для постройки крепких морских судов. Финикийские плотники научились укреплять борта, а мачту делали из цельного ствола дерев - так удобнее управлять парусом. А ещё у самой воды на носу они укрепляли заострённое окованное бронзой бревно- таран. В бою им пробивали борт вражеского судна, и оно тонуло.






Финикийцы были не только талантливыми торговцами, смысленными кредиторами, строителями городов, также за ними закрепилась слава лучших мореплавателей, которых знала не только Древняя Финикия, но и весь мир. Они плавали по Средиземноморью и Атлантике, у северных земель Европы и западных африканских берегов, первыми совершили путешествие вокруг всего Африканского континента, которое длилось 2,5 года. Это поистине грандиозное предприятие произошло по поручению египетского царя в 7 веке до н.э, за тысячелетие до Васко да Гамы, доказало, что море со всех сторон окружает Африку, исключая место соединения с Азией. Было сообщение также и о солнце, которое находилось справа, а не слева, т.к. путешественники находились в другом полушарии Земли, что чуть ли не впервые дало основания предполагать об уникальной форме планеты – шаре, хотя в то время поверить в это было трудно. Также совершались редкие и недоступные в то время экспедиции на юг через Красное море в Индийский океан, об этом даже упоминается в Библии. Кроме того, эти моряки первыми увидели берега современной Великобритании и завезли туда олово и балтийский янтарь.



ФИНИКИЯ во II—I тыс. до н.э.


70 0 70 140 км

-  Территория Финикии
-  Города и территории, временно принадлежавшие финикийцам
-  Граница Израильского царства в IX–VIII вв. до н.э.
- (Сайда) Современные названия городов

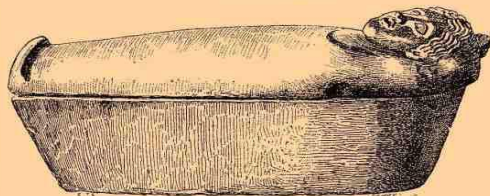
Примечание: Дор и Иоплия в Vв. до н.э. были присоединены к Сидону, Акко–к Тиру

СПАСИБО ЗА ВНИМАНИЕ!!!


ФИНИКІЙСКІЯ ДРЕВНОСТИ. I.



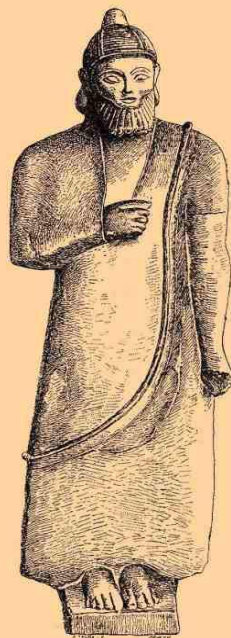
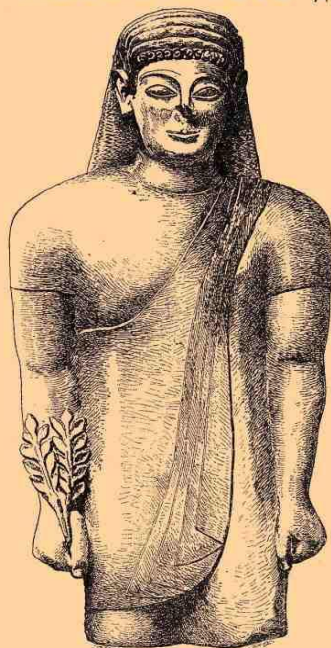
3. Наосъ храма въ Амритѣ.




4. Саркофагъ изъ Сидона.




1 и 2. Гробницы въ Амритѣ.



5. Каменные статуи, найденныя близъ Атено (выс. 1,12 м. и 1,66 м.).



9. Изображеніе Мелькарта на Тирской монетѣ.



6. Серебряная пatera.



7. Богъ Решуфъ на своенъ львѣ.



8. Изображеніе бога Эль на Библосской монетѣ.



10. Библосская монета.