



**Районирование – основной
метод географических
исследований.**

Задачи



- Что такое районы и как их выделяют?
- Что такое районирование и для чего оно нужно?
- Какие бывают районы?



Дополните.

Отдельные части огромной страны отличаются друг от друга.

Чем отдельные части огромной страны отличаются друг от друга?



природой



населением



хозяйством

Учёные и практики пытались понять причины этого разнообразия, определить границы несхожих территорий. Так возник научный метод, получивший название “районирование”.



Кам


ИОН

7i@vel
www.7i@vel.ru

Что такое район? ❖ Что изображено?



1
Крайний Север



1
Влк. Ключевская Сопка



1
Западная Сибирь



1
Пустыня


1
территории



2
Чёрное море



2
Море Лаптевых



2
Озеро Байкал



2
Река Лена

2
акватории

❖ Что можно сказать о территориях (акваториях) России? Дополните.
отличаются друг от друга какими – либо признаками

Район

Как выделяют районы?

♦ Подумайте и назовите главную причину, в результате которой возникают районы?



Исключительное разнообразие
земной поверхности и
расположенных на ней
географических объектов.

Разнообразие определяется множеством факторов.



Основные факторы формирования районов

Их различное сочетание делает районы непохожими друг от друга. Каждый из факторов влияет на формирование района и самостоятельно, и взаимодействуя с другими.

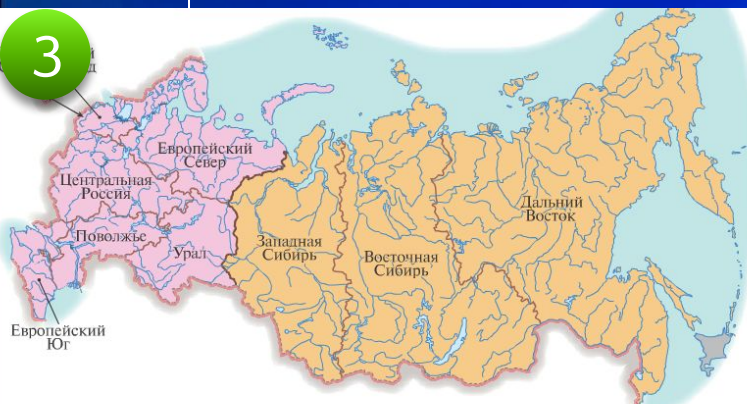
Что такое районирование?



Вся территория России



Европейская и Азиатская части России



Крупные комплексные районы



Субъекты Федерации

метод, с помощью которого единую территорию по определённым признакам делят на районы.

Для чего нужно районирование?

География

одна из главных задач

изучение разнообразия земной
поверхности

основные методы

картографический


районирования

Метод познания
и учёта
особенностей
различных
территорий.

♦ Зачем людям нужно знать особенности различных территорий?



Сельское хозяйство



Волжский каскад. Ивановская ГЭС.

Ответ. Для людей нужно знать особенности различных территорий для того, чтобы учитывать в хозяйственной деятельности, приспособляться к ним в жизни и в быту.

районирование

значение

научное

практическое

При этом районирование различается и по характеру и по количеству признаков, по которым оно проводится.

Виды районирования

с деятельностью и
жизнью человека

социальные

Хозяйственные
(экономические)

могут выделяться как по одному, так и
по нескольким признакам.

Например, при изучении географии промышленности выделяются районы сосредоточения разных предприятий: металлургических, машиностроительных и пр. Наряду с этим районирование может учитывать особенности всех видов хозяйства на данной территории: запасы и добычу полезных ископаемых, промышленность, сельское хозяйство, транспортную сеть.

Какие бывают районы?

В зависимости от поставленных целей районирование, а следовательно, и районы могут быть очень разными.

Природные районы

учитывают исключительно природные особенности территории

В основу могут быть положены характеристики отдельных компонентов природы:



климат (климатические районы)



почв (почвенные районы)

Так же природное районирование можно осуществлять и по совокупности природных особенностей, выделяя крупные природные районы.



Восточно-Европейская равнина



Кавказ

Социальное районирование

признаки

уровень доходов
населения

участие в выборах

обеспеченность населения
различными видами товаров и услуг

Социальное районирование можно проводить и по совокупности разных показателей. Для этого разрабатывают сложную систему соединения многих характеристик в один комплексный показатель, например уровень жизни, который включает уровень доходов, и многие другие показатели.