

Филиал №2 МБОУ «Первомайская средняя общеобразовательная школа»  
Первомайского района Тамбовской области

# АКЦИЯ «МОЙ ЭКО-МАРШРУТ»

## Памятник природы "Иловайский"

УЧАСТНИКИ АКЦИИ:

*ДЕНИСЕНКО ДАРЬЯ*

*ДЕНИСЕНКО РОМАН*

*КОНОВАЛОВА КСЕНИЯ*

*ПОЛЯНСКИЙ ЮРИЙ*

*ХАΝЕНКО АЛЕНА*

*ЧЕРБАЕВА АННА*

2021 год



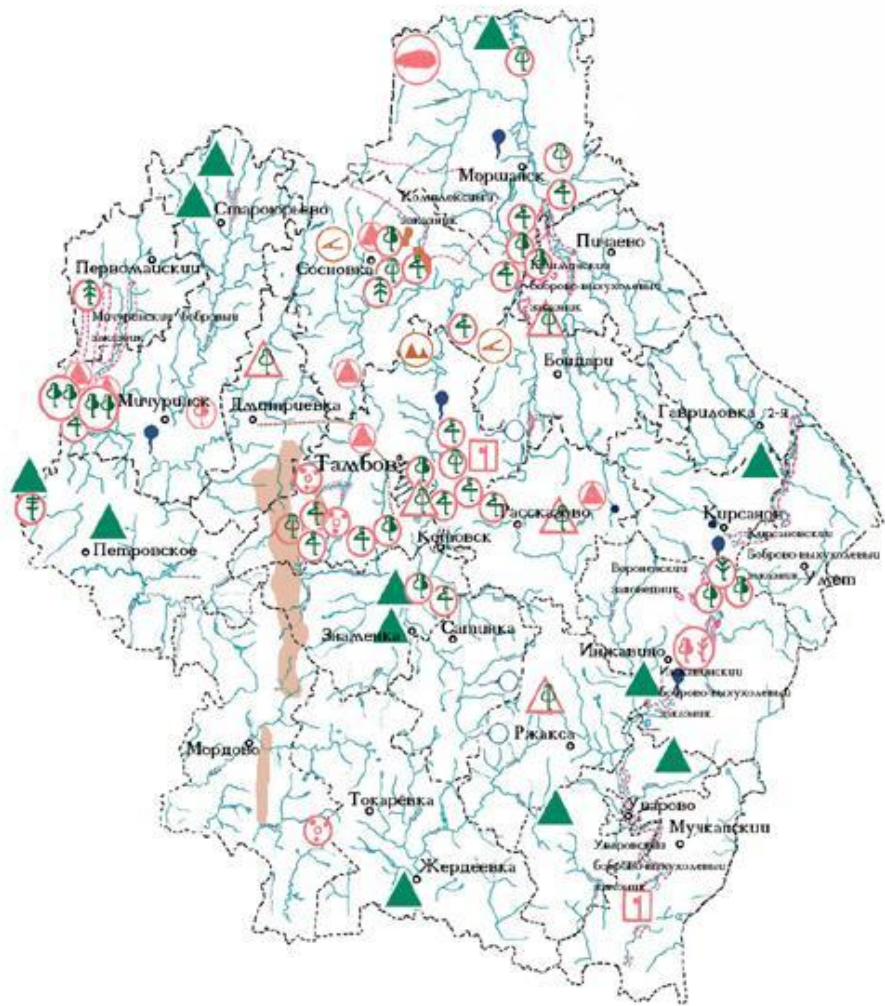
ПОСТАНОВЛЕНИЕ  
от **27** октября **2016** г. **№1244**

Об образовании особо охраняемых природных территорий  
регионального значения - памятники природы "Иловайский" и "Иловай-  
воронежский болотно-боровой комплекс"

*Образовать на территории Мичуринского и  
Первомайского районов:*

*1.1. памятник природы регионального  
значения "Иловайский" и утвердить  
Положение о нем и его охранной зоне согласно  
приложению №1;*



*1.2. памятник природы регионального  
значения "Иловай-Воронежский болотно-  
боровой комплекс" и утвердить Положение о  
нем и его охранной зоне согласно  
приложению №2.*







## Ботанические

- |  |   |
|--|---|
| <ul style="list-style-type: none"> <li> Одиночные памятники</li> <li> Эталонные участки сосны обыкновенной</li> <li> Эталонные участки ели обыкновенной</li> <li> Эталонные участки дуба черешчатого</li> <li> Бархат амурский (эталонный участок)</li> </ul> | <ul style="list-style-type: none"> <li> Пойменные дубравы</li> <li> Туево роща</li> <li> Дендрологические парки</li> </ul> <p><b>Комплексные ботанические</b></p> <ul style="list-style-type: none"> <li> Лесные насаждения с видами лесостепной флоры</li> <li> Осинный и дубовые кусты</li> <li> Клюквенные болота</li> </ul> |
|--|---|




## Геологические

-  Памятники девонского периода, позднемеловой и миоценовой эпох
-  Минеральные источники

## Геоморфологические

-  Останцы
-  Кольцевые овраги, балки
-  Озово-камская гряда
-  Сосновские бугры

## Водные

-  Верховья рек
-  Озёра, водохранилища
-  Родники

## Зоологические

-  Поселение слепышей

# Описание границ:

---

Границы памятника природы проходят по земельным участкам, расположенным в водоохранной зоне вдоль реки Иловай, шириной 200 метров по обеим берегам реки, от населенного пункта Иловай-Бригадирское и далее вниз по течению реки Иловай до впадения в реку Воронеж в границах Хоботовского и Мичуринского лесничеств, включая лесные участки лесопарковой зоны Бригадирского участкового лесничества (кварталы N N 27, 39, 44, 50,55) и Ранинского участкового лесничества (кварталы N N 10, 11, 21, 20, 34, 22), примыкающие к категории защитных лесов, расположенных в водоохранной зоне реки Иловай.

В памятник природы "Иловайский" не входят территории населенных пунктов и поселений, автодорог общего пользования и иных линейных объектов на границах и внутри памятника природы.

# Река Иловай

**Илова́й (Иловой)** — река в России, протекает по территории Тамбовской области и малой частью Рязанской области.

Правый приток реки Воронеж, впадая в неё в 323 км от её устья. Длина реки составляет 77 км, площадь водосборного бассейна 771 км<sup>2</sup>.

В её бассейне располагается Мичуринский боброво-выхухолевый заказник.

Течёт с севера на юг в меридиональном направлении по Первомайскому (сёла Никольское, Иловай-Дмитриевское и Иловай-Рождественское) и Мичуринскому районам (Иловайский лесной массив). Принимает 13 притоков, из которых 11 — длиной менее 10 км. Наиболее крупный приток — Сухой Иловай (правый).

# Эко-маршрут

## «Памятник природы «Иловайский»»

Экологический маршрут по тропе природы «По Иловаю» представляет собой туристический маршрут, проходящий по долине р. Иловай от поселка Заводского Первомайского района до села Ярок Мичуринского района Тамбовской области.

---

Маршрут рассчитан на 2-х или 3-х дневный поход с 6-ю остановками для отдыха и 2-мя ночлегами в пути.

Общая протяженность пути около 30 км.

Участок от п. Заводского до с. Ярок проходится пешком, а от с. Ярок до г. Мичуринска можно добраться на рейсовом автобусе и далее на электропоезде вернуться в поселок Заводской.

Отдельные этапы пути можно пройти за один день и вернуться обратно.

### Основные этапы пути:

1. Поселок Заводской – бывшая туристическая база завода «Химмаш».
2. Турбаза – село Ранино.
3. Село Ранино – Ярковское лесничество.
4. Ярковское лесничество – село Ярок.
5. Село Ярок – г. Мичуринск – поселок Заводской.

# Природные сообщества

Маршрут проходит по природно-хозяйственному комплексу смешанного леса, затем по сосновому лесу с подлеском из рябины, березы, ивы козьей, бересклета. В третьем ярусе произрастают черника, брусника, вереск. В лесу обитают кабаны, лоси, косули, зайцы, белки. Почва в лесу песчаная, серая лесная .

В начале лета можно увидеть растения, занесенные в Красную книгу – купальницу, прострел или сон – траву, ландыши.

Иловай, извиваясь по долине, образует то глубокие омуты, то мелкие (по колено) перекаты с быстрым течением. Дорога идет через один из таких перекатов. Лес отступает от реки и перед туристами возникает долина с луговой растительностью: мятлик, тимофеевка, лютик, клевер розовый, щавель, герань полевая, нивяник, колокольчик. Животный мир луга – пресмыкающиеся, насекомые.

Пойма реки шириною от 20—30 до 200 и более метров покрыта густой древесно-кустарниковой растительностью (дубами, ольхой, вязом, осиной, ивами, крушиной и др.). Ближе к берегу реки можно увидеть бобровые хатки, плотины, погрызы деревьев. Если повезет, то можно встретить и самих животных.



# Достопримечательности

Иловай в нижнем течении разрезает древние известняки девонского геологического периода. Течение здесь быстрое, река образует небольшие пороги и даже не замерзает зимой. На перекатах она сильно мельчает, при этом скорость течения увеличивается и равнинный Иловай становится похожим на горную реку.

Первый порог находится в примерно 7 км. от села Иловай-Бригадирское. Второй порог находится недалеко от известкового карьера, в местечках под названием Нижняя Мельница и Верхняя Мельница. Здесь, в 20 км западнее г. Мичуринска, в двух километрах южнее Иловайского лесничества на дневную поверхность выходят известняки Лебедянского горизонта верхнего девона. На склонах долины и междуречьях они перекрыты рыхлыми четвертичными отложениями.

На этом участке Иловай течет в узкой и глубокой долине. Русло реки каменистое, состоит из обломков известняка, мергеля. Ширина русла колеблется от 8—10 до 20 и более метров. Вода в реке чистая, прозрачная, в русле и на склонах бьют мощные родники.

В прошлые времена здесь было несколько плотин с мельницами. Очень красивое место, здесь находятся известняковые карьеры, раньше здесь обжигали известняк.



# Река Иловай

---



Деятельность бобров

Пороги на реке Иловай





# Смешанный лес





# Экскурсии по эко-маршруту





# Запрещенные виды деятельности и природопользования:

**На территории памятника природы и в границах его охранной зоны запрещается деятельность, влекущая за собой нарушение сохранности памятника природы:**

---

выжигание любой растительности, выполнение взрывных работ;

проведение геолого-разведочных, поисковых, изыскательских работ;

применение ядохимикатов, минеральных удобрений и любых средств химической защиты растений, не обеспечивающих сохранность охраняемых видов животного и растительного мира;

загрязнение территории отходами производства и потребления, складирование отходов;

мойка автотехники;

размещение кладбищ, скотомогильников, полей фильтрации, полей орошения, навозохранилищ, складов горюче-смазочных материалов, ядохимикатов, минеральных удобрений и иных объектов, которые могут оказать негативное воздействие на экосистему памятника природы;

рубка древесных насаждений, кустарников и подростов без документов, обосновывающих их необходимость;

иная хозяйственная деятельность, негативно воздействующая на экосистему памятника природы

# Источники информации

---

<https://wiki2.org/ru/Иловай>

<http://ilbrig.68edu.ru/tropa.htm>

<http://tambov911.narod.ru/index/0-42>

<https://ru.wikipedia.org/wiki/Иловай>

<http://ilbrig.68edu.ru/reka1.htm>

<http://numi.ru/report/87>