
**Международный Культурно-оздоровительный туристический
центр «Аушкуль» санаторного-профилактического назначения**

**ЧЕРЕПАНОВ
Алексей Михайлович**

Директор ООО «Мустанг»

Гостиничный комплекс

на **400** мест

«Туристический центр»





Предполагаемая модель гостиничного комплекса

- Самый популярный российский дельтадром находится в Башкортостане на озере Аушкуль

Парить в воздухе словно птица,
наблюдать за облаками,
вдыхать полной грудью пьянящий воздух.



Приложение

Фотогалерея



гора Ауштау





Аушкуль, панорама с пароплана над горой

Фотогалерея Учалинского района,
окрестности вблизи озера Аушкуль



Большой и малый «Иремел»



ЗАХОРОНЕНИЕ СВЯТОГО ШЕЙХА



Стоянка автомашин возле горы «Ауштау»



«Каменная река»



Мотопланерист над островом странника




В рамках проекта был проведен комплексный анализ туристического потенциала и отдыха республики Башкортостан Учалинского района, в том числе: проживание, питание, культурные, спортивные и оздоровительные услуги. По результатам исследования выявлен достаточно высокий туристический потенциал и как оказалось, низкая степень его освоения.

В целом инвестиционная привлекательность Башкортостана — одна из самых высоких в России. Наш регион достаточно стабилен, нет межнациональных конфликтов.





Каменный лингам «Фаллос»



На берегу озера "Аушкуль" у подножия горы "Ауштау" возвышается каменный лингам (фаллос). По легендам и приданиям, к нему на протяжении веков приходили и приходят мужчины с ослабленной потенцией. На утренней зорьке прислонившись к лингам (фаллос) и простояв один час в течение нескольких дней. Повышается общий тонус организма, устраняется усталость и утомленность, повышается и приходит в норму физическая активность. На основании легенд приданий, опросов, мы с полной уверенностью можем сказать, что каменный лингам (фаллос) обладает мощной энергетикой.



Ахуновские менгиры



Мегалиты в Ахуново



Мегалитический комплекс Ариев (мандал, круг в квадрате)



К Учалинским пирамидам едут за энергетикой





Озеро «Нарали»



«Наралинский хребет»

Хребет Алабия





Озеро Ворожеич — памятник природы, вокруг которого растет много представителей флоры занесенных в Красную книгу. На озере цветут 24-х лепестковые лилии.




● Озеро Шарамбай




640x480 92kb JPEG





Устиновский каньон

Это живописное место расположено в
верховьях реки Миасс. Включен в список
памятников природы.
Пещера древнего человека





КРРБ — КОРПОРАЦИЯ РАЗВИТИЯ РЕСПУБЛИКИ БАШКОРТОСТАН

*Директор по развитию территорий:
Каршанов Ильгиз Фанисович 8-919-995-51-21*

*+7 (347) 214 90 70
<http://kr-rb.ru>*

Дорожная карта государственно-частного партнерства

Федеральная целевая программа «Развитие внутреннего и въездного туризма в Российской Федерации (2019 - 2025)»

МЕЖДУНАРОДНЫЙ КУЛЬТУРНО-ОЗДОРОВИТЕЛЬНЫЙ ТУРИСТИЧЕСКИЙ ЦЕНТР «АУШКУЛЬ» САНАТОРНО-ПРОФИЛАКТИЧЕСКОГО НАЗНАЧЕНИЯ, Святая гора Ауштау, **паломничество с 1258 года, Малый Хадж,** целебный источник Аулия, озеро Аушкуль, лечебные грязи. Мониторинг 2018г 148 тыс.человек, строительная площадка с инфраструктурой, собственность, согласовано с Роспотребнадзором. Вложения ООО «Мустанг» 21 млн.рублей. Гостиничный комплекс на 400 мест, 42 наименования услуг. Сотрудничают и развивают 22 туристические фирмы, туры выходного дня, экскурсии, сопровождение по маршруту, рабочих мест 89, плюс местные сельхозпроизводители. Одно рабочее место в турбизнесе *пять мест в смежных отраслях.

