

Ботсвана

Алмазная Страна

Перелет

S7 Airlines S7 1006
Airbus A320
6 мест в ряду

10:20 1 ч 35мин **11:55**
Санкт-Петербург **Москва**
Пулково Домодедово
LED DME

🚶 пересадка в Москве – 9ч 30мин 🚶 смена аэропорта

Turkish Airlines TK 416
Airbus A321
6 мест в ряду

21:25 3ч 5мин **00:30**
Москва **Стамбул**
Внуково Новый аэропорт Стамбул
VKO IST

11 нояб

Turkish Airlines TK 42
Airbus A330-300
Более 6 мест в ряду

02:20 9ч 50мин **11:10**
Стамбул **Йоханнесбург**
Новый аэропорт Стамбул Тамбо
IST JNB

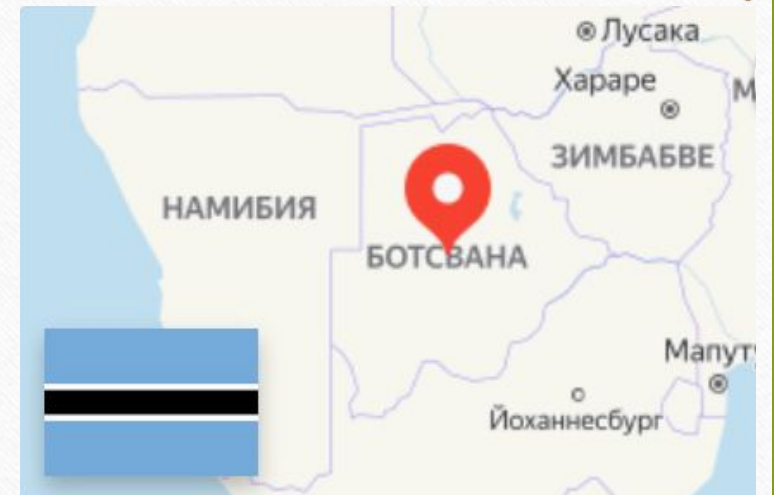
🌙 Ночная пересадка в Йоханнесбурге – 18ч 55мин

South African Airlink 4Z 452

12 нояб
06:05 55мин **07:00**
Йоханнесбург **Габороне**
Тамбо Габороне
JNB GBE


Общие сведения

- Официальное название — Республика Ботсвана (Republic of Botswana).
- Расположена на юге Африки. Площадь 600,4 тыс. км².
- Численность населения 1 680 863 человек.
- Государственные языки — сетсвана и английский.
- Столица — г. Габороне.
- Денежная единица — пула.
- Не имеет выхода к морю.
- Температура января от 22 до 27 °С, июля — от 14 до 16 °С
- Граничащее на юге с ЮАР, на западе и севере - с Намибией, на северо-востоке - с Замбией, на востоке - с Зимбабве



Флаг

Голубой цвет символизирует безоблачное небо Африки, надежду на воду и дождь. Полосы белого и черных цветов символизируют жителей Ботсваны. Черная – большинство народа Ботсваны, а белая – нацменьшинства. Сочетание этих полос означает свободу общества, гармонию, согласие и доброе сосуществование между черной и белой расами. Вместе с тем, такое сочетание цветов ассоциируется с национальным животным – зеброй.




География и рельеф

70 % территории страны занимает пустыня Калахари. На остальной территории существуют лишь пересыхающие реки, наполняющиеся водой только в сезон дождей, и бессточные солёные озера.

Рельеф преимущественно равнинный. В восточной части — мелкохолмистый. На северо-западе — гряда Ганзи, где находится высшая точка Ботсваны — 1370 м над уровнем моря. Для большей части страны характерны пологие песчаные дюны и барханы высотой от 4 - 5 м на юге и достигающие 30 м на севере. В основном это неподвижные формы, однако в отдельных районах встречаются незакреплённые (подвижные) пески.

Растительность

Большую часть страны занимают опустыненные древесно-кустарниковые саванны. Крайний север страны занимают редколесья и парковые саванны, в которых распространены акации, баобабы, коммифора, хлебное дерево и другие.



Население

- В городах проживает лишь 53,6 % населения страны.
- Приблизительно 70 % населения страны — христиане . 6 % населения практикует бадимо — местные традиционные верования.
Приблизительно 20 % населения не исповедуют никакой религии.

Проживание

Приехав сюда, не удивляйтесь, когда вместо привычной многоэтажной гостиницы вам предложат поселиться в одно- или двухэтажном здании с около сотней номеров с несколькими небольшими строениями или отдельно стоящими домиками. Это так называемые лоджии — одно из основных понятий местного гостиничного фонда. Для любителей цивилизованного отдыха, готовых заплатить за комфорт немалые деньги, поблизости от национальных парков и в крупных городах расположены отели высшего уровня обслуживания.



Отели

Cresta Jwaneng 3*

Ботсвана, Джваненг

Стоимость 12 033 руб.



Peermont Mondior Gaborone 4*

Ботсвана, Габороне

Стоимость 16 000



Camp Okavango 4,5*

Ботсвана, Северо-
западный округ

Стоимость 68 900 руб



Кухня

- Кухня Ботсваны основана преимущественно на африканской, малазийской и индийской кухнях. Наиболее популярны блюда из мяса и птицы. Также в пищу идут древесные гусеницы, которых готовят с красным перцем и арахисом.



Достопримечательности







Конец



Выполнил:
Апакин Влад 117