

МКОУ Вальдиватская СШ им. Г.А. Жукова

«Вальдиватское –  
тихая моя Родина»

(исследование топонимов родного села)

Выполнила: Еграшкина Елена



земля есть книга, где история  
человечества записана в  
географической  
номенклатуре (в  
географических названиях)»






Основной целью работы является историко-лингвистический анализ топонимов села Вальдиватское.

В соответствии с поставленной целью намечено решение следующих задач:

- 1) Выявление лексического состава топонимов;
- 2) Объяснение этимологии топонимов;
- 3) Изучение и сохранение традиционной культуры, посвященной происхождению названий села Вальдиватское;
- 4) Привлечение внимание школьников к интересным историческим процессам, происходившим в жизни села;
- 5) Осуществление преемственности в сохранении традиций.







**Объектом** исследования являются названия географических объектов, улиц села Вальдиватское, природных ландшафтов.

**Предмет** исследования – лингвисти-ческие особенности **топонимов**.

**Гипотеза:** Топонимика - источник знаний по истории родного края.

# МЕТОДЫ ИССЛЕДОВАНИЙ

1. Сбор информации о происхождении географических названий села;
2. Анализ собранного материала;
3. Работа со словарями и литературой, музейными материалами;
4. Опрос старожилов села с целью выяснения объяснения названий географических объектов села;
5. Маршрутный метод по изучению природных объектов.























# Татарский хутор





# Холстов овраг






# Оринин Овраг





# Ржавчик





# Барыш






# Ведиватка









# Барский сад





# Белый ключ






# Святой родник Владимирской Божьей Матери





# Зимнячный ключ





# Попов родник





# Зинина гора





# Брянтикова (старая) пасека





# Дегтярная поляна





# Кирпичные ямы





# Кочкарь







Фролкин нос





Пожарные проулки



Край сиреневых восходов,  
Край берёз и тополей,  
В ясный день и непогоду  
Сердцу нет тебя милей!

