

Освоение Земли человеком. Страны мира

География материков и океанов. 7 класс

ОСВОЕНИЕ ЗЕМЛИ ЧЕЛОВЕКОМ. СТРАНЫ МИРА

Seven horizontal arrows pointing right, each corresponding to a blank rectangular box for notes.

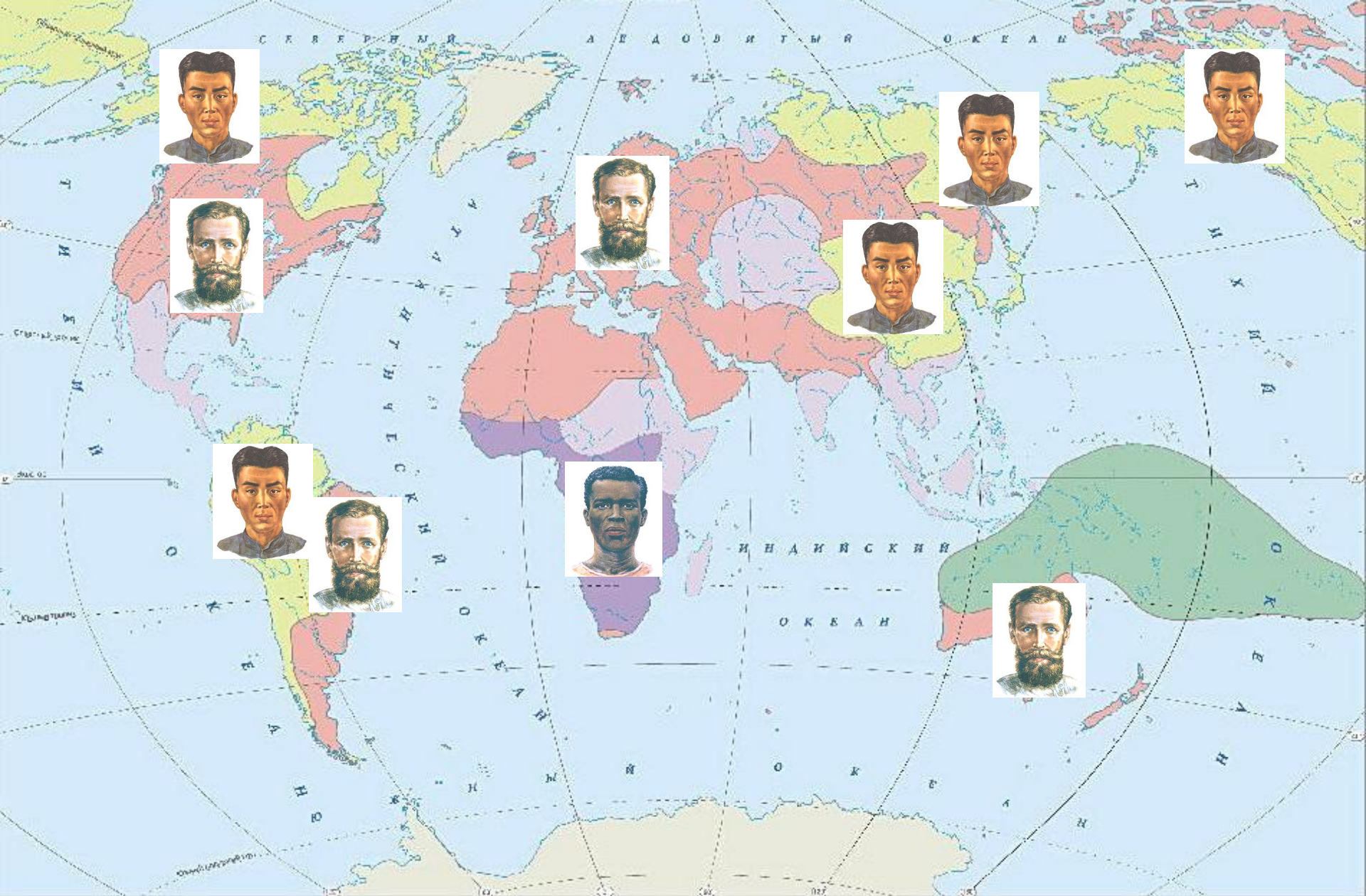
Задания

Вопросы




Тесты

Автор: Карезина Нина Валентиновна, учительница географии МОУ СОШ №5 города Светлого

Калининградской области
ВЫХОД



Современные расы

- | | | | | | |
|---|--------------|---|-----------------------------|---|-------------------------|
|  | Европеоидная |  | Смешанные и переходные типы |  | Австралоидная |
|  | Негроидная |  | Монголоидная |  | Незаселенные территории |

Европеоидная		Монголоидная		Негроидная	
Северная	Южная	Центральная и Восточная Азия	Острова Южной Азии и юга Индостана		
Северная и СевероЗападная территории материка Евразия; волосы и глаза светлые	Южная Европа, ЮгоЗападная Азия. Темные глаза и волосы, смуглая кожа (более древняя ветвь)	низкорослые, кожа желто-смуглая, темные узкие глаза, широкий нос, прямые темные волосы	темнокожие, плосколицые, темные волнистые волосы		

Выход





Пути расселения
человека по
материкам



Выход

Выводы:

На месте Берингового пролива существовала суша, которая лет назад соединяла Евразию и Северную Америку. По сухопутному древние охотники в Северную Америку, затем в Южную Америку вплоть до островов Огненная Земля.

В Австралию человек проник из Юго-Восточной

На земном шаре выделяют четыре области большой плотности населения:

- Южная и Северная Америка;
- Восточная Азия;
- Западная Европа;
- Восточная часть Северной Америки.

Берингский мост

Северная Америка

Восточная часть Северной Америки

Западная Европа

Южная Азия

Восточная Азия

«Голландия века»

Австралия

Океания

Выход





Выход



Виды хозяйственной деятельности людей

Охота

Скотоводств

Земледелие

Рост городов

Стеллерова корова, зебра квагга, бизон, странствующий голубь

Вытаптывание растительности, уплотнение почвы

Потеря плодородия почвы, засоление земель

Промышленность, транспорт, бытовые отходы

Исчезновение видов животных

Сокращение площади лесов, опустынивание

Загрязнение

Последствия хозяйственной деятельности людей



Выход

Народы



и
народы



говорят на языках
сино-тибетской семьи
(Восточная Азия)

Китай
Тибет
ПАРАТ
АВСТ
Вьетн

Вы

180° 160° 140° 120° 100° 80° 60° 40° 20° 0° 20° 40° 60° 80° 100° 120° 140° 160° 180° 160° 140°



ХРИСТИАНЕ		МУСУЛЬМАНЕ		БУДДИСТЫ		ИНДУИСТЫ		СИКХИ		ДРУГОЕ	
	Католики		Сунниты		Махаяна и хинаяна		Индусты		Сикхи		Слабозаселенные территории
	Протестанты		Шииты		Ламаисты		Конфуцианцы и даосисты		Иудаисты		Незаселенные территории
	Православные, восточные христиане						Синтоисты		Приверженцы традиционных и малых религий		Крупнейшие центры религиозной жизни



Страны мира



Страны-лидеры по численности населения (млн.чел)

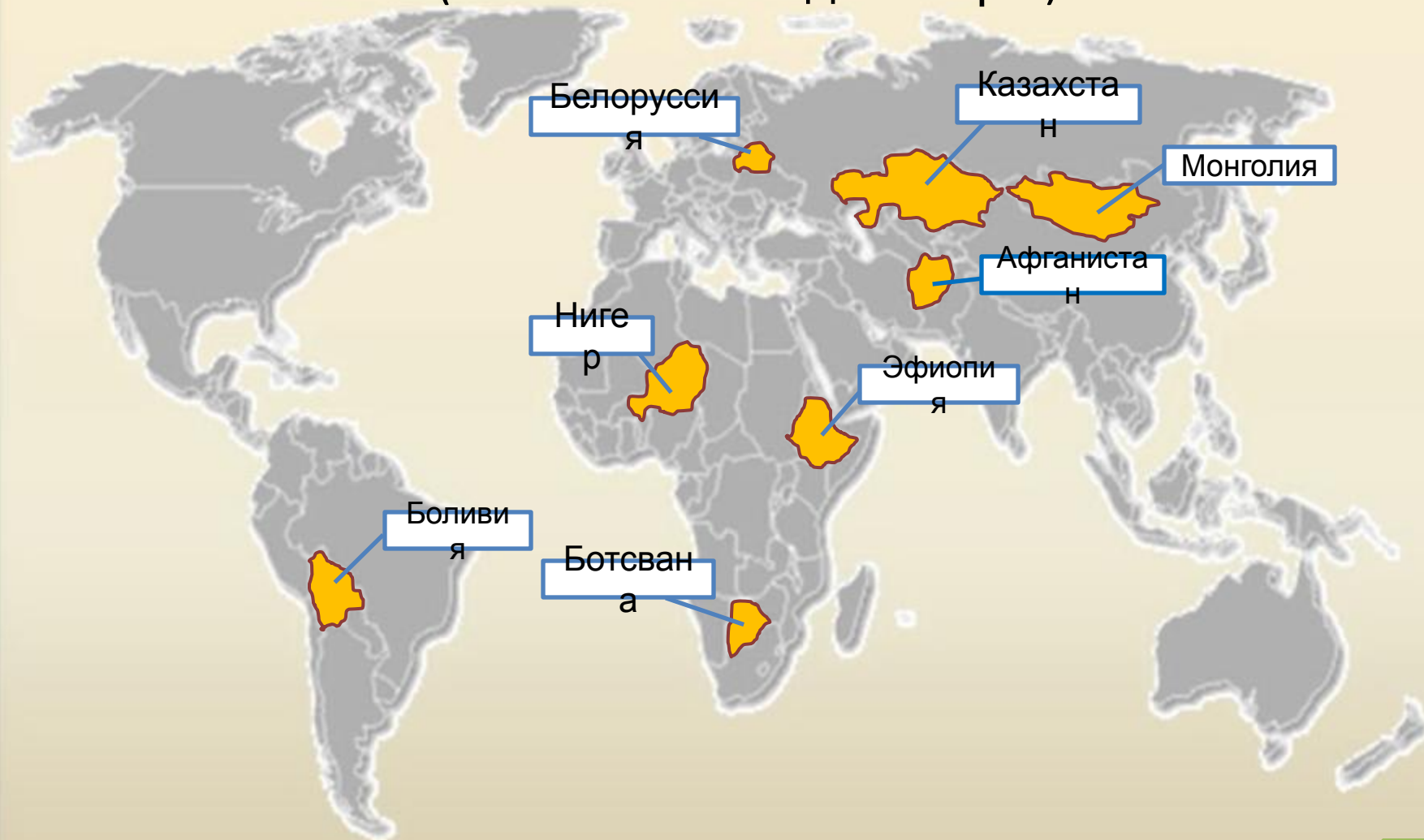


Страны - гиганты



Внутриконтинентальные страны

(не имеют выхода к морю)

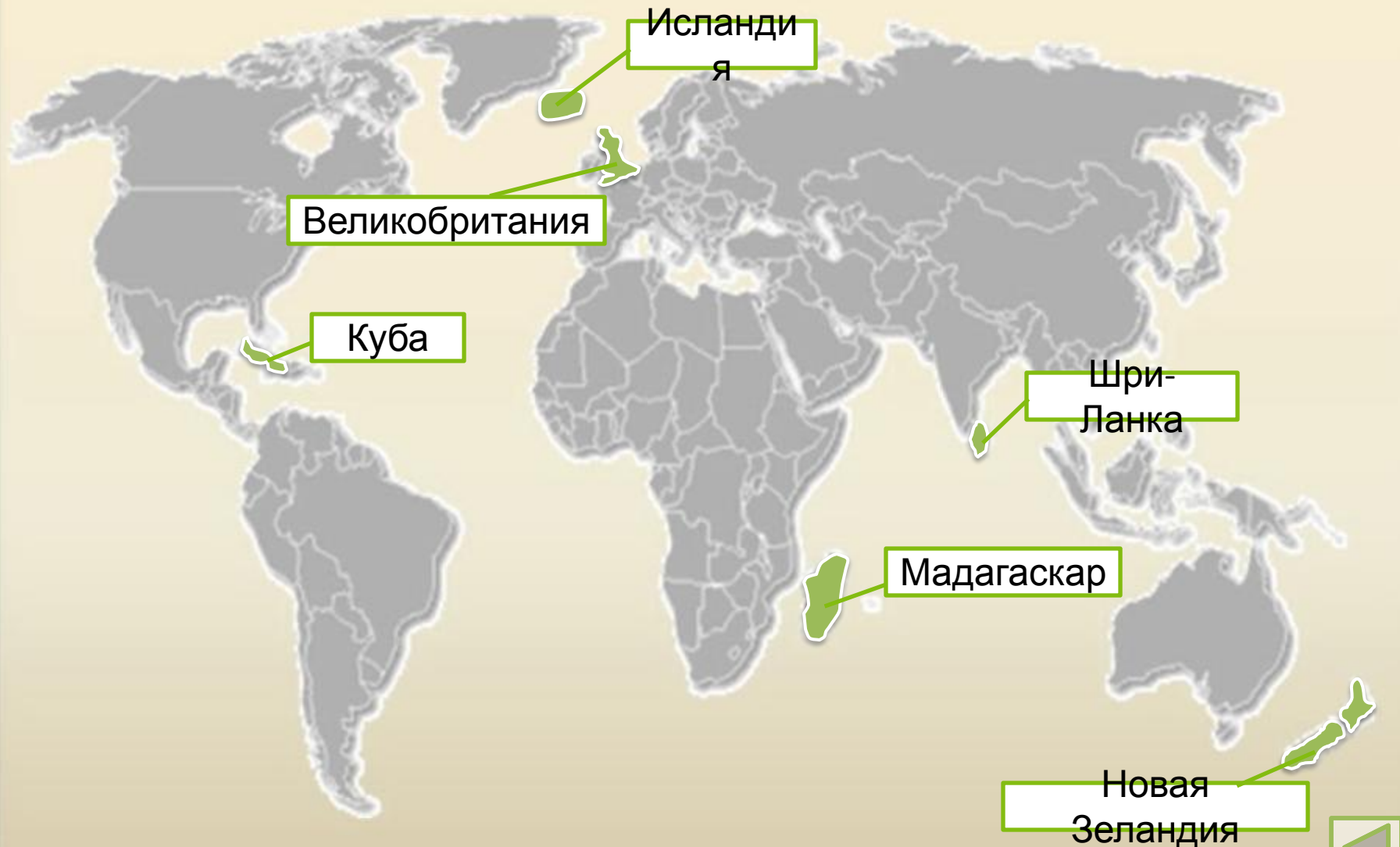


Выход

Приморские страны



Островные страны:



Выход



Полуостровные страны мира



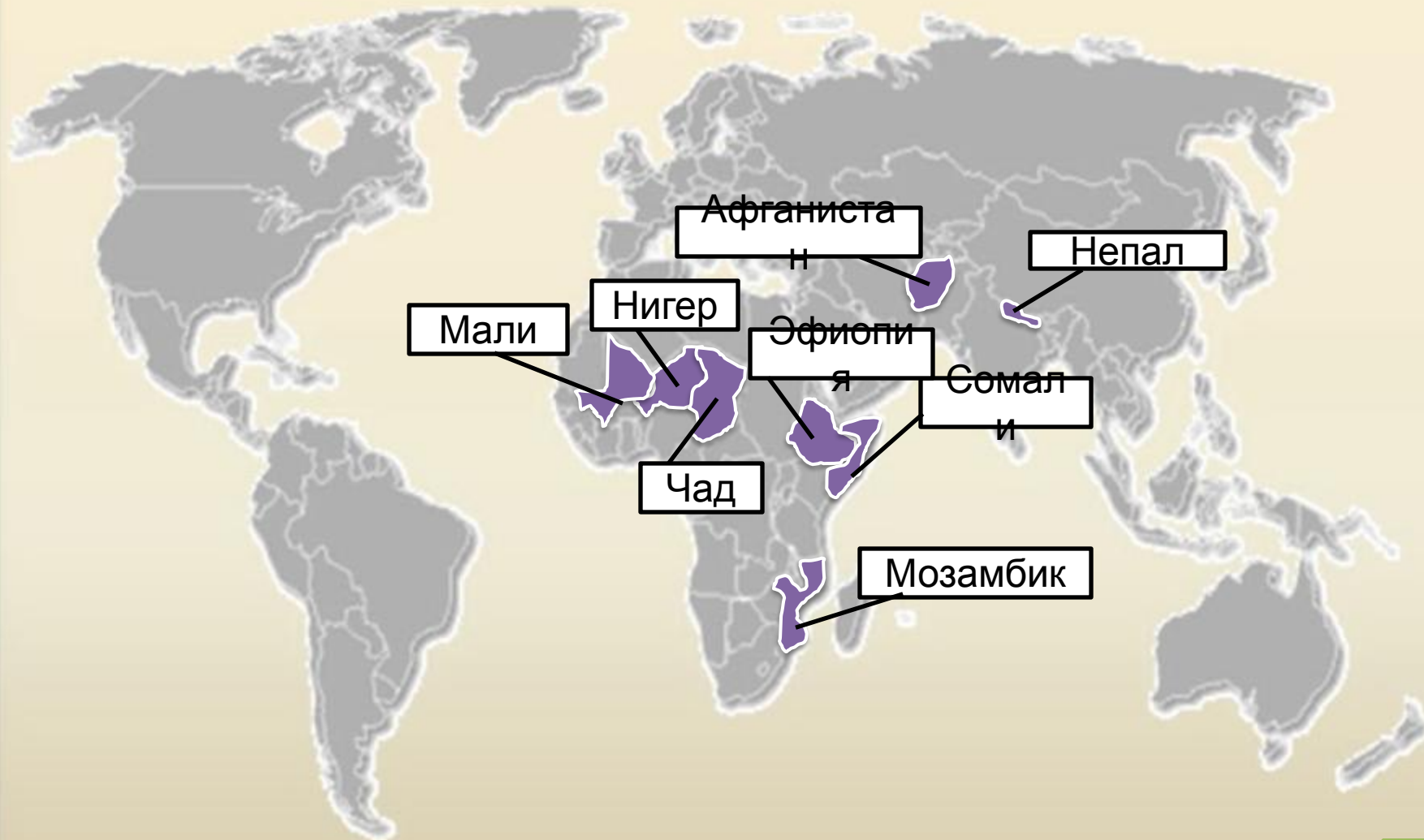
Высокоразвитые страны мира



G7 – страны «большой семёрки»



Слаборазвитые страны



Выход

Вопросы

1

Какой материк учёные считают древней родиной человека?

2

Назовите четыре области мира большой плотности населения

3

Сколько государств существует в мире в настоящее время?

4

Какой вид хозяйственной деятельности людей особенно сильно изменяет природные комплексы?

5

Что такое этнос?



Задания

Заполните таблицу:

№ п/п	Вид хозяйственной деятельности	Влияние на природные комплексы
1		
2		
3		
4		
5		

Выход

ОТВЕТЫ

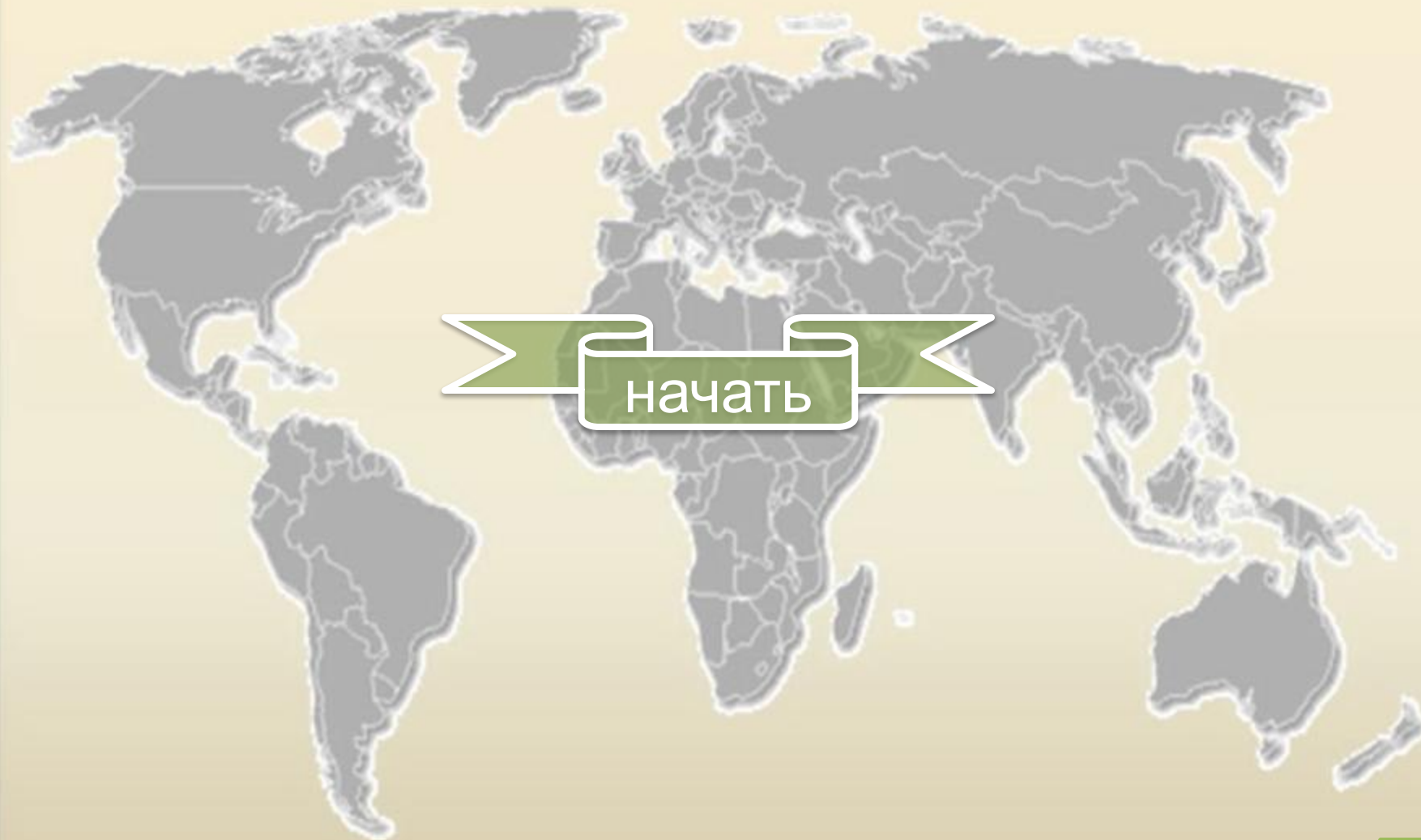


Задания

№ п/п	Вид хозяйственной деятельности	Влияние на природные комплексы
1	Сельское хозяйство	Сокращение лесов, степей, потеря плодородия почв, засоление почв, опустынивание.
2	Вырубка лесов	Сокращение площади лесов, лишение мест обитания животных – их исчезновение, изменение климата, опустынивание
3	Разработка полезных ископаемых	Образование карьеров, возникновение отходов и пыли, уничтожение почв и естественной растительности.
4	Промышленность	Загрязнение воздуха, воды, почв
5	Рост городов	Сокращение естественной растительности, загрязнение атмосферы, воды, почв, ухудшение здоровья людей



Тесты



начать



Выход

1. Древняя родина человечества:



Северная Америка

Восточная и Центральная
Африка

Юго-Восточная Азия

а

б

в

выход

Следующий вопрос

2. Самый многочисленный народ мира:



выход

Следующий вопрос

3. Больше всех людей в мире исповедуют:



ислам

а

буддизм

б

христианство

в

ВЫХОД

Следующий вопрос

4. Укажите высокоразвитую страну:

Великобритания

а

Индия

б

Китай

в

выход

Следующий вопрос

5. В последнюю очередь были заселены:




ВЫХОД



Ресурсы:

- http://www.pron.ru/maps/map_world.gif
http://www.cososys.com/images/Global_Partner_Map2.gif карта мира для шаблона презентации
<http://vladowner.files.wordpress.com/2009/06/d4eef2eee3f0e0f4e8ff20d1d8c02e20cdfcfe20c9eef0ea2e20cce0edf5e5f2e5ed2e204d616e68617474616e20686967682061626f7665.jpg> фото Нью-Йорка
http://upload.wikimedia.org/wikipedia/commons/thumb/b/b2/Skyscrapers_of_Shinjuku_2009_January.jpg/800px-Skyscrapers_of_Shinjuku_2009_January.jpg Токио
Шанхай <http://dic.academic.ru/pictures/wiki/files/82/River1.jpg>
http://img1.liveinternet.ru/images/foto/b/3/apps/0/121/121629_wertergsdfs.jpg Бомбей
http://img1.liveinternet.ru/images/foto/b/3/697/2746697/f_15332697.jpg - Париж
http://img-fotki.yandex.ru/get/3005/mikejkt.76/0_1cc3a_227385cc_XL Джакарта
<http://static.diary.ru/userdir/8/7/7/5/87750/13174576.jpg> Каир
<http://i.focus.ua/img/a/6/5/77756.jpg?1257517323> - сбор урожая риса в Индии
http://dic.academic.ru/pictures/enc_colier/ph07952.jpg рисовые чеки Индонезии
<http://visconti.blogautore.espresso.repubblica.it/files/2010/04/rice.jpg>
<http://www.chinatrips.ru/image/com/extra/agriculture.jpg> Возделывание риса в Японии
http://gdb.rferl.org/B9804662-0FC0-476B-839E-2F17D3719A68_mw800_s.jpg - Сельское хозяйство в Китае
Фото Храма Христа Спасителя в Москве - авторское
http://www.islamic-architecture.info/aw-misc/Mecca_skyline.jpg - мечеть в Мекке
http://content.foto.mail.ru/mail/a_teren/598/i-727.jpg - буддистский храм
<http://files.school-collection.edu.ru/dlrstore/676622a1-1d8e-428c-89f7-ea206cff892e/006.swf> На слайдах № 2 и 5 использованы скриншоты карт из коллекции ЦОР.
Карты («Народы», «Политическая Мира», «Плотность населения», «Религии Мира») взяты из Учебно-методического комплекта электронных картографических материалов для преподавания и изучения курса Физической географии и географии материков и океанов (УМКЭКМ) . © ЗАО «Институт передовых технологий» © А. В. Барладин. Изображения представителей трёх рас - диск «Уроки географии в 7 классе . Матерки и океаны. 1С Образовательная коллекция.
Коринская В.А., Душина И.В., Щенев В.А. География материков и океанов. Учебник для общеобразовательных учреждений. – М.: Дрофа 2008



- 
- http://media.aplus.by/uploads/posts/2010-08/thumbs/1282251610_14236.jpg - американцы
 - <http://img-2007-12.photosight.ru/22/2470723.jpg> - мексиканцы
 - <http://www.luxe.ru/pictures/6324.jpg> - индейцы Перу
 - http://rnns.ru/uploads/posts/2009-08/thumbs/1251281999_russian-beauty.jpg - русские
 - <http://www.russiadiscovery.ru/resources/9930-original.jpeg> - чукча
 - http://wave.eng.uci.edu/People/Sean/images/china_kids3_sm.jpg - китайские дети
 - http://www.doctor-travel.ru/upload/iblock/8eb/resizexty_betel_nut_indian_girl.jpg - индийская девушка
 - http://www.nationalgeographic.com/media/photography/galleries/australia/images/primary/02_Austr_norm.jpg - аборигены Австралии
 - http://gallery.imagemaster.ru/data/media/5/_DSC5546.jpg - бедуин
 - http://upload.wikimedia.org/wikipedia/commons/9/99/Nakempte_Boys.jpg - негритянские мальчики

