


RUSSIA IN ASIA



The Illustrations by H. Warren & Engraved by J. H. Kernot.

The Map, Drawn & Engraved by J. Rapin.





Развеяться надо бы... Не сгонять ли на Дальний Восток?

RUSSIA IN ASIA



The Illustrations by H. Warren & Engraved by J.H. Kernot.

The Map, Drawn & Engraved by J. Rapin.

RUSSIA IN ASIA



The Illustrations by H. Warren & Engraved by J.H. Kernot.

The Map, Drawn & Engraved by J. Rapin.

RUSSIA IN ASIA



The Illustrations by H. Warren & Engraved by J.H.Kernot.

The Map, Drawn & Engraved by J. Rapin.

RUSSIA IN ASIA



The Illustrations by H. Warren & Engraved by J.H. Kernot.

The Map, Drawn & Engraved by J. Rapin.

RUSSIA IN ASIA



The Illustrations by H. Warren & Engraved by J.H.Kernot.

The Map, Drawn & Engraved by J. Rapin.

RUSSIA IN ASIA



The Illustrations by H. Warren & Engraved by J.H.Kernot.

The Map, Drawn & Engraved by J. Rapin.

ГЕНЕРАЛЬНАЯ
КАРТА
РОССИЙСКОЙ
ИМПЕРИИ



СЪВЕРНОЙ
ОКЕАНЪ



ТИХОЕ
МОРЕ

ТИХОЕ
МОРЕ

КАРИЦКОЕ
МОРЕ

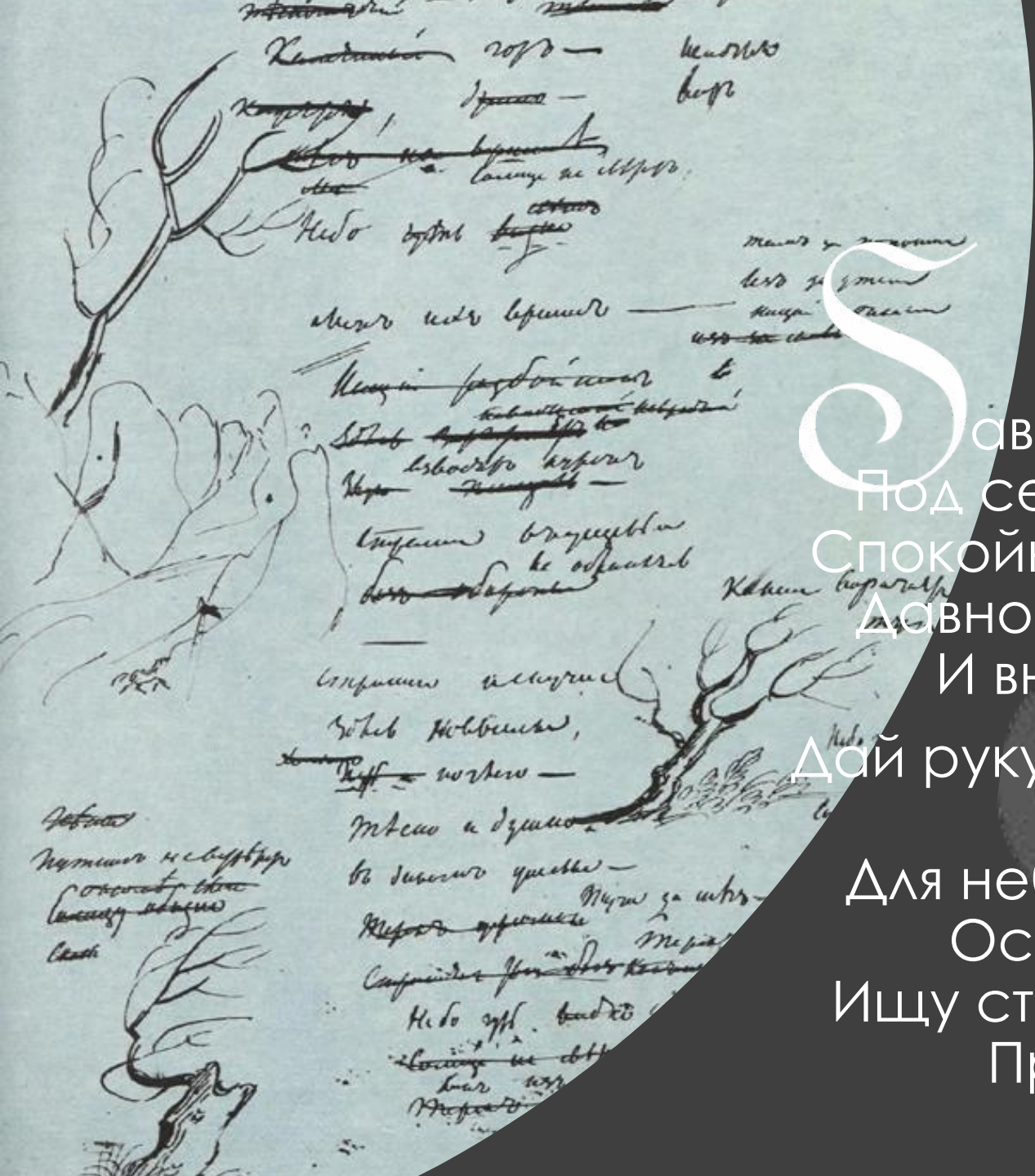
ТАСЪ
ГО

Въ сей картѣ означены всѣ губерніи, уѣзды, города, селенія, деревни, монастыри, замки, крепости, фортеціи, военныя и гражданскія заставы, порты, каналы, рѣки, озера, горы, холмы, низменности, болота, лѣса, степи, пустыни, и прочія достопамятныя мѣста. Также означены всѣ морскія берега, острова, проливы, заливы, бухты, мысы, и прочія морскія предметы. Мѣры длины и широты означены въ градусахъ, минутахъ и секундахъ. Мѣры длины означены въ верстахъ, миляхъ и саженяхъ. Мѣры широты означены въ градусахъ, минутахъ и секундахъ. Мѣры высоты означены въ сажняхъ, футахъ и дюймахъ. Мѣры глубины означены въ сажняхъ, футахъ и дюймахъ. Мѣры площади означены въ квадратныхъ верстахъ, миляхъ и саженяхъ. Мѣры объема означены въ кубическихъ верстахъ, миляхъ и саженяхъ. Мѣры веса означены въ пудахъ, фунтахъ и золотникахъ. Мѣры силы означены въ пудахъ, фунтахъ и золотникахъ. Мѣры скорости означены въ верстахъ, миляхъ и саженяхъ. Мѣры времени означены въ часахъ, минутахъ и секундахъ. Мѣры температуры означены въ градусахъ, минутахъ и секундахъ. Мѣры влажности означены въ градусахъ, минутахъ и секундахъ. Мѣры давления означены въ градусахъ, минутахъ и секундахъ. Мѣры электричества означены въ градусахъ, минутахъ и секундахъ. Мѣры магнетизма означены въ градусахъ, минутахъ и секундахъ. Мѣры звука означены въ градусахъ, минутахъ и секундахъ. Мѣры света означены въ градусахъ, минутахъ и секундахъ. Мѣры тепла означены въ градусахъ, минутахъ и секундахъ. Мѣры холода означены въ градусахъ, минутахъ и секундахъ. Мѣры вѣтра означены въ градусахъ, минутахъ и секундахъ. Мѣры тумана означены въ градусахъ, минутахъ и секундахъ. Мѣры росы означены въ градусахъ, минутахъ и секундахъ. Мѣры инеи означены въ градусахъ, минутахъ и секундахъ. Мѣры дождя означены въ градусахъ, минутахъ и секундахъ. Мѣры снега означены въ градусахъ, минутахъ и секундахъ. Мѣры льда означены въ градусахъ, минутахъ и секундахъ. Мѣры тумана означены въ градусахъ, минутахъ и секундахъ. Мѣры росы означены въ градусахъ, минутахъ и секундахъ. Мѣры инеи означены въ градусахъ, минутахъ и секундахъ. Мѣры дождя означены въ градусахъ, минутахъ и секундахъ. Мѣры снега означены въ градусахъ, минутахъ и секундахъ. Мѣры льда означены въ градусахъ, минутахъ и секундахъ.


ГЕНЕРАЛЬНАЯ
КАРТА
РОССИЙСКОЙ
ИМПЕРИИ



ГЕНЕРАЛЬНАЯ
КАРТА
РОССИЙСКОЙ
ИМПЕРИИ



Савидую тебе, питомец моря смелый,
Под сенью парусов и в бурях поседелый!
Спокойной пристани давно ли ты достиг —
Давно ли тишины вкусил отрадный миг —
И вновь тебя зовут заманчивые волны...
Дай руку — в нас сердца единой страстью
полны.
Для неба дальнего, для отдаленных стран
Оставим берега Европы обветшалой;
Ищу стихий других, земли жилец усталый;
Приветствую тебя, свободный океан.



«Долго ли вам
распространяться?
Ваше место Азия: там
совершите вы достойный
ПОДВИГ ЦИВИЛИЗАЦИИ»

Из беседы с английским
дипломатом Блаем
November 30, 1833

Среди упомянутых
в этом четверостишии
предков, «водившихся с царями»
в начале XVII столетия, был и дальний
родственник поэта — **Василий
Никитич Пушкин**, «стольник» первого
монарха из династии Романовых.

Василий Пушкин получил назначение
воеводой в **Якутск**, тогда самый
восточный форпост России.

одились Пушкины с царями
Из них был славен не один,
Когда тягался с поляками
Нижегородский мещанин.



Три с половиной века назад
извилистый путь по рекам и их
притокам от Москвы до Якутска
достигал почти 9 тыс. километров.

Или два с лишним года в пути.....



Морем
добираться
было куда
быстрее.



**...всего каких-то 8 месяцев и
ты у берегов Камчатки!**



Завидую тебе питомец смелый
Под сенью парусов и в бурях поседелый

Дай руку — в нас сердца единой страстью полны,
Для неба дальнего, для отдаленных стран


Завидую тебе, питомец моря смелый,
Под сенью парусов и в бурях поседелый!
Спокойной пристани давно ли ты достиг —
Давно ли тишины вкусил отрадный миг —
И вновь тебя зовут заманчивые волны.
Дай руку — в нас сердца единой страстью полны.
Для неба дальнего, для отдаленных стран
Оставим берега Европы обветшалой;
Ищу стихий других, земли жилец усталый;
Приветствую тебя, свободный океан.



*М*АТЮШКИН

Федор Федорович,
лицейский товарищ
Пушкина.

С детства бредил морем,
мечтал стать адмиралом.
Совершил несколько
кругосветных путешествий,
был героем морских
сражений.




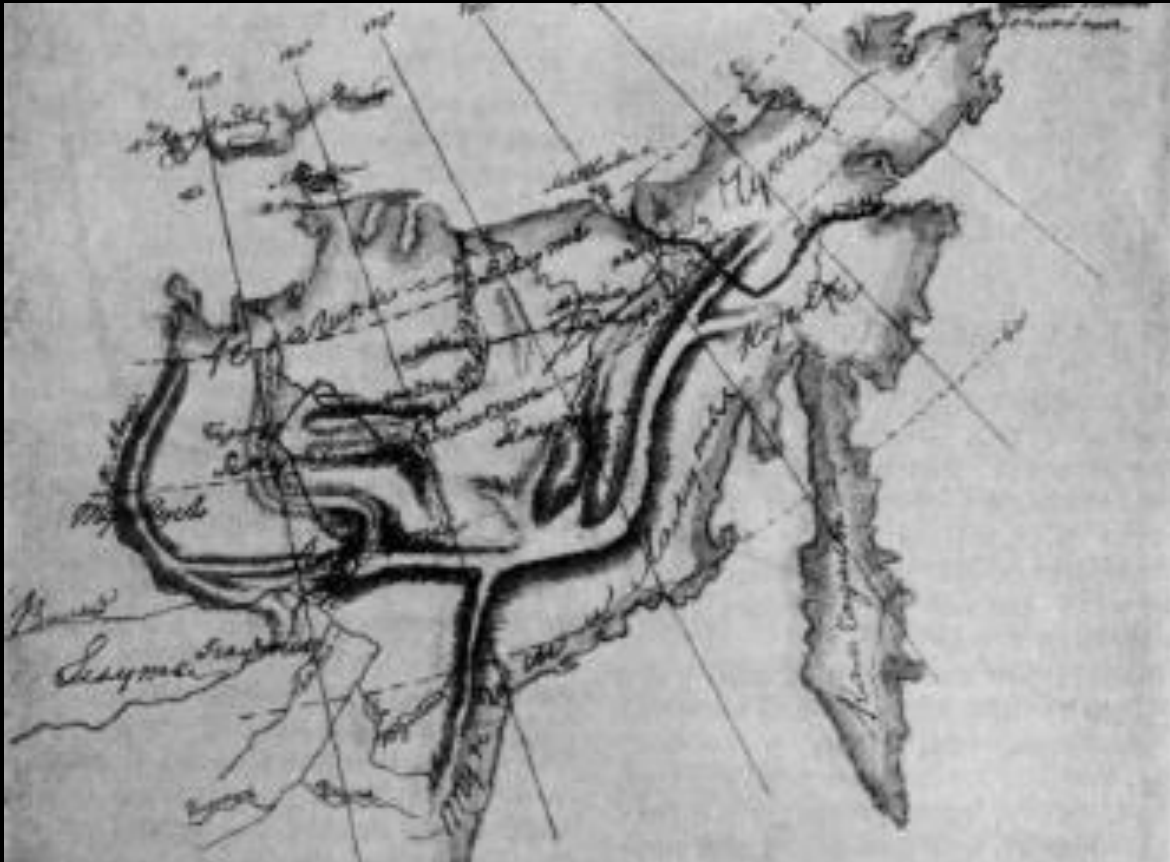
частливый путь!..

С лицейского порога
Ты на корабль перешагнул шутя,
И с той поры в морях твоя дорога,
О, волн и бурь любимое дитя!



Вид Якутска.

Акварельный рисунок Ф.Ф. Матюшкина, приложенный к письму от 24 июля 1820 года.



Письмо Ф. Ф. Матюшкина от 20 ноября 1820 года
с изображением Индигирки

Страница из письма Ф.Ф, Матюшкина со схемой
его пути от Якутска до Нижне-Колымска



Дон Гуан у стен Мадрида. Лист рукописи трагедии
А.С. Пушкина «Каменный гость» с рисунком. 4
ноября 1830.

Титульный лист рукописи А.С. Пушкина «Сказка о
Золотом петушке». Сентябрь 1834.



А
Х, ВОТ ТЫ КАКОЙ, ТИХИЙ ОКЕАН!..

