

# Норвегия



Выполнила: Канеева А.С.  
ВШСГНиМК, Лингвистика, 1 курс

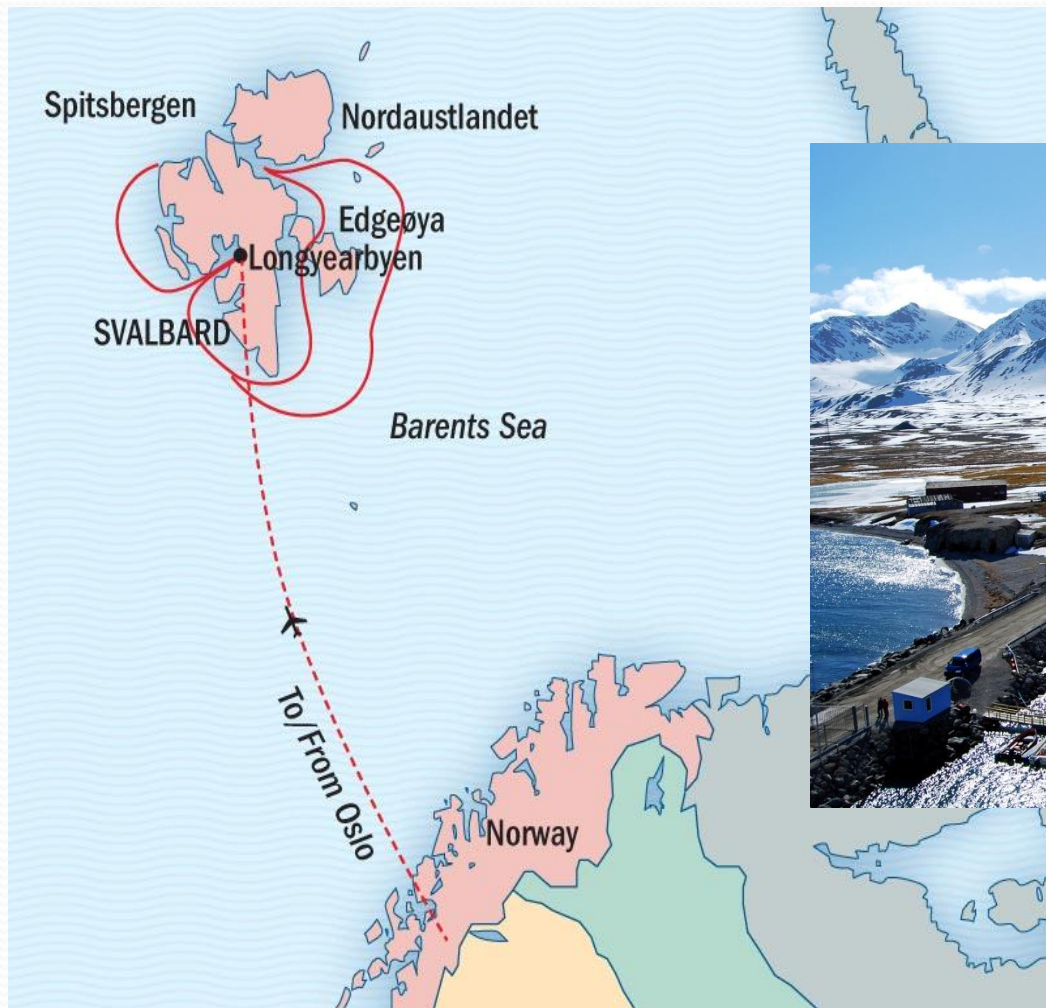
# География

- Расположена на Скандинавском п-ве
- Омывается Норвежским, Северным, Баренцевым морями и Атлантическим, Северным Ледовитым океанами
- 50 тыс. о-вов
- S территории - 385 186 км<sup>2</sup>



Скандинавский п-в

# Архипелаг Шпицберген



# Лофотенские о-ва



# О-в Ян-Майен



# Мыс Нордкин



# Маяк Линдеснес

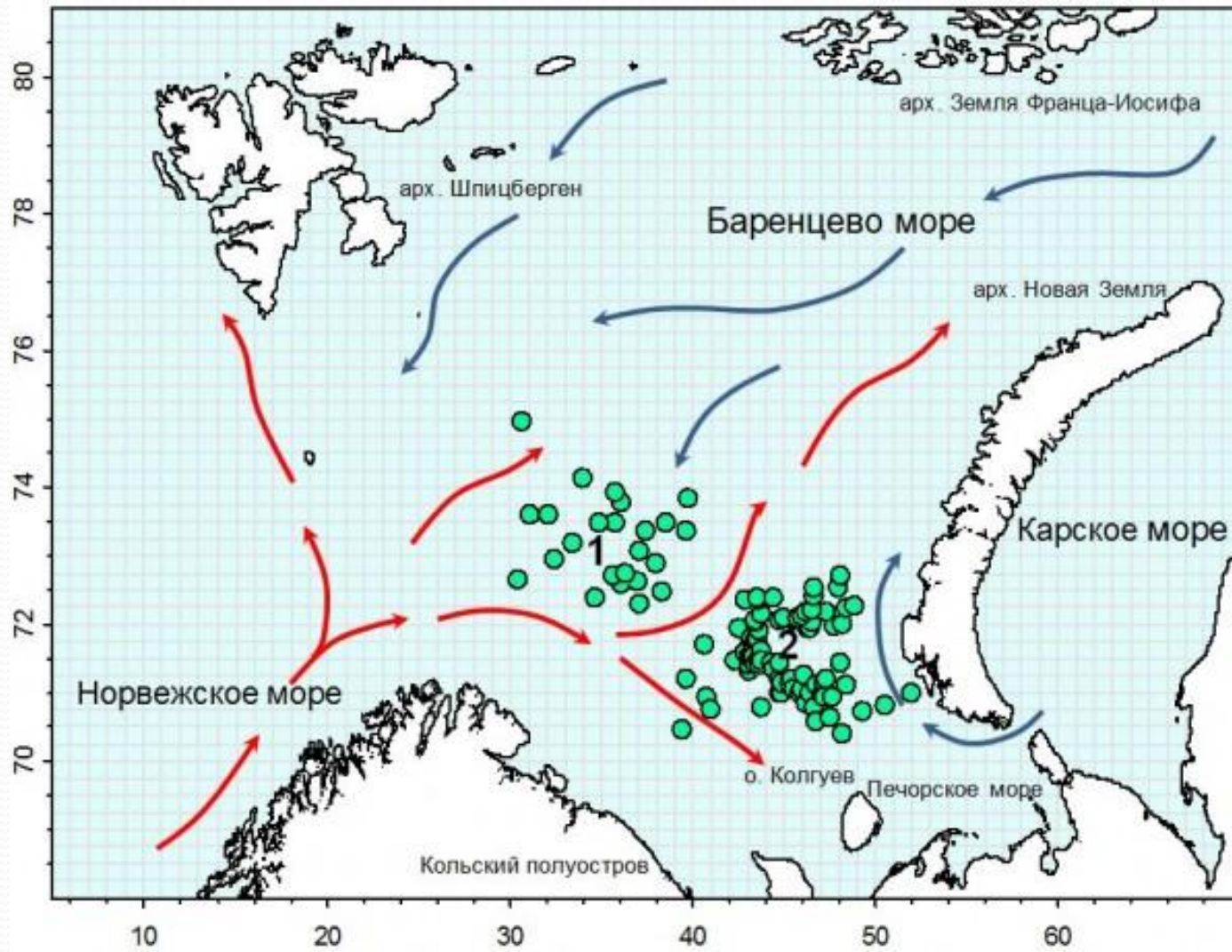


# Тектоника и геология

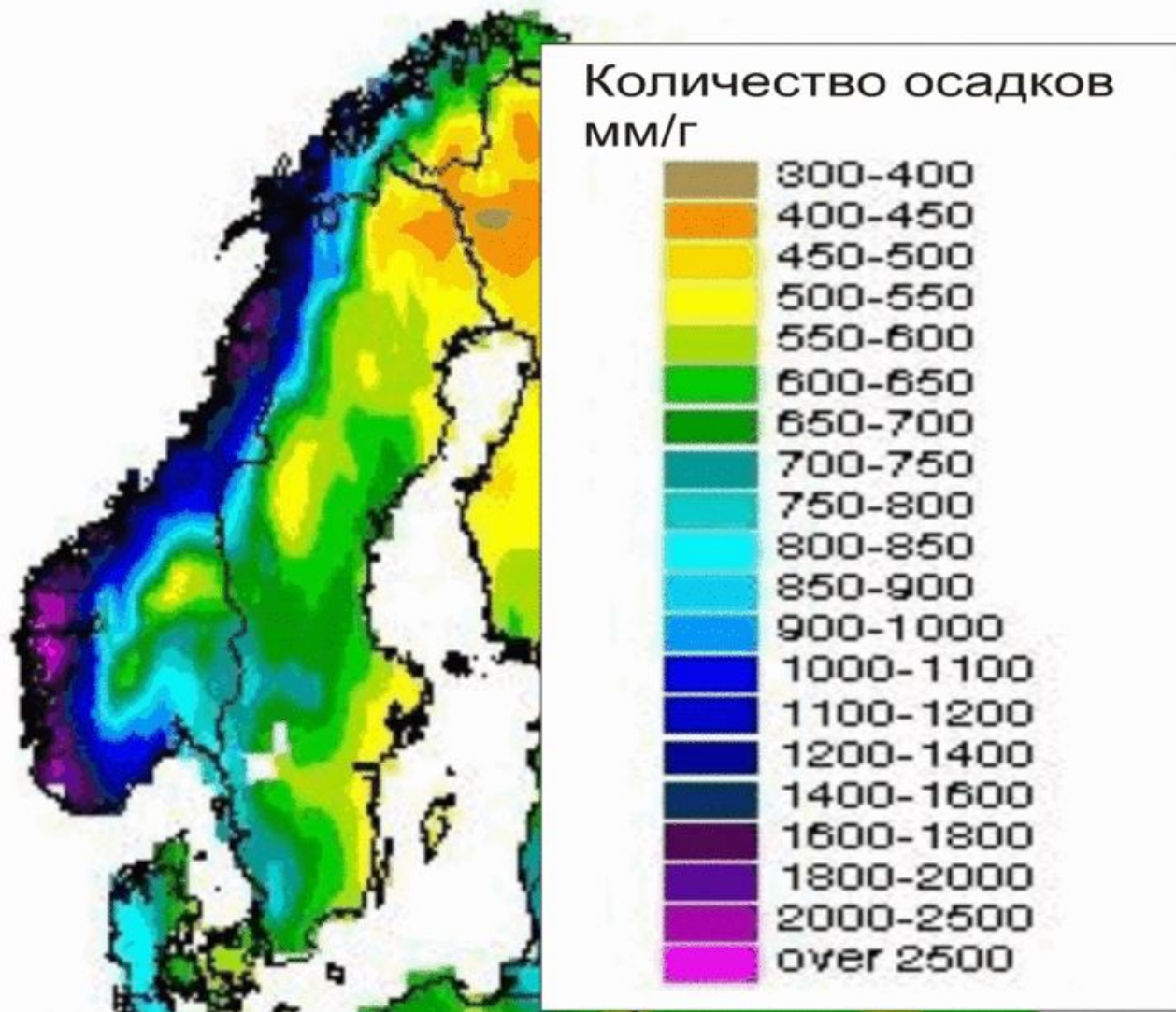
- Тектонические области Норвегии:
- Область балтийского докембрийского кристаллического щита,
- Область каледонской складчатости,
- Зона грабена Осло.



# Климат: теплые/холодные течения



# Климат: осадки



# Растительность: Типы

- Тундровая ( мхи и лишайники)
- Альпийского пояса (амфиатлантические и циркумполярные виды+ гемикриптофиты и хамефиты)
- Горные леса и редколесья (березовые и сосново-березовые леса)
- Тайга и хвойные широколиственные леса (еловые, сосновые, дубово-еловые леса)
- Приатлантические вересковые пустоши (вересковые )
- Смешанные широколиственные леса (дубовые, буковые и ясеневые леса)
- Растительность побережий (псаммофитные сообщества)
- Растительность пойм (леса из ольхи и ели)

# Glossary

- The Scandinavian Peninsula- Скандинавский полуостров,
- The Norwegian Sea -Норвежское море,
- The North Sea- Северное море,
- The Barentsevo sea- Баренцево море,
- The Atlantic Ocean - Атлантический океан,
- The Arctic Ocean - Северный Ледовитый океан,
- The Svalbard Archipelago - архипелаг Шпицберген,
- The Lofoten Islands - Лофотенские острова,
- The Jan Mayen Island - остров Ян-Майен,
- The Cape Nordkinn - мыс Нордкин,

# Glossary

- The Skagerrak Strait - пролив Скагеррак,
- The Lindesnes Lighthouse - маяк Линдеснес,
- The Hardangerfjord - Хардангер-фьорд,
- The Moysa Lake - озеро Мьёса,
- A graben – грабен,
- Seismicity – сейсмичность,
- The Fennoscandia – Фенноскандия,
- Earth's crust - земная кора,
- The Scandinavian mountains - Скандинавские горы,
- Arctic maximum - Арктический максимум,
- Air Masses – воздушные массы,
- Precipitation – осадки,
- The Alpine Belt - альпийский пояс,
- Birch forests – березовые леса,

# Glossary

- The East Serlan - Восточный Серлан,
- Moorlands - вересковые пустоши,
- Intrazonal character - интразональный характер,
- Stavanger – Ставангер,
- A floodplain – пойма,
- The Glomma River - река Гломма,
- The Logen river - река Логен,



● Спасибо за внимание!