



**Тема 1:**

# Мир и Россия в начале эпохи Великих географических открытий

**7 класс. История России. Всеобщая история**

Дивулин С.А., учитель истории и обществознания МБОУ – школы № 10 г.Феодосии






# План урока

- 1. Мир глазами средневекового человека. Грезы об Индии.**
- 2. Великие географические открытия: технические предпосылки географических открытий и периодизация.**
- 3. Начало русских географических открытий и их специфика.**
- 4. От реконкисты к конкисте Африки. Открытия Колумба.**
- 5. Последствия великих географических открытий.**

# 1. Мир глазами средневекового человека. Грезы об Индии



Центр Земли -  
Иерусалим



# 1. Мир глазами средневекового человека. Грезы об Индии



Интерес к Индии

Рост городов

Регулярная торговля

Рост международной торговли

Падение Константинополя (1453)

Рост цен

Пряности (перец, корица, мускатный орех, гвоздика, имбирь)

Золотая парча, бархат, атлас

Ювелирные изделия тончайшей работы, драгоценные камни





## 2. Великие географические открытия: предпосылки географических открытий и периодизация

**Географические открытия – это не просто посещение новых территорий, а начало их хозяйственного освоения**

**Крупнейшие географические открытия в конце XV- середине XVII века называют ВЕЛИКИМИ ГЕОГРАФИЧЕСКИМИ ОТКРЫТИЯМИ**

**Периоды**

**Конец XV –  
середина XVI века**

**Середина XVI –  
середина XVII века**

**Причины**

**Поиск морских путей из Европы в Индию**

**Большой спрос на индийские и китайские товары на рынках Европы**

## 2. Великие географические открытия: предпосылки географических открытий и периодизация



Технические предпосылки Великих географических открытий

Высокий уровень судостроения

Большой опыт мореплавания



# 2. Великие географические открытия: предпосылки географических открытий и периодизация



**Марко Поло** — итальянец  
24 года путешествовал по Азии

1271—1275 гг. (путь в Китай)  
1292—1295 гг. (обратный путь с караваном судов)  
вк. Зребус



ок.1254—1324

**Афанасий Никитин** — русский  
Путешествие в Индию  
«хождение за три моря»

1468—1474 гг. Место захоронения



7—1474

**Христофор Колумб** — итальянец  
Открыл Америку


1492—1493 гг.  
1493—1496 гг.  
1498 г. Последнее путешествие 1502—1504 гг.



1451—1506

**Васко да Гама** — португалец  
Первым проложил морской путь в Индию

1497—1499 гг. После Васко да Гама вновь отплыл в Индию, где в 1524 г. умер



1469—1524

**Фернанд Магеллан** — португалец  
Первое кругосветное путешествие

1519—1521 гг. Место гибели Ф. Магеллана в стычке с филиппинцами 27. IV 1521 г. Маршрут Хуана Себастьяна Элькано после гибели Магеллана 1522 г.



1470—1521

**Джеймс Кук** — англичанин  
Три кругосветных экспедиции  
Открыл Гавайские и другие острова

1768—1771 гг.  
1772—1775 гг.  
1776—1779 гг. Место гибели Дж. Кука  
Маршрут Ч. Кларка



1728—1779

**Фаддей Беллинсгаузен Михаил Лазарев** — русские  
Открыли Антарктиду

1819—1821 гг. Маршрут экспедиции М. Лазарева 1820 гг.



1788—1779—1852

**Фритוף Нансен** — норвежец  
Исследователь Арктики

1893—1896 гг. Дрейф «Фрама»  
Маршрут к Северному полюсу  
Возвращение и базу с экспедицией Р. Джексо



1861—1930

--- условная граница между Европой и Азией  
☪ количество кораблей, участвовавших в плавании

## 2. Великие географические открытия: предпосылки географических открытий и периодизация



Ричард Ченслер



Хью Уиллоби



Виллем Баренц



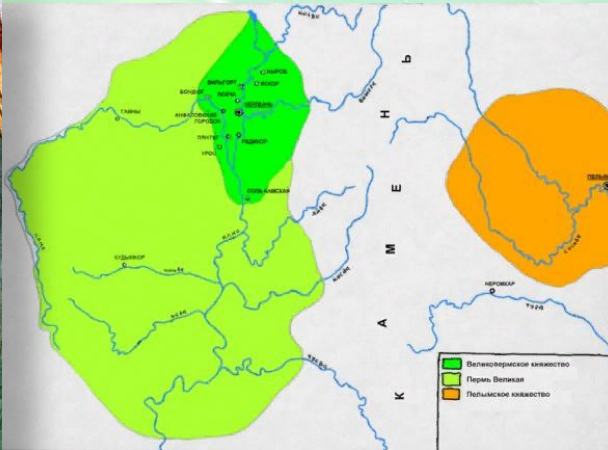


# 3. Начало русских географических открытий и их специфика

Россия также была вовлечена в процесс Великих Географических открытий

князь  
Курбский  
(Черный)  
Федор  
Семенович

воевода  
Иван  
Иванович  
Салтык  
Травин



Первый сибирский поход  
1483 год




# 3. Начало русских географических открытий и их специфика




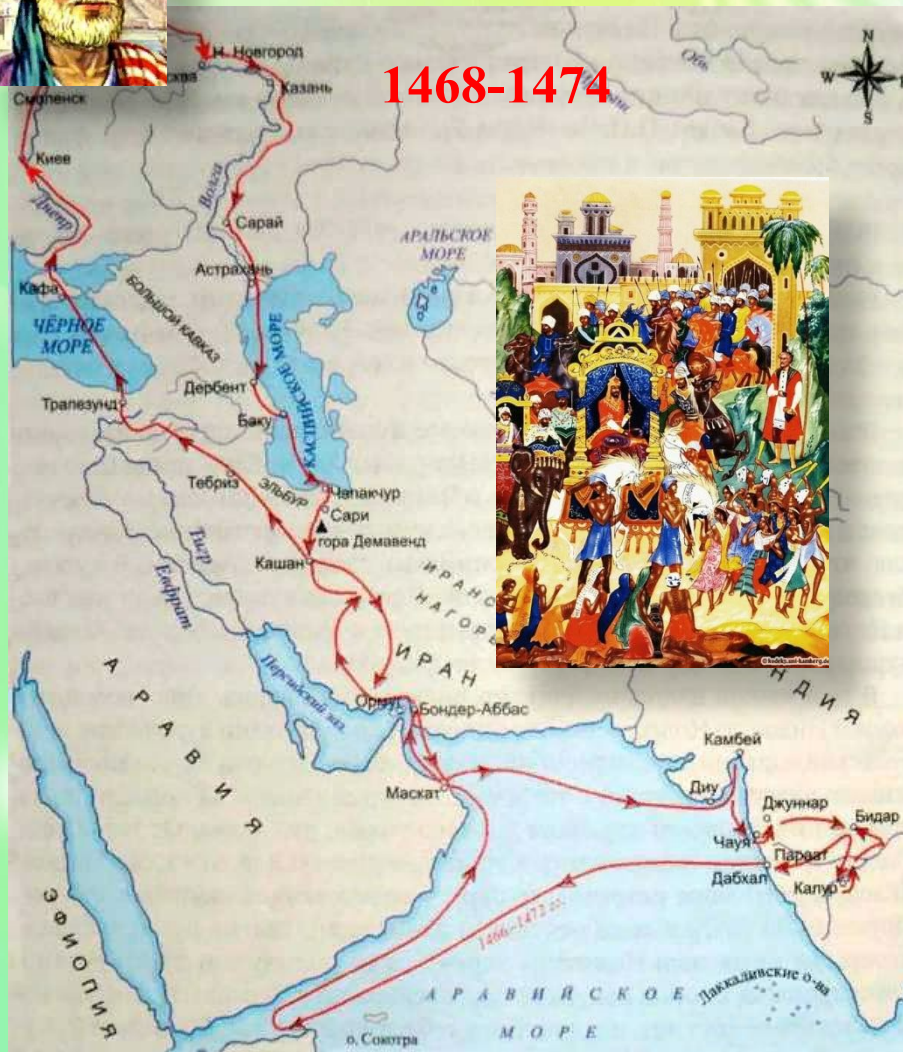
## Поморы Русского Севера




### 3. Начало русских географических открытий и их специфика



1468-1474



Афанасий Никитин (Тверь — около 1475, под Смоленском) — русский путешественник, писатель, тверской купец, автор знаменитых путевых записей, известных под названием «Хождение за три моря». Стал одним из первых европейцев, достигших Индии (за 30 лет до португальского мореплавателя Васко да Гамы).



# 4. От реконкисты к конкисте Африки. Открытия Колумба



**Начало Великим географическим открытиям положили Испания и Португалия**



Бартоломео Диаш



Генрих Мореплаватель

Конкиста




Завоевание Африки


Реконкиста



Вытеснение арабов с Пиренейского полуострова в VIII-XV веках



Васко да Гама



## 4. От реконквисты к конквисте Африки. Открытия Колумба




Христофор Колумб

Итальянский мореплаватель, в 1492 году открывший для европейцев Новый Свет. Колумб первым из достоверно известных путешественников пересёк Атлантический океан в субтропической и тропической полосе северного полушария и первым из европейцев ходил в Карибском море и в Саргассовом море.



## 4. От реконквисты к конквисте Африки. Открытия Колумба



Америго Веспуччи

Флорентийский путешественник,  
в честь которого была названа  
Америка



Алонсо де Охеда




← Маршрут экспедиции  
А. Веспуччи и А. Охеды в 1499—1500 гг.

## 5. Последствия великих географических открытий



Цели Великих географических открытий – развитие мировой торговли, увеличение ее объема, получение прибылей от продажи восточных товаров без посредников были **ДОСТИГНУТЫ**



Началось формирование колониальных держав

Европа стремительно богатели и развивалась

Колониальные войны

Развитие научных знаний и технических открытий

Гибель миллионов людей

Развитие международной финансовой системы

Появление новых болезней

Развитие новых источников сырья и рынков сбыта

Уничтожение самобытных индейских цивилизаций

Знакомство европейцев с новыми с/х культурами

Превращение христианства в мировую религию

Изменение в повседневной жизни и быте людей



# Домашнее задание

- § 1.с. 8-14, вопросы, задания (История России)
- § 1.с. 6-15, вопросы, задания, таблицы (История Нового времени)
- КК – с.2-3 зад. 1-6 (История Нового времени)