




15 апреля – 5 июня

**Дни защиты
окружающей среды
от экологической
опасности**

**18-22 апреля – Дни заповедников
и национальных парков**

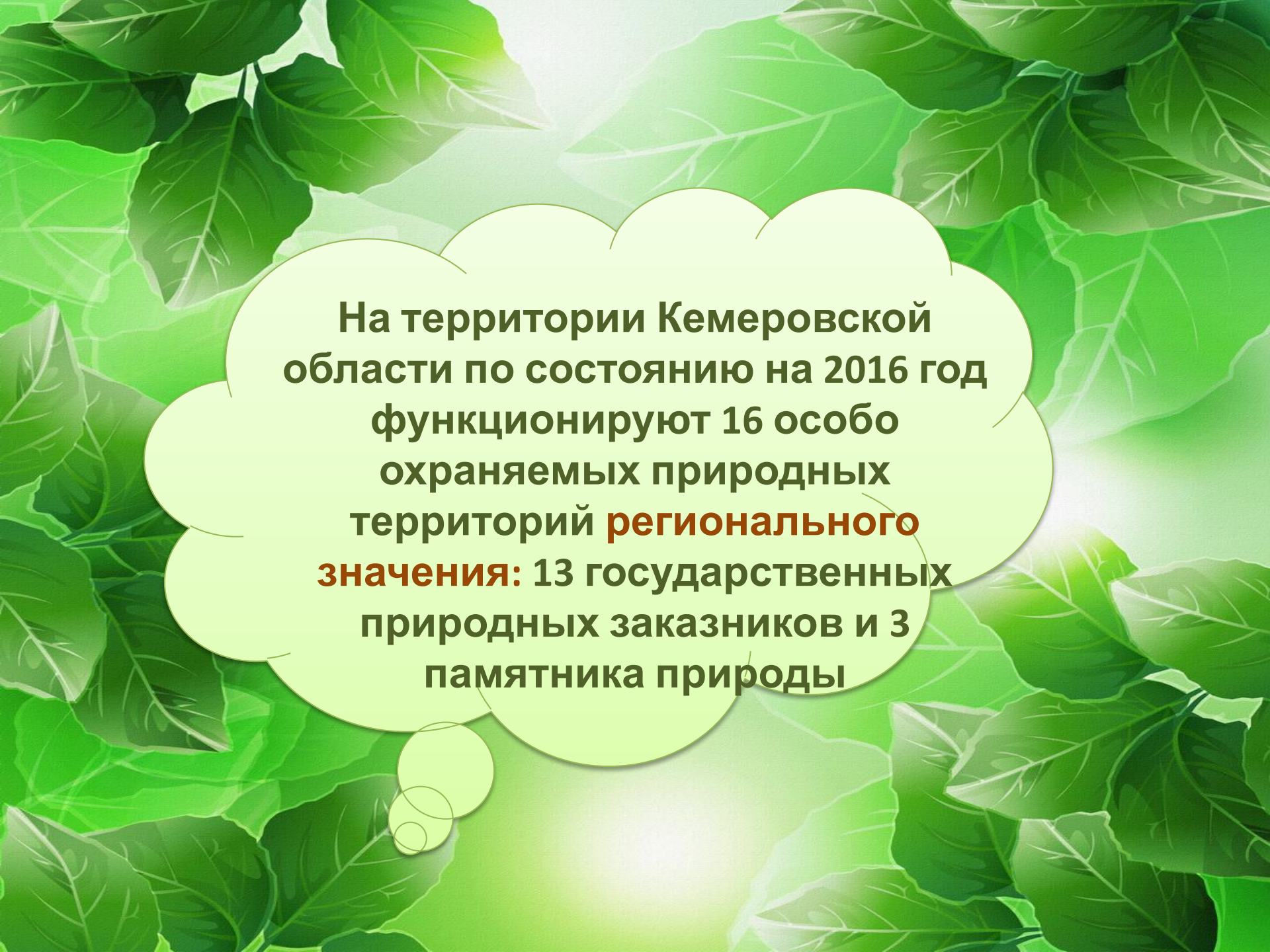
**18 мая – международный День
музеев**



**ГКУ «Дирекция ООПТ
КО**

**Особо охраняемые
природные территории
регионального
значения Кемеровской
области**

Кемерово, 2016

The background consists of a dense pattern of green leaves in various shades, from light lime green to dark forest green. A large, white, cloud-like thought bubble with a thin black outline is centered on the page. Inside this bubble, there is text. Below the main bubble, there are three smaller, overlapping circles of varying sizes, also in white with black outlines, arranged in a descending staircase pattern.

На территории Кемеровской области по состоянию на 2016 год функционируют 16 особо охраняемых природных территорий **регионального значения**: 13 государственных природных заказников и 3 памятника природы



СОСНА СИБИРСКАЯ

Памятник создан в 2013 г.

Расположен в
городе Берёзовский

Возраст сосны 106 лет.

Высота 18 м.
Обхват ствола 3 м.
Диаметр ствола 86 см.




КУЗЕДЕЕВСКИЙ

Памятник создан в 2013 г.

Расположен вблизи
поселка Кузедеево


Площадь 15 га.

ЖИВОПИСНЫЕ ЛЕДОПАДЫ
памятника природы
«Кузедеевский»



КАНДЫК
СИБИРСКИЙ

Памятник природы «ЧУМАЙСКИЙ БУХТАЙ»



«Чумайский Бухтай» представляет собой небольшую возвышенность (211,8 м н.у.) конусообразной формы вулканического происхождения, площадь 4 га. Флора высших сосудистых растений территории Чумайского Бухтая содержит 345 видов высших сосудистых растений. Девять видов растений являются эндемиками юга Сибири. Одиннадцать видов занесены в Красную книгу Кемеровской области. На территории памятника природы зафиксировано 100 видов животных: 2 вида амфибий, 3 вида рептилий, 73 вида птиц и 22 вида млекопитающих. К редким видам встречающимся на территории ООПТ, отнесены, аполлон обыкновенный - внесен в Международную Красную книгу, Красную книгу РФ и в Красную книгу Кемеровской области, бархатница автономная - занесена в Красную книгу Кемеровской области.

Виды государственных заказников:

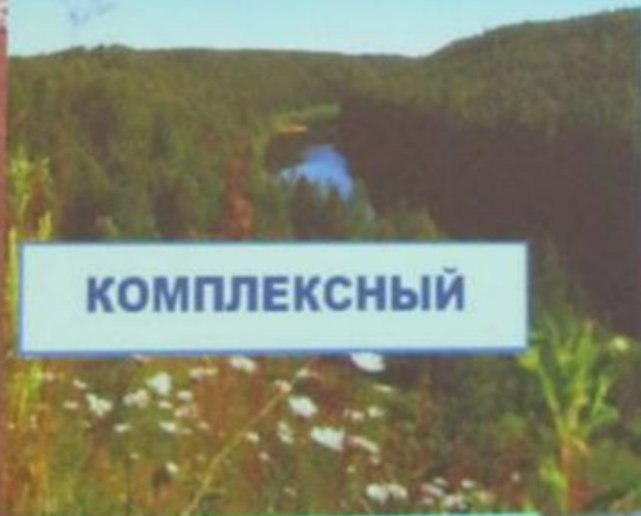
ГЕОЛОГИЧЕСКИЙ



БИОЛОГИЧЕСКИЙ



КОМПЛЕКСНЫЙ



ПАЛЕОНТОЛОГИЧЕСКИЙ

ГИДРОЛОГИЧЕСКИЙ



ГОСУДАРСТВЕННЫЕ ПРИРОДНЫЕ ЗАКАЗНИКИ:

- 1) Антибесский
- 2) Барзасский
- 3) Бельсинский
- 4) Бунгарапско-Ажендаровский
- 5) Горский
- 6) Караканский
- 7) Китатский
- 8) Нижне-Томский
- 9) Писаный
- 10) Салтымаковский
- 11) Салаирский
- 12) Раздольный
- 13) Чумайско-Иркутяновский



Б
О
Б
Р


Р
Е
Ч
Н
О
Й

«АНТИБЕССКИЙ» (1964 г.)

«БУНГАРАПСКО-АЖЕНДАРОВСКИЙ» (1964г.)


«КИТАТСКИЙ» (1964 г.)

«БАРЗАССКИЙ» (1972 г.)



ЛОСЬ

«ПИСАНЫЙ» (1966 г.)
«САЛТЫМАКОВСКИЙ» (2000 г.)
«САЛАИРСКИЙ» (2000 г.)
«РАЗДОЛЬНЫЙ» (2000 г.)



КОСУЛЯ

«РАЗДОЛЬНЫЙ» (2000 г.)

**М
А
Р
А
Л**



«ЧУМАЙСКО-ИРКУТЯНОВСКИЙ» (1964 г.)



БЕЛАЯ И СЕРАЯ КУРОПАТКИ

**Г
Л
У
Х
А
Р
Ь**



ТЕТЕРЕВ

«ГОРСКИНСКИЙ» (1985 г.)



ГОРНОСТАЙ



КОЛОНОК



СОБОЛЬ

«БЕЛЬСИНСКИЙ» (1979 г.)

С
У
С
Л
И
К

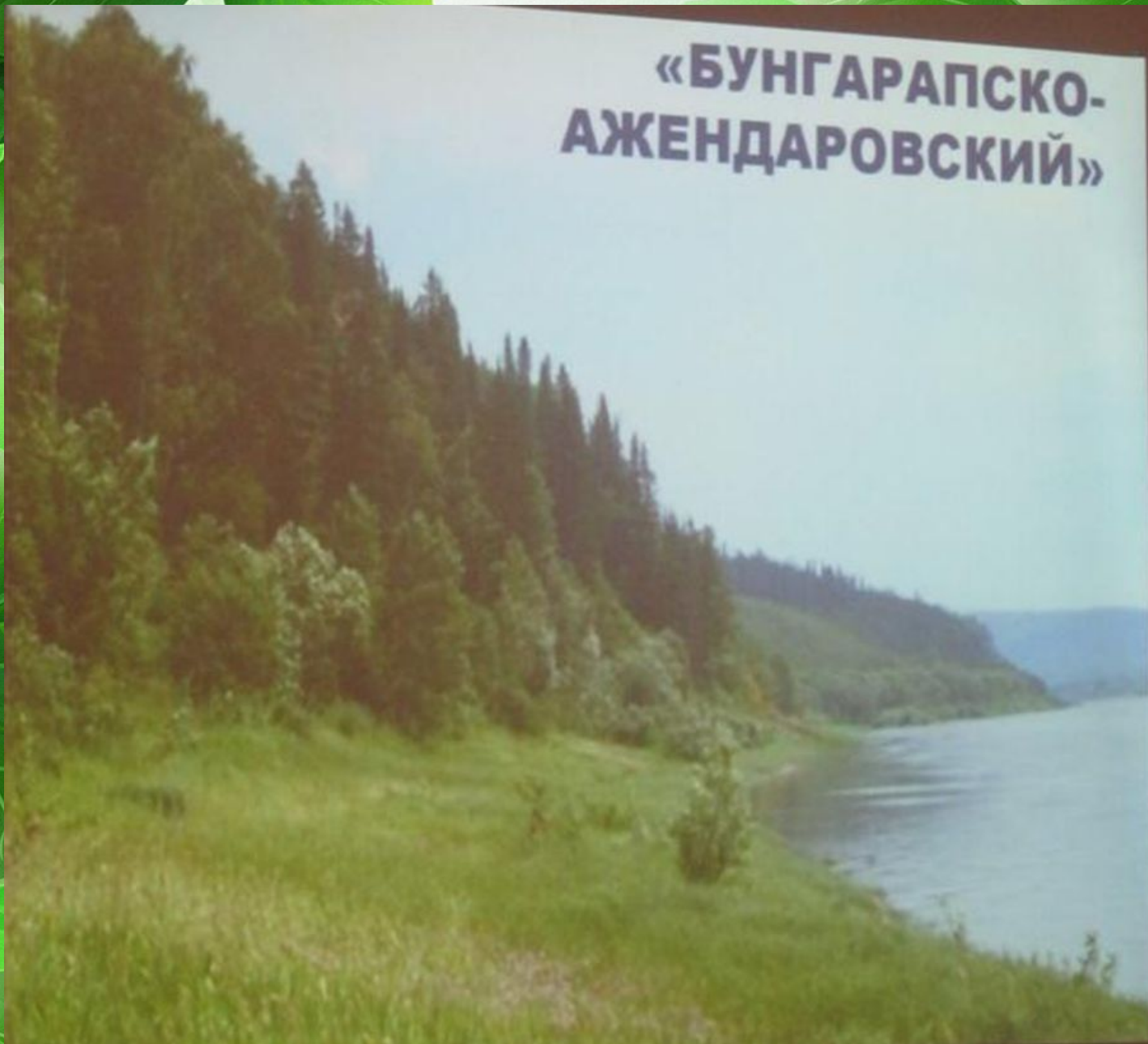
К
Р
А
С
Н
О
Щ
Е
К
И
Й

ЛЕСОСТЕПНОЙ
СУРОК



«КАРАКАНСКИЙ» (2012 г.)

**«БУНГАРАПСКО-
АЖЕНДАРОВСКИЙ»**



«КИТАТСКИЙ»

