

МОУ Подозёрская средняя
школа
Комсомольский район
Ивановская область

Франци

Исследовательский

проект
Я

2009

ГОД

Цели проекта

Создать электронную презентацию о Франции

Задачи проекта

Собрать, проанализировать,
систематизировать
информацию и наглядный материал по теме

Сроки реализации проекта

Январь _____ года



Основные




данные
Географическое



Природные



Из истории



Франции
Достопримечательно



Столи





Знаменитые



люди

Использованная литература



Французская Республика



Площадь – 551,6 тыс. км²

Численность населения – 58 млн. человек (1998)

Государственный язык – французский

Столица – Париж (2,1 млн. жителей, 1990)

Государственный праздник – День взятия Бастилии (14 июля, с 1789 г.)

Денежная единица – евро


Член ООН с 1949 г. Входит в Совет Европы и НАТО с 1949 г.,
в Европейский союз – с 1957 г.

Президент Франции – Николя Саркози



Франция занимает крайнюю западную часть Европейского материка. Имеет сухопутные границы с Испанией, Италией, Швейцарией, Германией и Бельгией. На севере отделена от Англии неширокими проливами Ла-Манш и Па-де-Кале. На западе омывается водами Бискайского залива Атлантического океана, а на юге - Средиземным морем. Франция имеет владения в Америке, Африке и Океании. Важнейшие из них – «заморские департаменты территории»: Гвиана, Гваделупа, Мартиника, Реюньон, Новая Каледония, Французская Полинезия.








Франция отличается разнообразием природных условий.

Вдоль побережья Атлантического океана от Пиренеев до Бельгии широкой полосой тянутся низменности. Почти 1/7 территории Франции занимает Центральный массив - самый обширный из горных районов страны.

На северо - востоке расположены Арденны, на западе - Армориканский массив, на востоке – Вогезы. Наиболее высокие горы – Пиренеи, Альпы и Юра – находятся на границах Франции. Крупнейшие реки – Сена, Рона, Луара, Гаронна



В древности эту территорию населяли галлы (кельты), отсюда и её древнее название **Галлия**. К середине I в. До н.э. завоёвана Римом, с конца V в.- основная часть Франкского государства. В X в. Страна стала называться **Францией**. Централизация государства завершилась во второй половине XV в., при Людовике XI. Феодально – абсолютистскую систему ликвидировала Французская революция 1789 – 1794 гг. В 1792 г. учреждена республика. Существование республиканского строя несколько раз прерывалось, затем вновь восстанавливалось. В результате во Франции последовательно сменилось 5 республик (1792, 1848, 1870, 1945, 1958).



**Франция насчитывает
22 региона
(провинций)**



Лазурный
берег.
г.Ницца.



Горы
Пиренеи



Версал

ь



Замок
Монсегюр



Собор
Богоматери
в Амьене



Замок
Шамбор




Аббатство
Сен -

Мишель



Горы Альпы





Париж вырос на месте поселения галлов – Лютеции, в 3—4 веках нашей эры. Сейчас это остров Сите в центре города. С 497 он попал под власть франков. С 987 Париж— столица Французского королевства.

Архитектурный облик **Парижа** складывался на протяжении многих веков, сочетая в себе черты разных стилей, но сохраняя художественную цельность.



Достопримечательности

Парижа


Эйфелева



Научный
Городок
Ла Вийет



Музей
Лувр



Собор Парижской
Богородицы



Триумфальная
Арка



Университет
Сорбонн



Естествоиспытатель
Жак-Ив Кусто




Актриса Фанни Ардан
Режиссёр Франсуа Трюффо



Актёр
Жерар Филип



Актёр
Пьер Ришар



Актёр
Луи де Фюнес



Певица
Эдит Piaф



Актёр
Ален Долон



Президент
Франции в
1959-1969гг.

Шарль де Голль

