



- ▶ Есть два разряда путешествий.
- ▶ Один - пускаться с места вдаль,
- ▶ Другой - сидеть себе на месте.
- ▶ Листать обратно календарь.











# Географическое положение Северной Америки.





- ▶ Северная Америка- волшебный материк,
- ▶ Как много интересного он в себе таит:
- ▶ На востоке- равнины, на западе- горы,
- ▶ Есть там реки, моря и озёра.
- ▶ Есть туманы, дожди и снега,
- ▶ На севере- холод, на юге- жара.
- ▶ Как много удивительного хранит эта земля:
- ▶ Есть гейзеры, вулканы, свирепствуют торнадо,
- ▶ Бушует Ниагара, всех удивляет Колорадо...

# Задача урока

- ▶ Нам нужно изучить особенности географического положения, историю исследования материка и разнообразие природы Северной Америки.



# *Самое – самое в Северной Америке.*



Самый большой остров



Самый глубокий каньон Гранд-каньон



Самая длинная пещера



Самая крупная система озер














# Внутренние воды материка.











Бизон.



Олень-карибу.



Скунс.

Росомаха.



# История открытия и исследования материка.



- Л. Эриксон 1000 г.
- Х. Колумб 1492-98гг.
- Д. Кабот 1497 г.
- Э. Картес 1524 г.
- В. Беринг и А. Чириков 1741 г.
- М. Льюис и У. Кларк 1805 г.
- А. Маккензи 1843 г.
- Р. Амундсен 1905 г.

