

Республика Польша



Rzeczpospolita Polska

Флаг и герб Польши.



Общие сведения.

- Территория страны 312 679 кв. км (69-я в мире и девятая в Европе).
- Численность населения — **38 млн человек** (33-я в мире).
- Средняя плотность населения составляет **328 человек на км²**.
- Датой создания первого польского государства считается **966 год**.

Количество городское население
– **61%**.

Официальный язык– **польский**.

Официальной денежной
единицей страны является
злотый.

Столица – **Варшава**.



История Польши

Датой создания первого польского государства считается 966 год.

Польша стала королевством в 1025 году, а в 1569 объединилась с Великим Княжеством Литовским.

В 1795 году в результате трёх разделов, когда территория была разделена между Пруссией, Австрией и Россией, Польское государство перестало существовать.

Польша вновь обрела независимость в 1918 году после Первой мировой войны, но в 1939 году была оккупирована нацистской Германией.

После войны Польша стала социалистической республикой, зависимой от СССР.

В 1989 году произошли изменения в политической системе, переход к рыночной экономике.

Польша занимает
территорию

312 679 км²,

по этому показателю
страна находится на
69-м в мире и 9-м в
Европе.

Численность
населения **38 млн**
человек (33-я в мире).

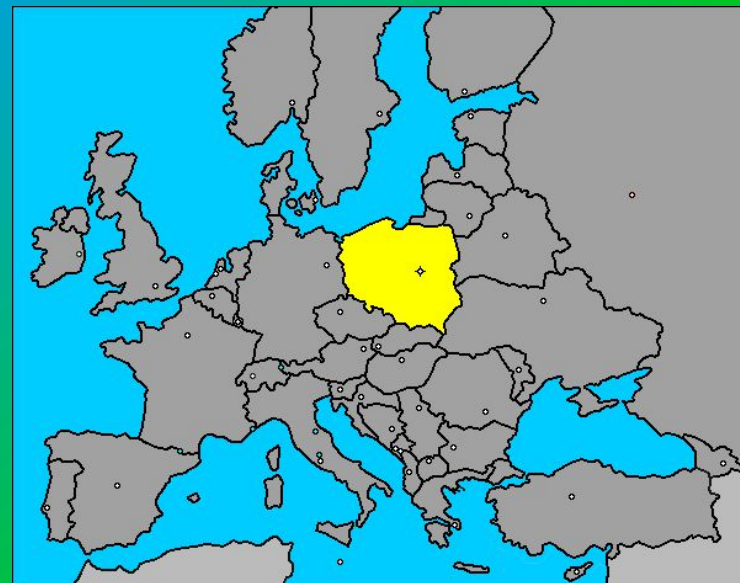
Страна разделена
на **16 воеводств**,
которые в свою
очередь делятся на
повяты (уезды)
и гмины (волости).



Государственное устройство.

- Республика Польша является государством с республиканским строем.
- Государственные законодательные органы – сейм и сенат.
- Сейм состоит из 460 депутатов, избираемых на четырехлетний срок.
- В состав сената входят 100 депутатов, которые избираются на срок полномочий сейма.
- Исполнительную власть представляют президент и совет министров.
- Глава государства – президент, избирается на 5 лет путем всеобщих выборов.

- На севере омывается **Балтийским морем**, на западе граничит с **Германией**, на юго-западе с **Чехией**, на юге со **Словакией**, на юго-востоке с **Украиной**, на востоке с **Белоруссией**, на северо-востоке с **Литвой** и **Россией** (Калининградской областью). Кроме того, Польша через экономическую зону в Балтийском море граничит с зонами **Дании** и **Швеции**.



Рельеф

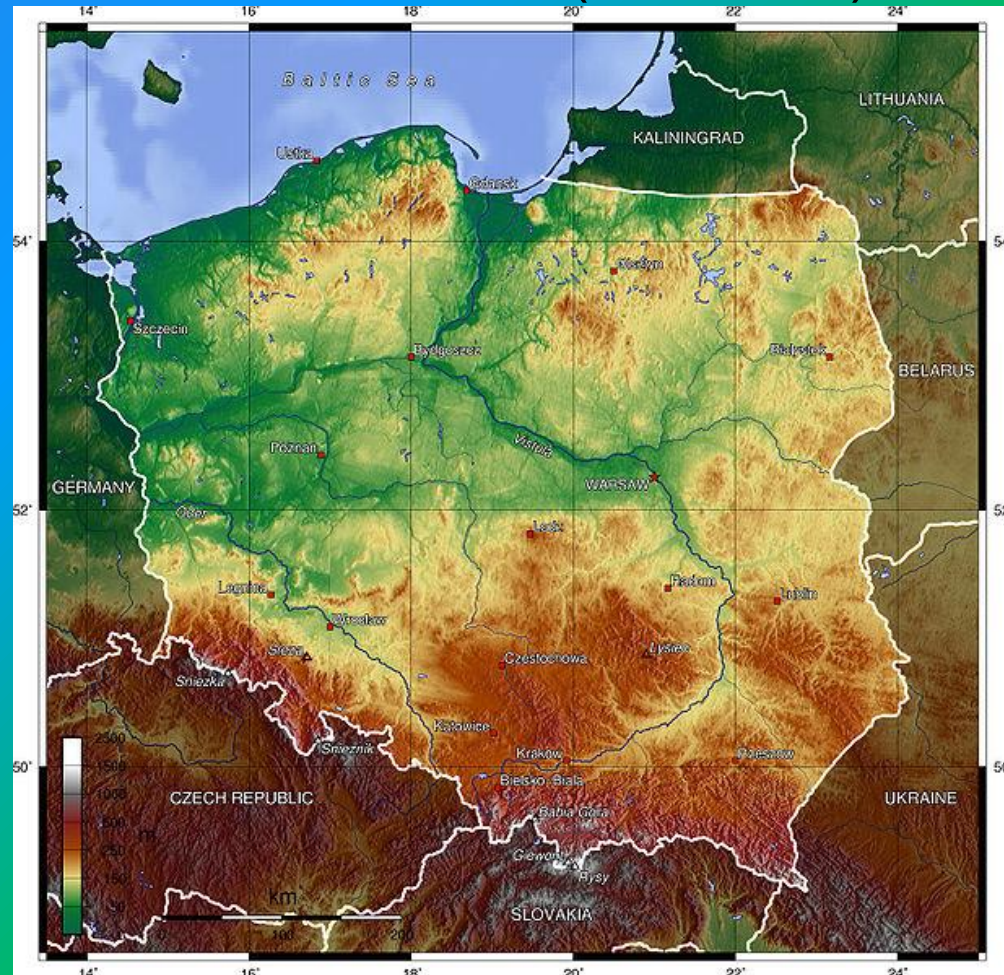
На севере и западе Польши располагаются низменности, занимающие свыше 3/4 площади страны.

На юге и юго-востоке они сменяются Силезско-Малопольской возвышенностью с невысокими (до 600 м)

Свентокшискими горами и в основном плоской Люблинской возвышенностью.

Еще южнее находятся хребты Судет и Карпат, по которым проходит южная граница Польши.

Самая высокая точка Польши - пик Рысы (2499 м), относящийся к Карпатам.



Климат

Климат умеренный, с севера на юг переходящий от морского к континентальному с мягкими (холодными в горах) зимами и тёплым (в горах — прохладным) летом. Самым холодным районом Польши считается северо-восточный регион, а самым теплым — юго-западный.

Средние температуры января от -1 до -5 °С (в горах до -8 °С), июля $17—19$ °С (в горах до 10 °); осадков $500—800$ мм на равнинах; в горах местами свыше 1000 мм в год.



Реки

99,7% занимает бассейн Балтики

Самые большие реки Польши: **Висла** (Wisla) и **Одра** (Odra).

Висла и Одра вместе со своими притоками имеют самые большие бассейны (соответственно 54,0% и 33,9% поверхности Польши).

Висла и Одра и крупнейшие их горные притоки берут начало в Карпатах и Судетах.



Знаете ли Вы, что возле польского города Вонгровец две реки **Велна** и **Нельба** пересекаются строго под прямым углом. А воды их, нисколько не смешиваясь, после этого текут своими руслами дальше. Секрет такого уникального явления заключается в различиях температур воды в этих реках, разных скоростях и уровнях течений. Неоднократно здесь ставили эксперименты. В Велну наливали красную краску, а в Нельбу — синюю. И в месте пересечения речек краски не смешивались: красная бежала в свое русло, а синяя — поверх красной — в свое.



Озёра

Край мазурских озер - «Зеленые легкие Польши».

В этом регионе много лесов, здесь расположены два крупнейших озера Польши: Снярдвы (114 кв. км) с его восемью островами и Мамры (104 кв. км) с его 33 островами в 180 км от берега.

Самое глубокое озеро - Ханча, самое длинное озеро - Езерак. Многие озера соединены реками и каналами.



kurs na
Giżycko



Население

- Население Польши составляет — **38,678 млн.** человек
- Современная Польша — одна из самых **моно**национальных государств мира.
- Около 97% населения Польши являются этническими поляками и говорят на польском языке.
- Поляки – самый многочисленный западнославянский народ
- Польша находится в восьмерке самых густонаселенных стран Европы.



Религия

89,9 % граждан Польши являются **католиками** по вероисповеданию,
всего 1,3 % — православные христиане,
0,3 % — протестанты



Экономика.

- Правительство Польши планировало к 2012 году отменить злотый и ввести в стране евро. Но как заявляет член Совета по политике Национального банка Польши: «Польша, видимо, не будет иметь евро ранее 2014—2015 годов».
- Польша — индустриально-аграрная страна.
- У польской экономики есть и свои слабые стороны. В первую очередь это относительно высокая, по меркам Евросоюза, безработица.
- Сельское хозяйство страдает от отсутствия инвестиций, обилия мелких хозяйств и избыточного персонала.

Полезные ископаемые

- Польша – страна, богатая полезными ископаемыми, один из мировых лидеров по запасам **каменного и бурого угля**, медных руд, цинка и олова.
- В стране имеются месторождения серы и **естественных строительных материалов**.
- С незапамятных времен Польша славилась запасами и добычей **янтаря**.



В средние века большую роль играла добыча **каменной соли** в краковских копях (месторождения Бохня и Величка)



Янтарь



Поваренная соль



Каменный уголь

В Польше ведется добыча:

1. Каменного и бурого угля (Верхне-Силезский бассейн)
2. Природного газа (незначительные объёмы)
3. Серы;
4. Поваренной соли;
5. Руды, меди, цинка;
6. Лесозаготовки;
7. Янтаря.

Производство

Основными отраслями специализации являются:

1. Машиностроение
2. Чёрная и цветная (крупное производство цинка) металлургия
3. Химическая
4. Текстильная и швейная
5. Цементная
6. Производство фарфора и фаянса
7. Производство спортивных товаров (яхты, палатки и др.).



Сельское хозяйство.

- В Польше высокоразвитое сельское хозяйство. В сельском хозяйстве преобладает растениеводство. Главные зерновые культуры — рожь, пшеница, ячмень, овёс.
- Польша — крупный производитель сахарной свёклы (свыше 14 млн тонн в год), картофеля, капусты. Важное значение имеет экспорт яблок, клубники, малины, смородины, чеснока, лука.
- Ведущая отрасль животноводства — свиноводство; молочно-мясное скотоводство (Польша — один из крупнейших в Европе поставщиков яиц); пчеловодство. Морское рыболовство и оленеводство.
- Птицеводство и овцеводство распространено на юге страны.

Hortex - один из крупнейших мировых производителей замороженных овощей и фруктов.

- деятельность компании сосредоточена на двух основных областях: производстве соков и напитков и производстве замороженных овощей и фруктов; третьим существенным видом деятельности является производство концентрата фруктовых соков.
- Продукция производится на 3 современных перерабатывающих заводах (в городах Рыки, Скерневице и Пшисуха под г. Радом).



Транспорт.

- Главными морскими портами страны являются Гданьск, Щецин, Свиноуйсьце, Гдыня, Колобжег.
- Протяжённость железных дорог в стране 26 644 км. Железнодорожные перевозки по стране осуществляет компания «Польские государственные железные дороги».
- Имеется 13 аэропортов.
- Польша занимает одно из ведущих мест в мире по производству рыболовных судов, товарных и пассажирских вагонов, дорожных и строительных машин, промышленного оборудования и др.






Warszawa

Варшава – столица Польши





Краков *Kraków*

Полное название —
*Столичный королевский
город Краков*
(*Stołeczne Królewskie
Miasto Kraków*)
город на левом берегу
Вислы

Второй по населению город
Польши после Варшавы
Административный центр
Малопольского воеводства
.Богат историческими
памятниками,
центр города занесён
в список всемирного наследия
ЮНЕСКО.

Один из крупнейших научных,
культурных и экономических
центров Польши,
популярное место туризма.



Соляные копи «Величка»

- ❖ В 10 километрах от Кракова, в районе небольшого города Величка, находятся глубокие соляные шахты, построенные более 700 лет назад. Система камер и тоннелей, выдолбленных в соли, занимает 300 километров и 9 уровней; самый глубокий уровень находится в 327 метрах под землей.
- ❖ На глубине 135 метров создан санаторий для аллергиков, в котором можно остаться на ночь. Анфилада из пары десятков камер-пещер на первых трех уровнях превращена в музей и открыта для публики. Вместо ожидаемых промышленных камер посетителей проводят по декорированным комнатам, все убранство которых, включая скульптуры и алтари в капеллах, сделано из соли. Весь комплекс входит в список Всемирного наследия ЮНЕСКО.
- ❖ Экскурсии длятся в среднем три часа при температуре 14 градусов. Можно заказать тур на русском языке. Однако о покупке билета лучше позаботиться заранее.



Словинский парк

Один из двух приморских национальных парков в Польше, расположен на расстоянии примерно 115 км на северо-запад от Гданьска.

Особенностью Словинского парка являются движущиеся дюны, которые достигают высоты нескольких десятков метров и являются одними из крупнейших в Европе. Каждый год они передвигаются на 3-10 м. Происходит это из-за того, что ветер постепенно переносит частички песка с места на место. Летом это место напоминает Сахару, зимой – Арктику. Массы песка создают неповторимые образы. В самых высоких точках парка есть наблюдательные пункты, откуда открывается прекрасный вид на дюны и на Балтику. А особенно интересно в парке во время осенних штормов – тогда можно услышать «песню» дюн, которую издает переносимый ветром песок. А огромные горы песка создают иллюзию пейзажа сахарских эргов. Тут можно увидеть даже песчаную бурю. Так же как и в настоящей пустыне, собираясь на прогулку по Словинскому национальному парку на несколько часов, необходимо позаботиться о солидном запасе воды. Благодаря необычайной природной разнородности, Словинский национальный парк в 1977 году был включен в список биосферных заповедников ЮНЕСКО.



Свободзин

Статуя Христа Царя



Высота - 53 метра.
На сегодняшний день считается самой высокой статуей Христа в мире и расположена близ города Свободзин.

Интересные факты

- ❖ В Польше насчитывается более 100 университетов.
- ❖ Футбол в Польше является самым популярным видом спорта.
- ❖ Леса занимают почти треть Польши. Более 50% всей территории занимает сельское хозяйство.
- ❖ Интересный факт, что в одном селе Польши можно увидеть новейшие машины для обработки земли, а в соседнем селе процесс обработки остался таким же как и 200 лет назад. Примером служит вспашка земли запряженным конем. Такой контраст объясняется тем, что такой устаревший способ обработки земли является для многих обычным хобби!
- ❖ В Польше есть только одна пустыня - под названием Блендовская.
- ❖ Поляки выиграла 17 Нобелевских премий (по наше время), в том числе 4 премии мира и 5 Нобелевских премий в области литературы.



**Спасибо за
внимание!**

Вопросы для проверки знаний:

- 1. Какое место по численности населения Польша занимает в мире?**
- 2. Денежная единица Польши?**
- 3. От какой страны зависела Польша после Второй Мировой войны?**
- 4. На какие территории делится Польша?**
- 5. Государственные законодательные органы Польши?**
- 6. Две самые большие реки Польши?**
- 7. Что означает фраза «Польша – мононациональное государство»?**
- 8. Какие экономические проблемы испытывает Польша?**
- 9. Какая область экономики Польши высокоразвита?**
- 10. Какие достопримечательности Польши Вам запомнились?**