

Центральный экономический район



Центральный ЭР



- Площадь, занимаемая районом, равна 482 399 км², что составляет 2,82 % территории России.
- Численность – 32,1 млн человек, что составляет 21,7 % от всего населения Российской Федерации. Плотность населения – 65 чел./км².

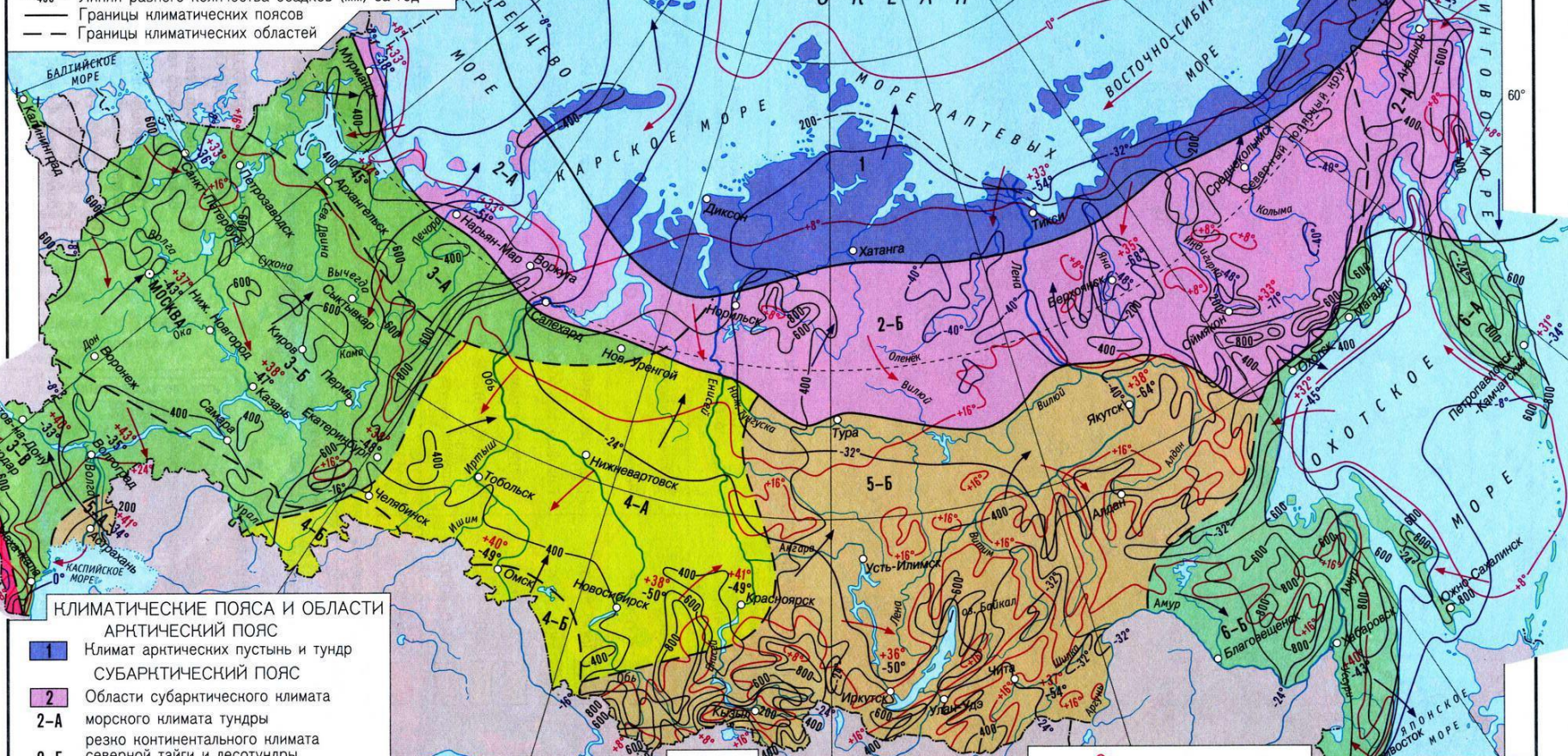
КЛИМАТИЧЕСКАЯ КАРТА

ТЕМПЕРАТУРА ВОЗДУХА В ГРАДУСАХ ЦЕЛЬСИЯ

- +8°— Изотермы июля
- +33°— Абсолютный максимум температуры
- 8°— Изотермы января
- 71°— Абсолютный минимум температуры

ПРЕОБЛАДАЮЩЕЕ НАПРАВЛЕНИЕ ВЕТРА

- в июле
- ← в январе
- 400— Линии равного количества осадков (мм) за год
- Границы климатических поясов
- Границы климатических областей



КЛИМАТИЧЕСКИЕ ПОЯСА И ОБЛАСТИ

АРКТИЧЕСКИЙ ПОЯС

1 Климат арктических пустынь и тундр

СУБАРКТИЧЕСКИЙ ПОЯС

2 Области субарктического климата

2-А морского климата тундры

2-Б резко континентального климата северной тайги и лесотундры, в горах – горной тундры

УМЕРЕННЫЙ ПОЯС

3 Области умеренно континентального климата

3-А тайги с избыточным увлажнением

3-Б смешанных лесов и лесостепей с достаточным увлажнением

3-В степей с недостаточным увлажнением

4 Области континентального климата

4-А тайги и лесостепей с достаточным увлажнением

4-Б степей с неустойчивым увлажнением

5 Области резко континентального климата

5-А сухого климата полупустынь

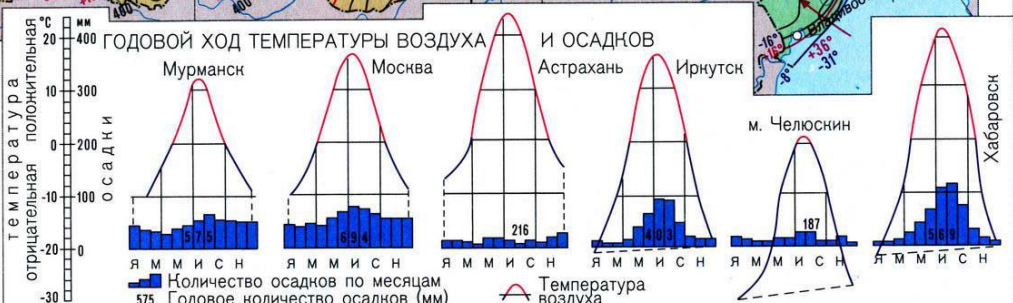
5-Б тайги с неустойчивым увлажнением

6 Области климата смешанных лесов Дальнего Востока

6-А морского

6-Б муссонного

7 Область высокогорного климата



- Территориальные ресурсы Центрального экономического района сравнительно невелики.
- Рельеф в основном равнинный, климат умеренно-континентальный. Климат позволяет выращивать зерновые и технические культуры, картофель, овощи, развивать садоводство и различные отрасли животноводства.
- Гидрографическая сеть представлена многочисленными реками и озерами. Основную водохозяйственную и транспортную функцию выполняют Волга и Ока.

Природные ресурсы

- Запасы топлива представлены Подмосковным бурогольным бассейном, который расположен на территории пяти областей: Тверской, Смоленской, Калужской, Тульской, Рязанской.
- В районе есть залежи торфа в Тверской, Костромской, Ивановской, Ярославской, Московской областях. Месторождения находятся в последней стадии разработки
- Разведаны нефтегазовые площади в Ярославской области

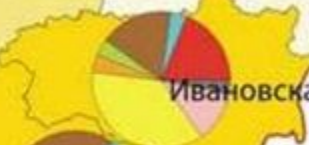
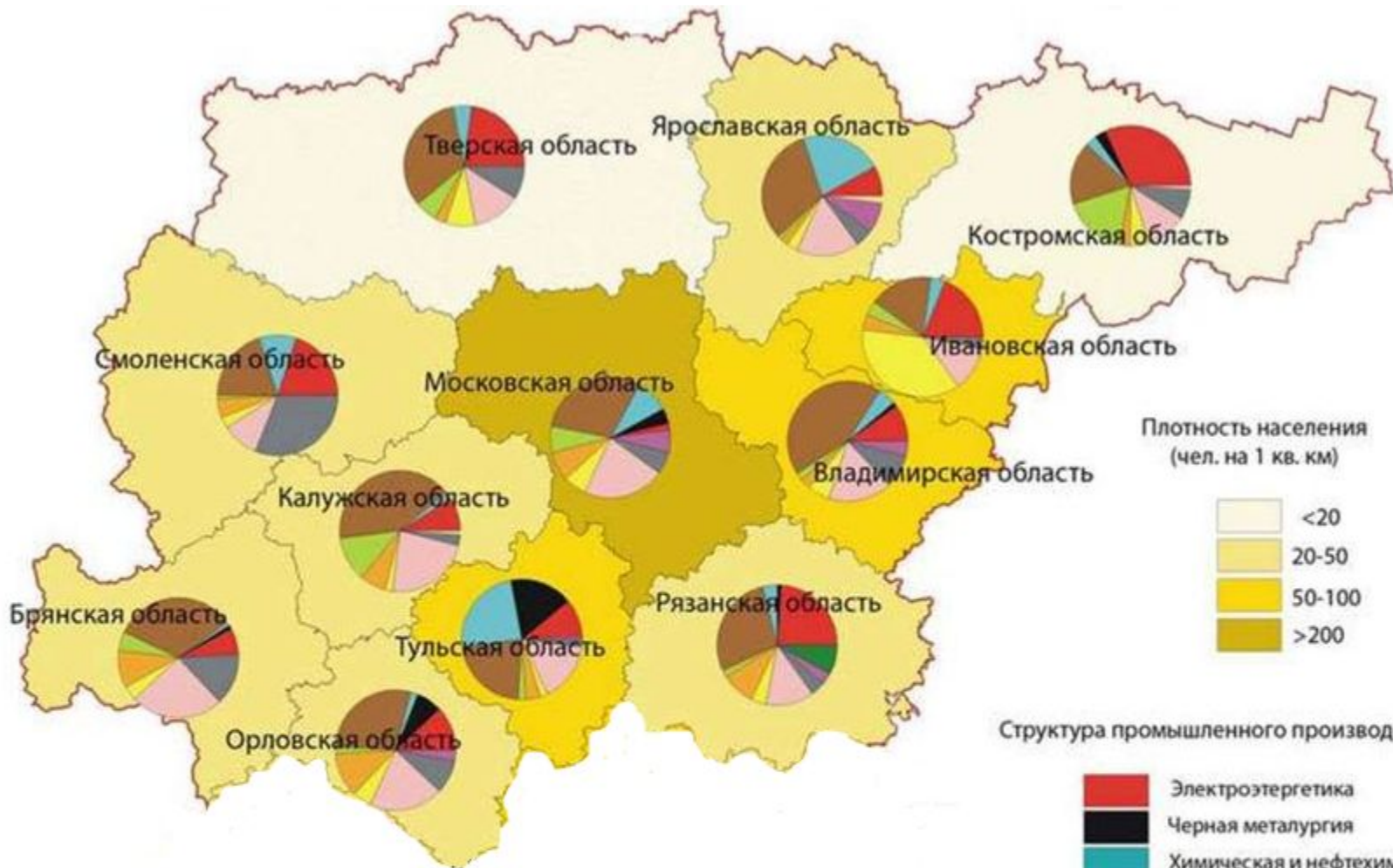
Природные ресурсы

- Из минерального сырья известны немногочисленные месторождения железных руд (Тульская и Орловская обла
- Агрономические руды представлены фосфоритами в Брянской (Полпинское месторождение), Московской (Егорьевское месторождение) областях.
- Цементное сырье, известняки, мергели имеются в Брянской, Московской, Рязанской, Орловской областях.
- В районе обнаружены залежи алмазов, месторождения редкоземельных металлов (Тульская и Орловская области).сти)

Человеческий потенциал

- Район, прежде всего благодаря расположенной в его пределах Москве, играл и играет главную роль в развитии культуры, подготовки квалифицированных кадров. Более высокий, чем в среднем по стране, уровень занятости трудовых ресурсов в непроизводственной сфере обусловлен ролью, которую ЦЭР играет в развитии науки, культуры и подготовке специалистов.


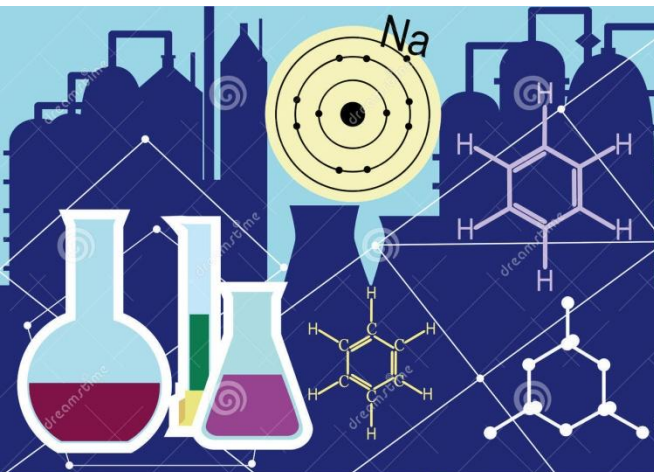




- Ведущая отрасль рыночной специализации — высокоразвитое многоотраслевое машиностроение, которое специализируется на производстве автомобилей, станков, инструментов, приборов, электротехнического оборудования для легкой и пищевой промышленности.
- Главное место в машиностроении принадлежит транспортному машиностроению, которое представлено производством автомобилей, тепловозов, вагонов и речных судов.

Отраслями специализации являются:

- химическая промышленность;
- текстильная промышленность ;
- полиграфическая промышленность;
- пищевая промышленность.



Сельское хозяйство Центрального района

- Выращиваются зерновые культуры, сахарная свекла, конопля, картофель, овощи и т.д. В районе развито молочно-мясное скотоводство, свиноводство, СТВО.



Внешняя экономика

Внешнеэкономический оборот ЦЭК = 356 млрд. долл. США

Экспорт превышает импорт на 48,9 млрд. долл. США.

г. Москва (88,5 процента экспорта и 75 процентов импорта района)

ВЭД: товарная структура

Экспорт: топливно-энергетические ресурсы, металлы и изделия



Импорт: машины, оборудование и транспортные средства, а также продукция химической промышленности.

