

ПРЕЗИДИУМ СОВЕТА ВЕТЕРАНОВ 33 АРМИИ

**ОТ МОСКВЫ
ДО БЕРЛИНА**

*Краткий очерк боевого пути 33 Армии
в годы Великой Отечественной войны
Советского союза
1941-1945 гг.*

(ПРИЛОЖЕНИЕ)












Составитель В. А. МОРОЗОВ

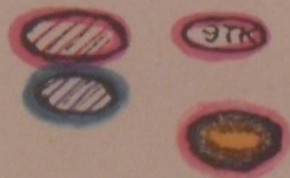
**МОСКВА
1989**

СОКРАЩЕННЫЕ НАИМЕНОВАНИЯ

А	- армия
абр	- артиллерийская бригада
ад	- " - дивизия
ак	- армейский корпус
ап	- артиллерийский полк
бр	- бригада
ВГК	- Верховный Главнокомандующий
вдбр	- воздушно-десантная бригада
ВДК	- воздушно-десантный корпус
гв	- гвардейский
иптабр	- истребительно-противотанковая арт. бригада
иптап	- истребительно-противотанковый арт. полк
кд	- кавалерийская дивизия
кк	- кавалерийский корпус
кп	- кавалерийский полк
мбр	- механизированная бригада
мк	- механизированный корпус
мебр	- мотострелковая бригада
мд	- " - дивизия
пд	- пехотная дивизия
сд	- стрелковая дивизия
ск	- стрелковый корпус
ТА	- танковая армия
тбр	- танковая бригада
тд	- танковая дивизия
УД.А	- ударная армия

УСЛОВНЫЕ ОБОЗНАЧЕНИЯ НА КАРТАХ.

	линия фронта
	линия жел. дороги
	вогосейная дорога
	разгран. линия между фронтами
	передислокация воинских частей
	наступательные операции советских войск / ромб - танковые части /
	равположение танковых частей
	наступательные операции войск противн.
	комтрудары и отступления их.
	уничтожение окруженных войск противника
	оборонительные рубежи и узлы



обороны противника
Районы сосредоточения советских войск
Районы сосредоточения войск противника
Районы расформирования армии



ЛИТОВСКАЯ ССР

ЛАТВИЙСКАЯ ССР

СХЕМА

БОЕВОГО ПУТИ 3-й АРМИИ В ГОДЫ ВЕЛИКОЙ ОТЕЧЕСТВЕННОЙ ВОЙНЫ 1941-1945 гг.

Схема №1

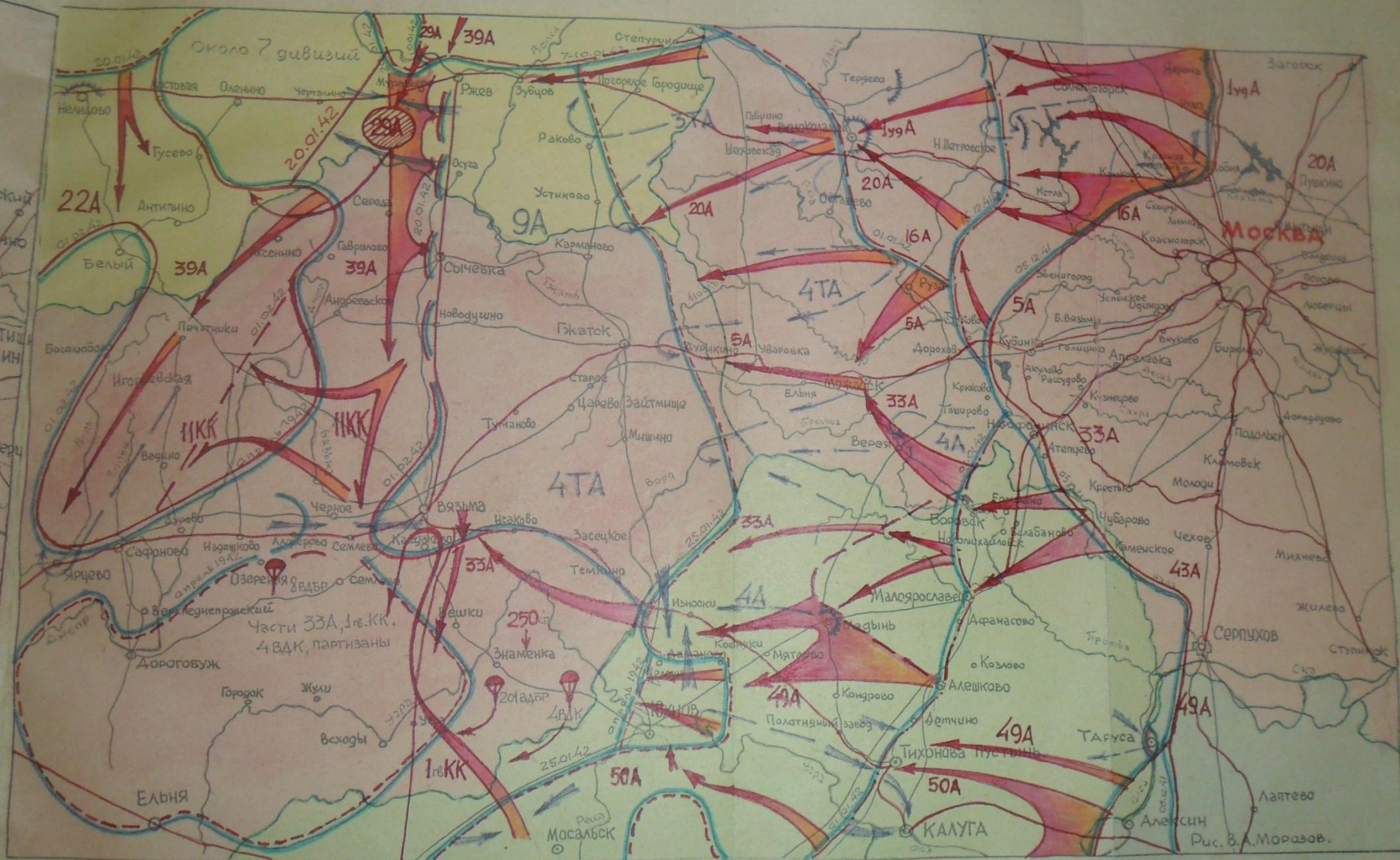
Рис. В.А. Морозов.



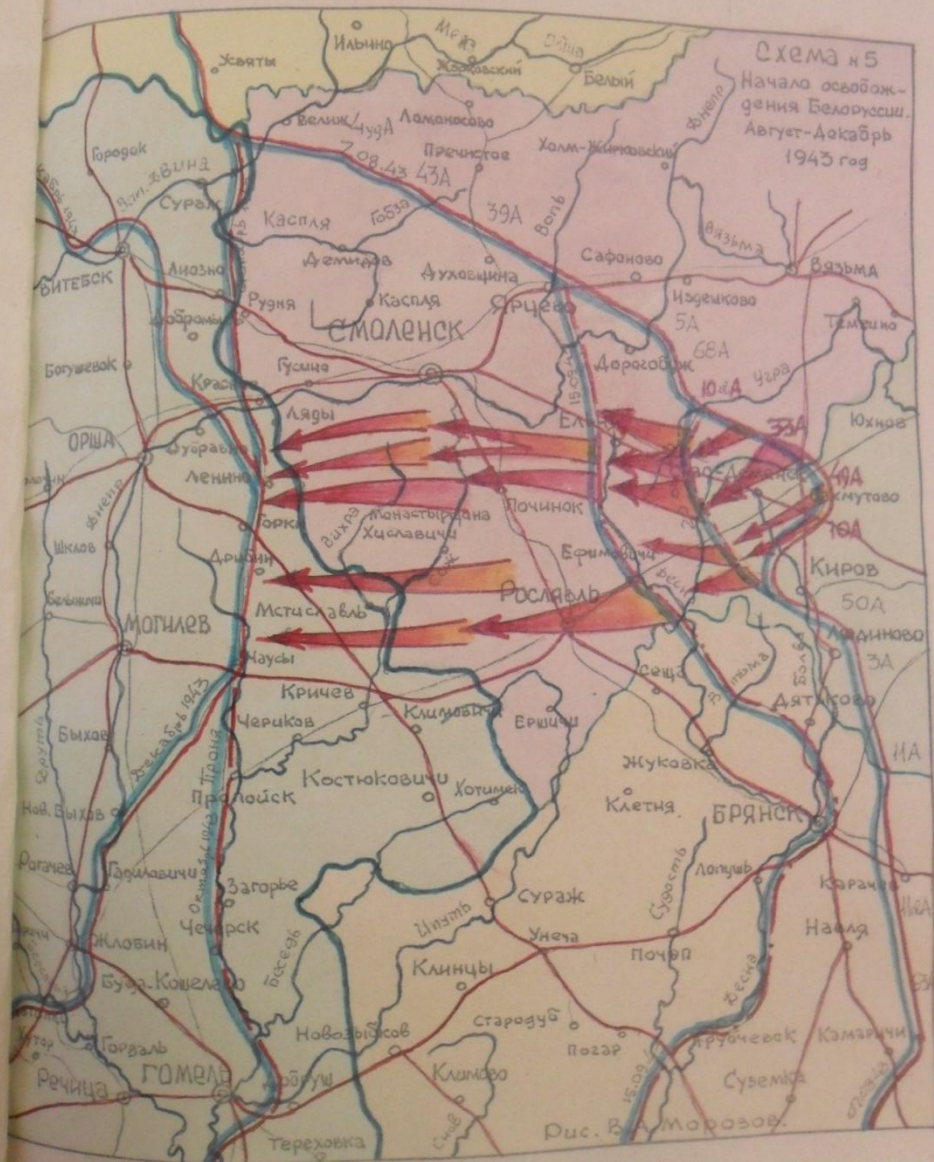
Схема 2. Оборона Москвы. 30 сентября - 5 декабря 1941 г.

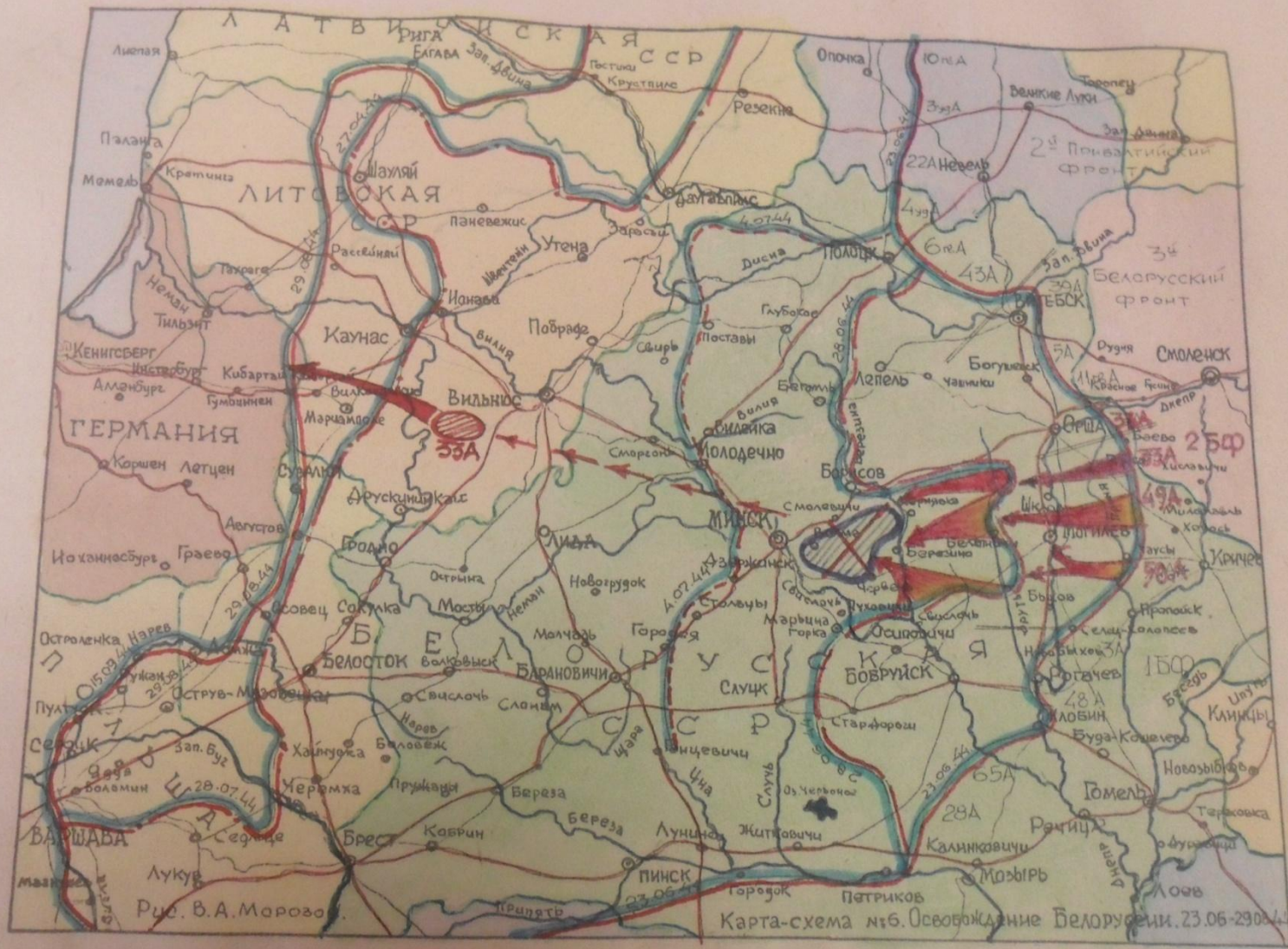


Карта-схема 3. Оборонительное сражение советских войск под Москвой (15.11-5.12.1941 г.).

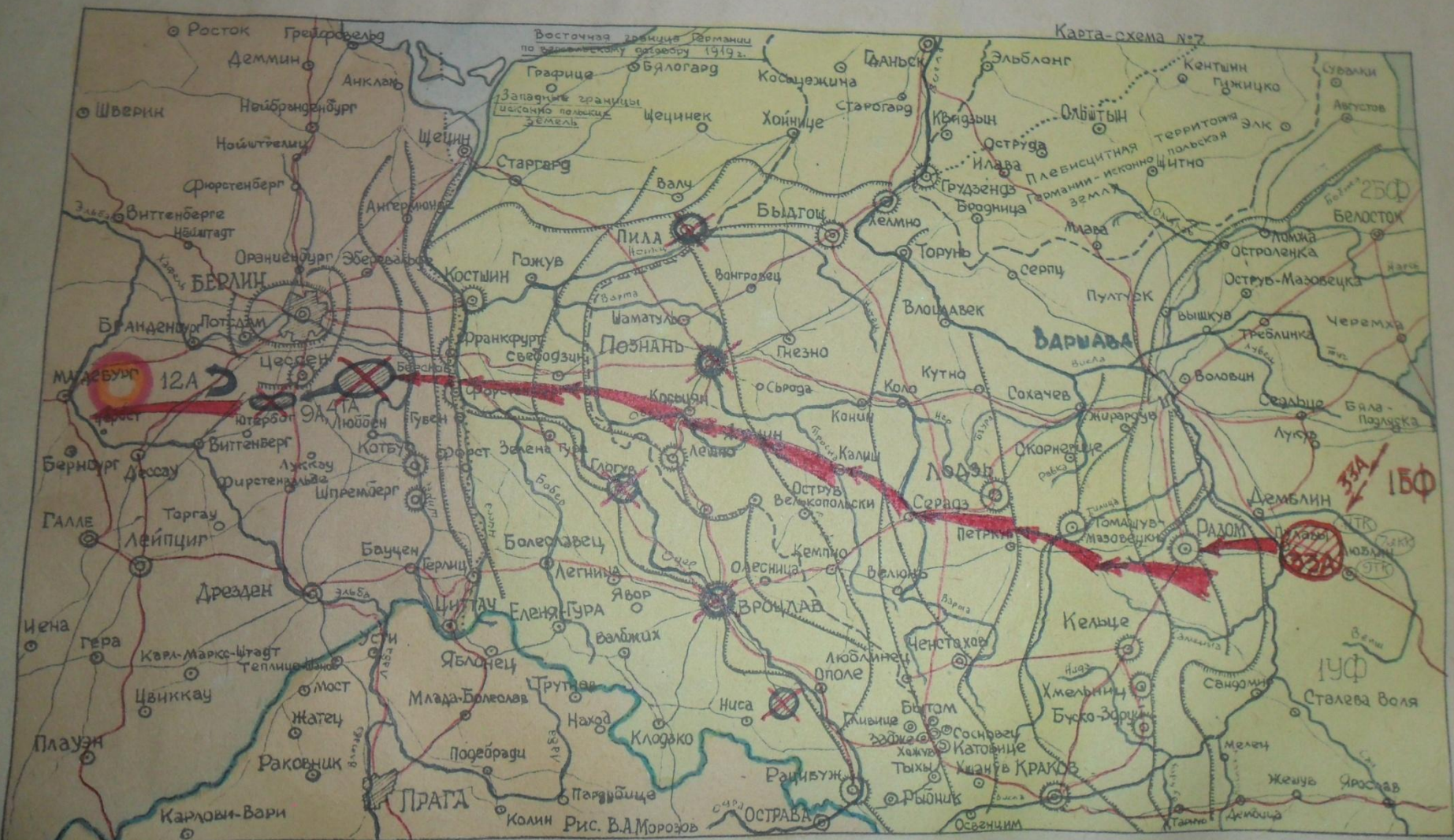


Карта-схема №4. Контрнаступление и общее наступление советских войск под Москвой. Декабрь 1941-апрель 1942 г.





Карта-схема № 6. Освобождение Беларуси. 23.06-29.08.44



Восточная граница Германии по Варшавскому договору 1919 г.
Западные границы Польши по Версальскому договору 1919 г.

Карта-схема №7

13А 15Ф

14Ф

Рис. В.А. Морозов

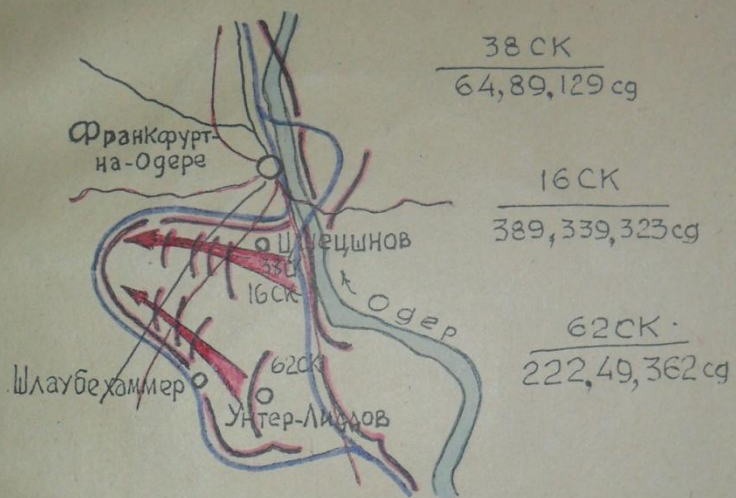


Схема 8. Плацдарм на Одере и его расширение.



Схема 9. Окружение франкфуртско-губенской группировки противника 19-25 апреля 1945 г.

Рис. В.А. Морозов

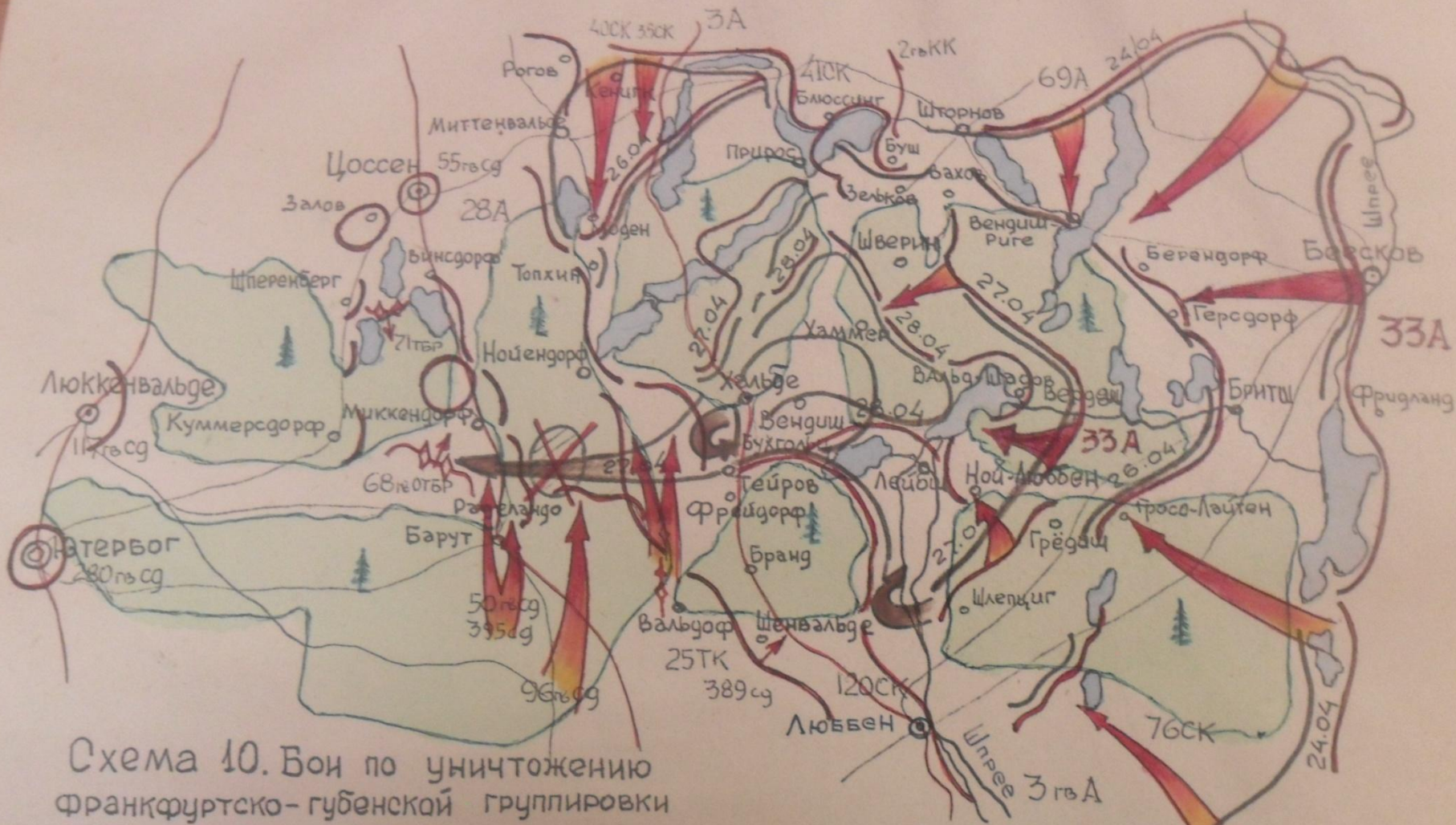


Схема 10. Бой по уничтожению Франкфуртско-губенской группировки немецких войск 26-28 апреля 1945 г.

Рис. В.А. Морозов.



Схема 11. Бои по уничтожению франкфуртско-губенской группировки немецких войск 29.04-1.05.1945г.

Рис. В.А. Морозов