Департамент культурного наследия города Москвы

Методические рекомендации по подготовке и согласованию документации по обеспечению сохранности объекта культурного наследия

Основные нормы законодательства при разработке разделов проектной документации об обеспечении сохранности объекта культурного наследия, выявленного объекта культурного наследия или о проведении спасательных археологических полевых работ либо проекта обеспечения сохранности объекта культурного наследия, выявленного объекта культурного наследия или плана проведения спасательных археологических полевых работ при проведении изыскательских, проектных, земляных, строительных, мелиоративных, хозяйственных и иных работ в границах территории объекта культурного наследия, выявленного объекта культурного наследия либо на земельном участке, непосредственно связанном с земельным участком в границах территории объекта культурного наследия, выявленного объекта культурного наследия
(далее – документация по обеспечению сохранности объекта культурного наследия)

Статья 5[1] Федерального закона от 25 июня 2002 г. № 73-ФЗ "Об объектах культурного наследия (памятниках истории и культуры) народов Российской Федерации" (далее – Федеральный закон от 25 июня 2002 г. № 73-ФЗ)

Статья 30 Федерального закона от 25 июня 2002 г. № 73-ФЗ*

Статья 36 Федерального закона от 25 июня 2002 г. № 73-ФЗ

Постановление Правительства Российской Федерации от 15 июля 2009 г. № 569 "Об утверждении Положения о государственной историко-культурной экспертизе"*

Постановление Правительства Москвы от 27 сентября 2017 г. № 723-ПП "Об утверждении Административного регламента предоставления государственной услуги города Москвы "Согласование разделов проектной документации об обеспечении сохранности объекта культурного наследия, выявленного объекта культурного наследия или о проведении спасательных археологических полевых работ либо проекта обеспечения сохранности объекта культурного наследия, выявленного объекта культурного наследия или плана проведения спасательных археологических полевых работ при проведении изыскательских, проектных, земляных, строительных, мелиоративных, хозяйственных и иных работ в границах территории объекта культурного наследия, выявленного объекта культурного наследия либо на земельном участке, непосредственно связанном с земельным участком в границах территории объекта культурного наследия, выявленного объекта культурного наследия"
(далее – постановление Правительства Москвы от 27 сентября 2017 г. № 723-ПП)

**при наличии воздействия проводимых работ на объект культурного наследия, выявленный объект культурного наследия*

Постановление Правительства Москвы от 20 августа 2012 г. № 414-ПП "Об особенностях организации археологических полевых работ на территории города Москвы" (далее – постановление Правительства Москвы от 20 августа 2012 г. № 414-ПП)

Приказ Департамента культурного наследия города Москвы от 18 апреля 2016 г. № 241 "О разделах проектной документации об обеспечении сохранности объекта культурного наследия, выявленного объекта культурного наследия и проектах обеспечения сохранности объекта культурного наследия, выявленного объекта культурного наследия, подлежащих разработке при проведении земляных и иных работ " (далее – приказ Департамента культурного наследия города Москвы от 18 апреля 2016 г. № 241)

Национальный стандарт Российской Федерации ГОСТ Р 55528-2013 "Состав и содержание научно-проектной документации по сохранению объектов культурного наследия. Памятники истории и культуры. Общие требования", утвержденный приказом Федерального агентства по техническому регулированию и метрологии от 28 августа 2013 г. № 593-ст*

Национальный стандарт Российской Федерации ГОСТ Р 55567-2013 "Порядок организации и ведения инженерно-технических исследований на объектах культурного наследия. Памятники истории и культуры. Общие требования", утвержденный приказом Федерального агентства по техническому регулированию и метрологии от 28 августа 2013 г. № 665-ст*

Национальный стандарт Российской Федерации ГОСТ Р 56198-2014 "Мониторинг технического состояния объектов культурного наследия. Недвижимые памятники. Общие требования", утвержденный приказом Федерального агентства по техническому регулированию и метрологии от 30 октября 2014 г. № 1458-ст*

Национальный стандарт Российской Федерации ГОСТ Р 55935-2013 "Состав и порядок разработки научно-проектной документации на выполнение работ по сохранению объектов культурного наследия – произведений ландшафтной архитектуры и садово-паркового искусства", утвержденный приказом Федерального агентства по техническому регулированию и метрологии от 30 декабря 2013 г. № 2417-ст*

Национальный стандарт Российской Федерации ГОСТ Р 57368-2016 "Сохранение произведений ландшафтной архитектуры и садово-паркового искусства", утвержденный приказом Федерального агентства по техническому регулированию и метрологии от 23 декабря 2016 г. № 2069-ст*

* *следует руководствоваться при разработке документации, обосновывающей меры по обеспечению сохранности объектов культурного наследия, выявленных объектов культурного наследия*

До проведения работ необходимо определить, попадают ли в границы их проведения объекты культурного наследия, их территории, земельные участки, непосредственно связанные с земельным участком в границах территории объекта культурного наследия

Информацию о наличии объектов культурного наследия и их территорий можно получить с помощью Портала открытых данных (data.mos.ru), Информационной системы обеспечения градостроительной деятельности города Москвы (isogd.mos.ru) либо обратившись в Департамент культурного наследия города Москвы (далее – Департамент)
за государственной услугой "Предоставление сведений из Городского реестра недвижимого культурного наследия и Историко-культурного опорного плана города Москвы", Административный регламент предоставления которой утвержден постановлением Правительства Москвы от 25 апреля 2012 г. № 182-ПП

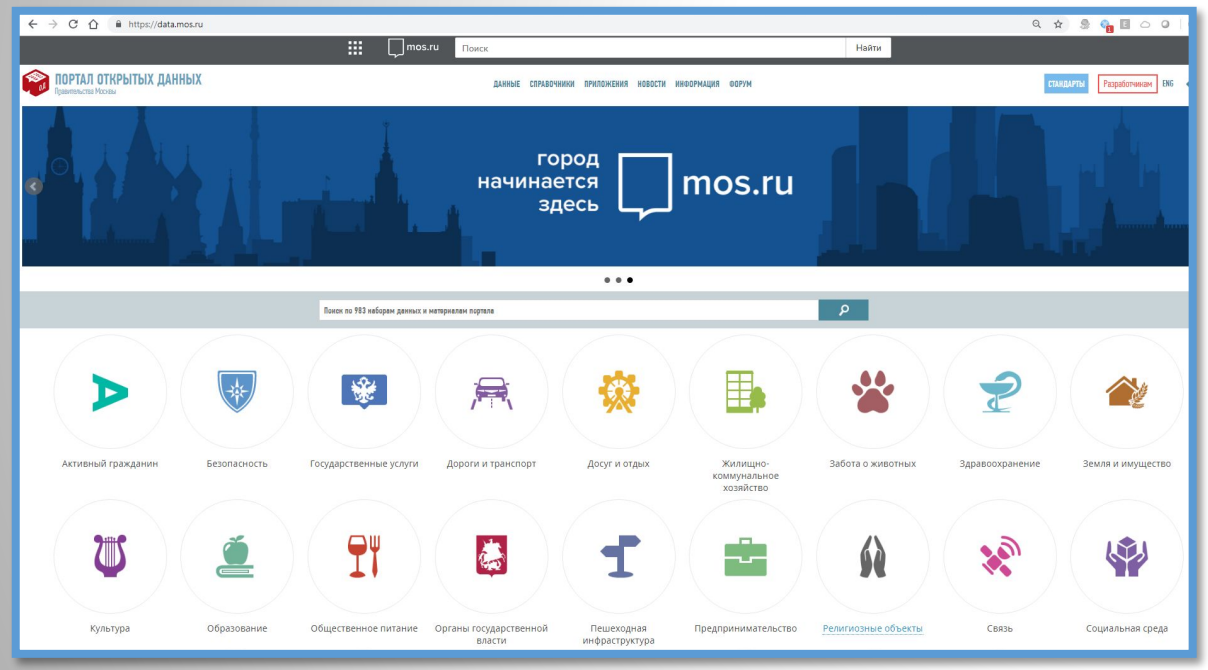

Пример поиска на Портале открытых данных на листе 39

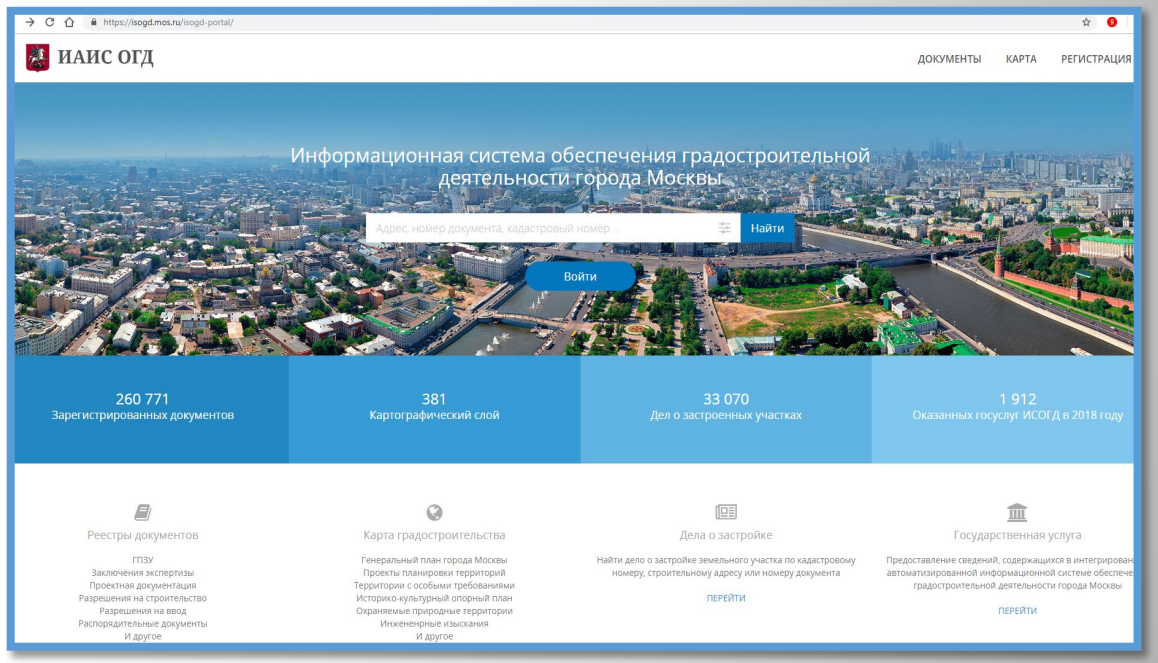

Пример поиска на Портале ИАИС ОГД на листе 51

Информацию о земельных участках, непосредственно связанных с земельным участком в границах территории объекта культурного наследия,
можно получить с помощью публичной кадастровой карты (pkk5.rosreestr.ru) с учетом информации, полученной на Портале открытых данных либо Портале ИАИС ОГД (методом визуального наложения).

При наличии спорной ситуации рекомендуется направить письменное обращение в Департамент

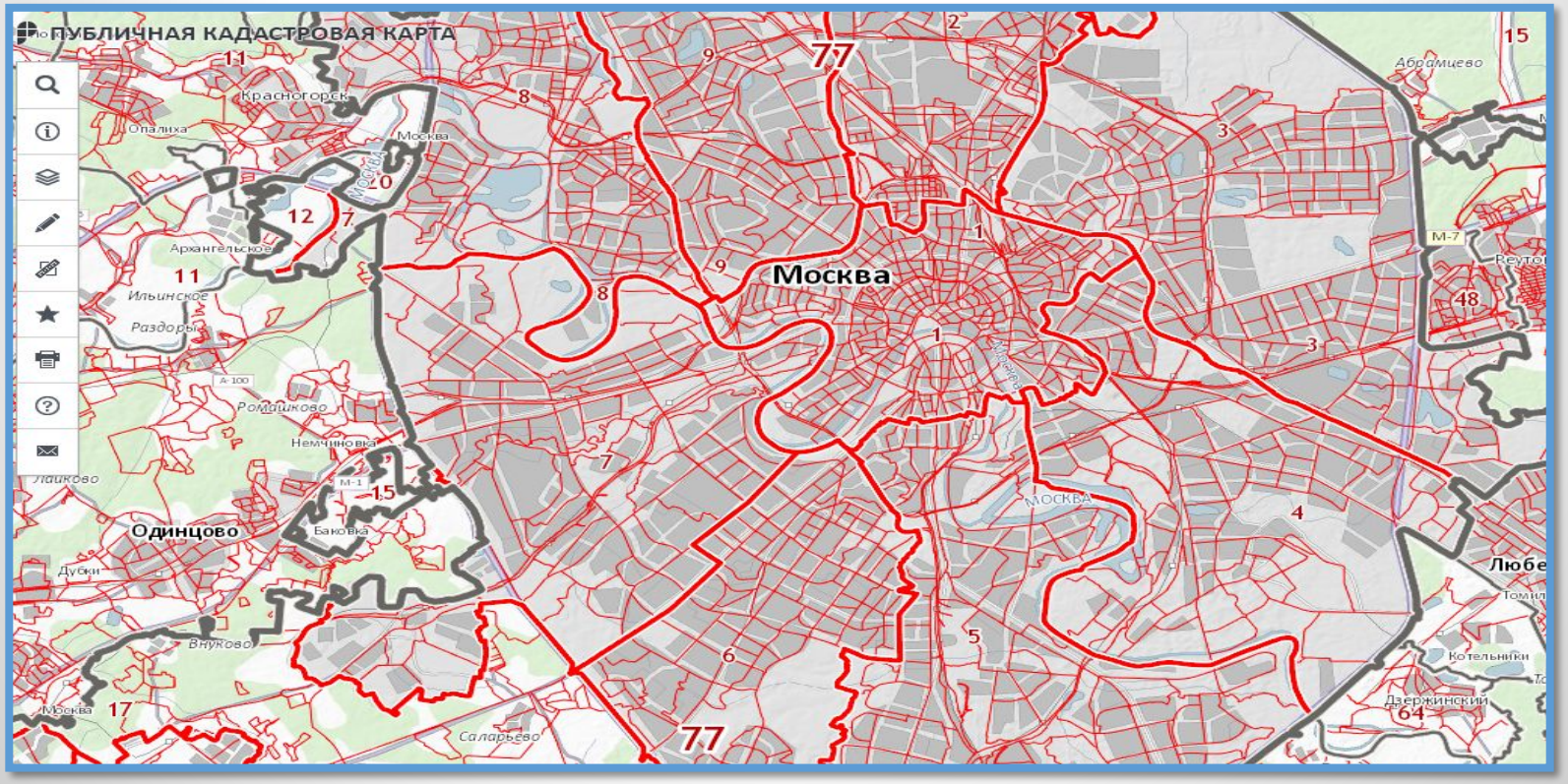

I. Общие требования к документации по обеспечению сохранности объекта культурного наследия

Документация по обеспечению сохранности объекта культурного наследия должна содержать оценку воздействия определенного вида работ, проводимых в границах территории объекта культурного наследия, выявленного объекта культурного наследия *(здание, строение, сооружение, произведение ландшафтной архитектуры и садово-паркового искусства, объект археологического наследия, произведение монументальной скульптуры, некрополь, отдельное захоронение)* **(далее – Объект) и (или) на земельном участке, непосредственно связанном с земельным участком в границах территории Объекта, на сам Объект, а также на все объекты культурного наследия, выявленные объекты культурного наследия (далее – Объекты), не имеющие своей территории и расположенные в границах территории Объекта**

Структура проектной документации, представляемой заявителем в Департамент для согласования документации по обеспечению сохранности объекта культурного наследия, в зависимости от вида работ должна соответствовать требованиям приказа Департамента от 18 апреля 2016 г. № 241

В наименовании документации по обеспечению сохранности объекта культурного наследия должен указываться вид проводимых работ.

Например: "Раздел об обеспечении сохранности Объекта (Объектов) культурного наследия при размещении некапитальных объектов"/ "Раздел документации, обосновывающий меры по обеспечению сохранности объекта культурного наследия при прокладке инженерных коммуникаций"

Например: работы проводятся в границах территорий нескольких Объектов – оценка воздействия проводится на все Объекты (в данном случае: "Парк Северного Речного вокзала", "Северный речной вокзал, 1932-1937 гг., арх. Рухлядев А.И." и "Памятник-бюст А.Н.Крылову, 1960 г., скульптор Л.Е.Кербель, архитектор Ю.И.Гольцев")

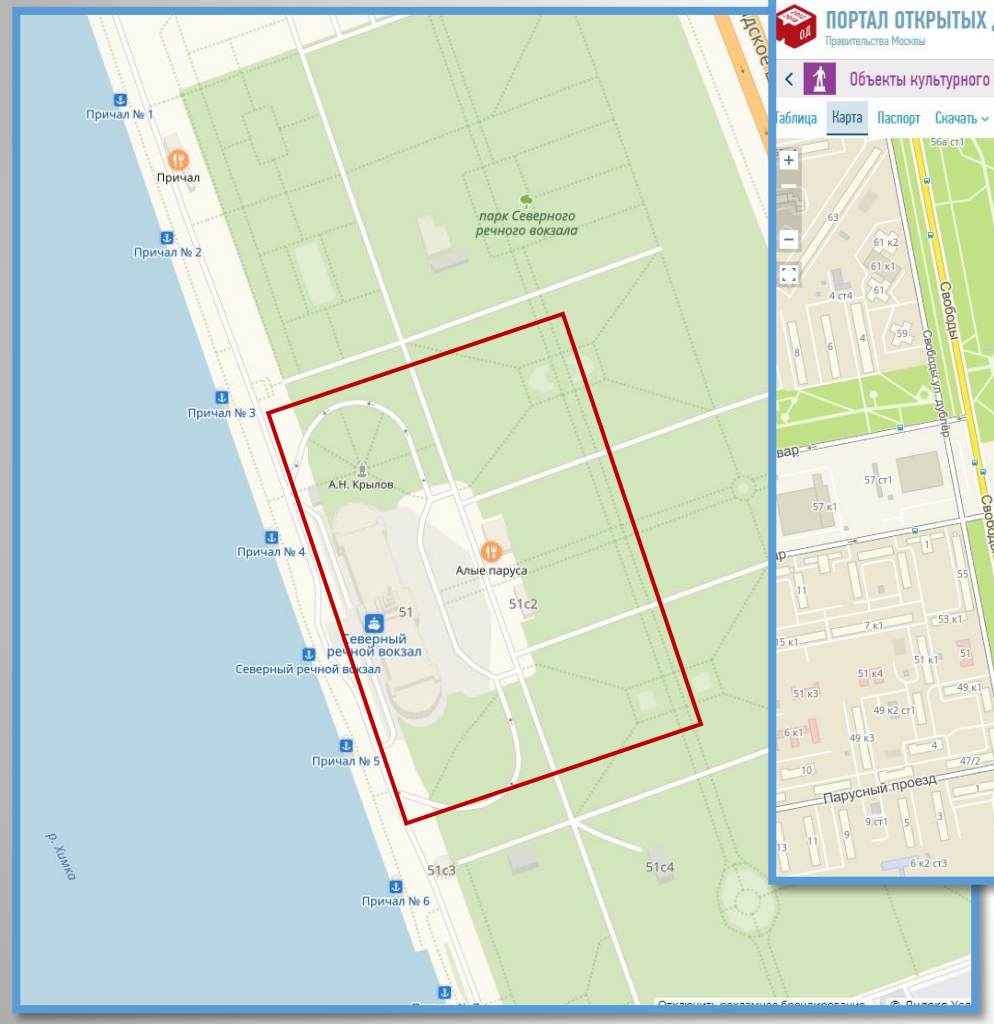

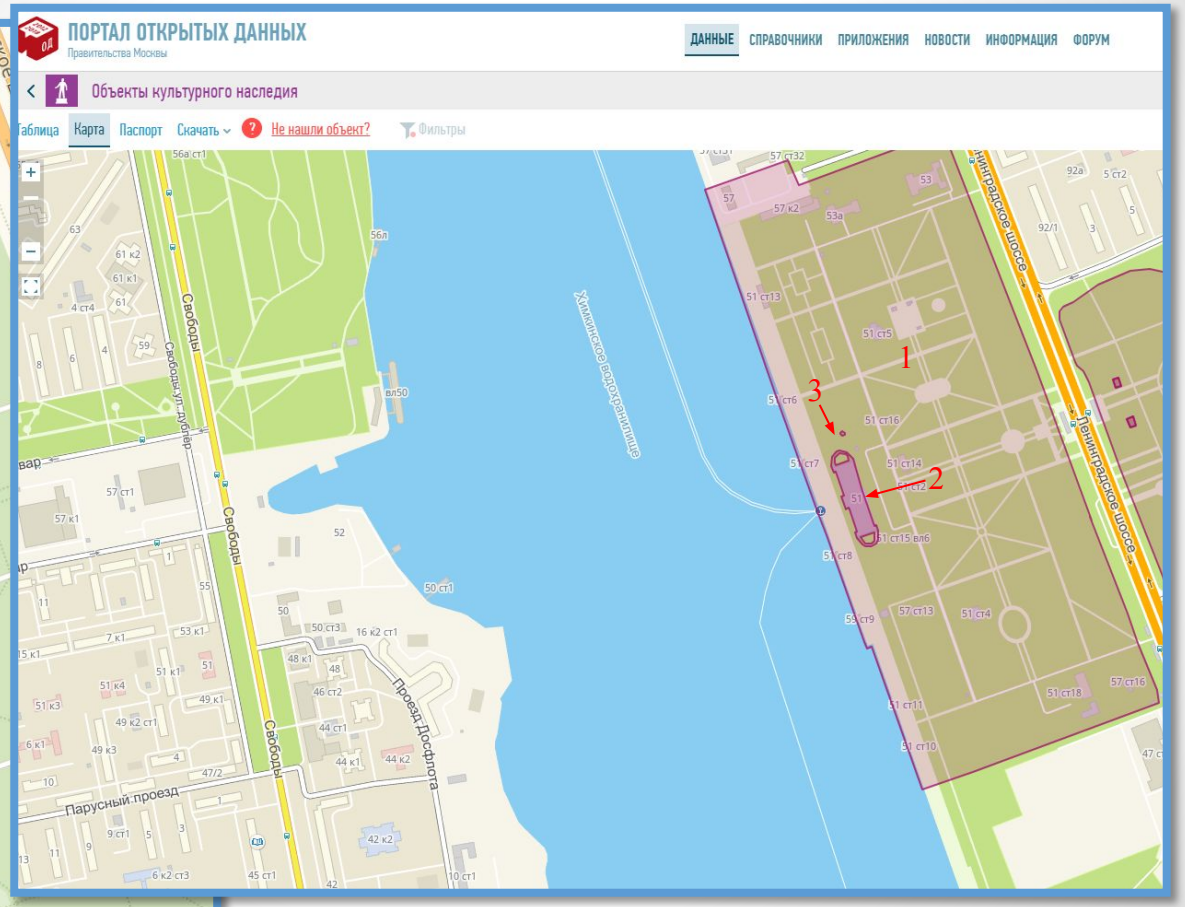

1 – "Парк Северного Речного вокзала" (границы территории утверждены)

2 – "Северный речной вокзал, 1932-1937 гг., арх. Рухлядев А.И." (границы территории утверждены)

3 – "Памятник-бюст А.Н. Крылову, 1960 г., скульптор Л. Е.Кербель, архитектор Ю.И. Гольцев" (границы территории утверждены)

- границы проведения хозяйственных работ

Например: работы проводятся в границах территории одного Объекта (в данном случае "Парк Северного Речного вокзала"), территории Объектов ("Северный речной вокзал, 1932-1937 гг., арх. Рухлядев А.И." и "Памятник-бюст А.Н. Крылову, 1960 г., скульптор Л.Е.Кербель, архитектор Ю.И.Гольцев") не затрагиваются – оценка воздействия проводится только на Объект "Парк Северного Речного вокзала"

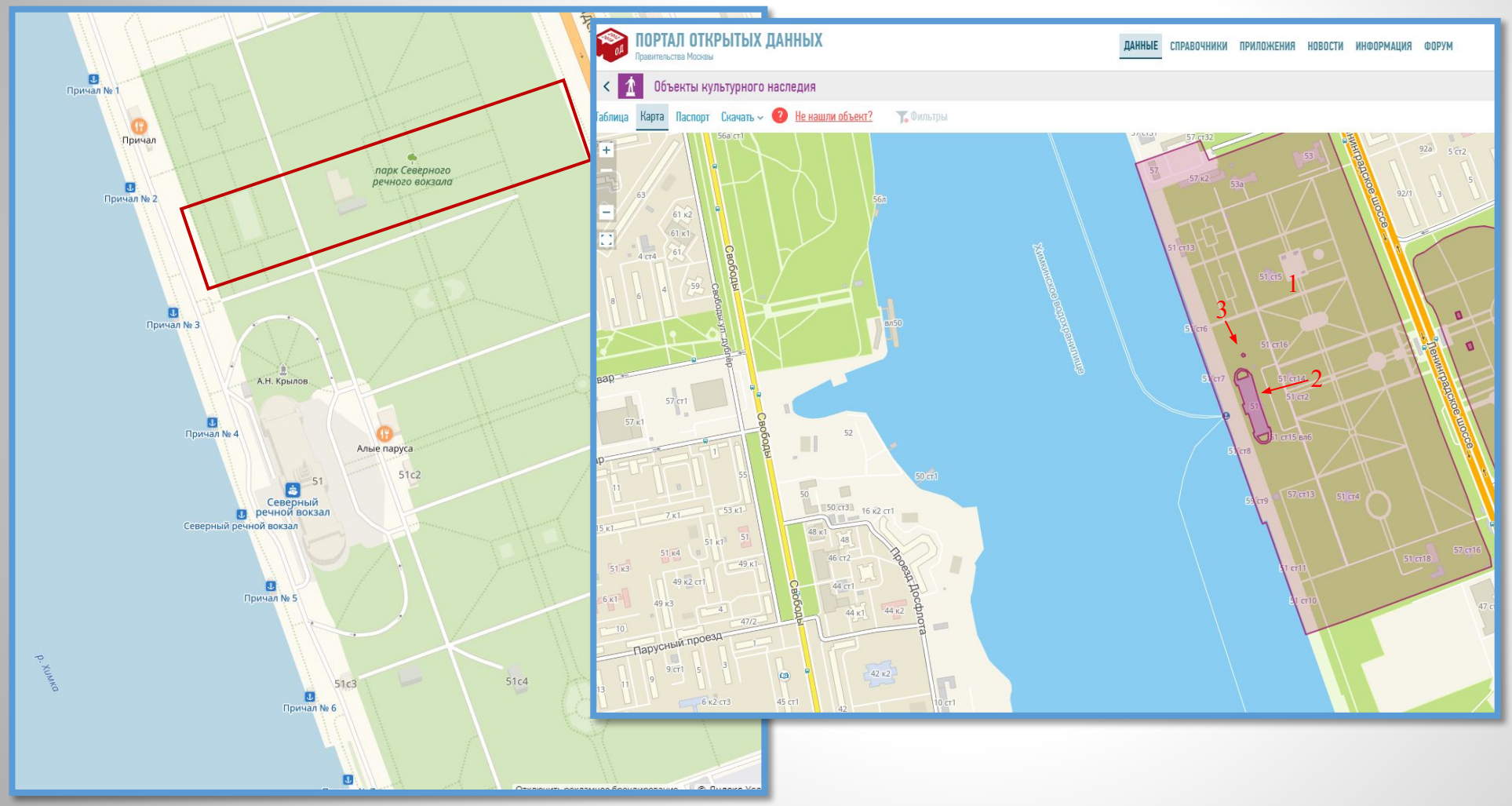

1 – "Парк Северного Речного вокзала" (границы территории утверждены)

2 – "Северный речной вокзал, 1932-1937 гг., арх. Рухлядев А.И." (границы территории утверждены)

3 – "Памятник-бюст А.Н. Крылову, 1960 г., скульптор Л. Е.Кербель, архитектор Ю.И. Гольцев" (границы территории утверждены)

- границы проведения хозяйственных работ

Например: работы проводятся в границах территории одного Объекта (в данном случае "Парк Дворца творчества детей и юношества и парк 40-летия ВЛКСМ"), в границах которого расположены один или несколько Объектов, не имеющие своих границ – оценка воздействия проводится на все Объекты (в данном случае 1-14), расположенные в границах территории Объекта

При проведении определенного вида работ на земельном участке, непосредственно связанном с земельным участком в границах территории Объекта, документация по обеспечению сохранности объекта культурного наследия должна содержать оценку воздействия проводимых работ на Объект, территория которого непосредственно связана земельным участком на котором проводятся данные работы, а также на Объекты не имеющие своей территории и расположенные в границах территории Объекта

Например:

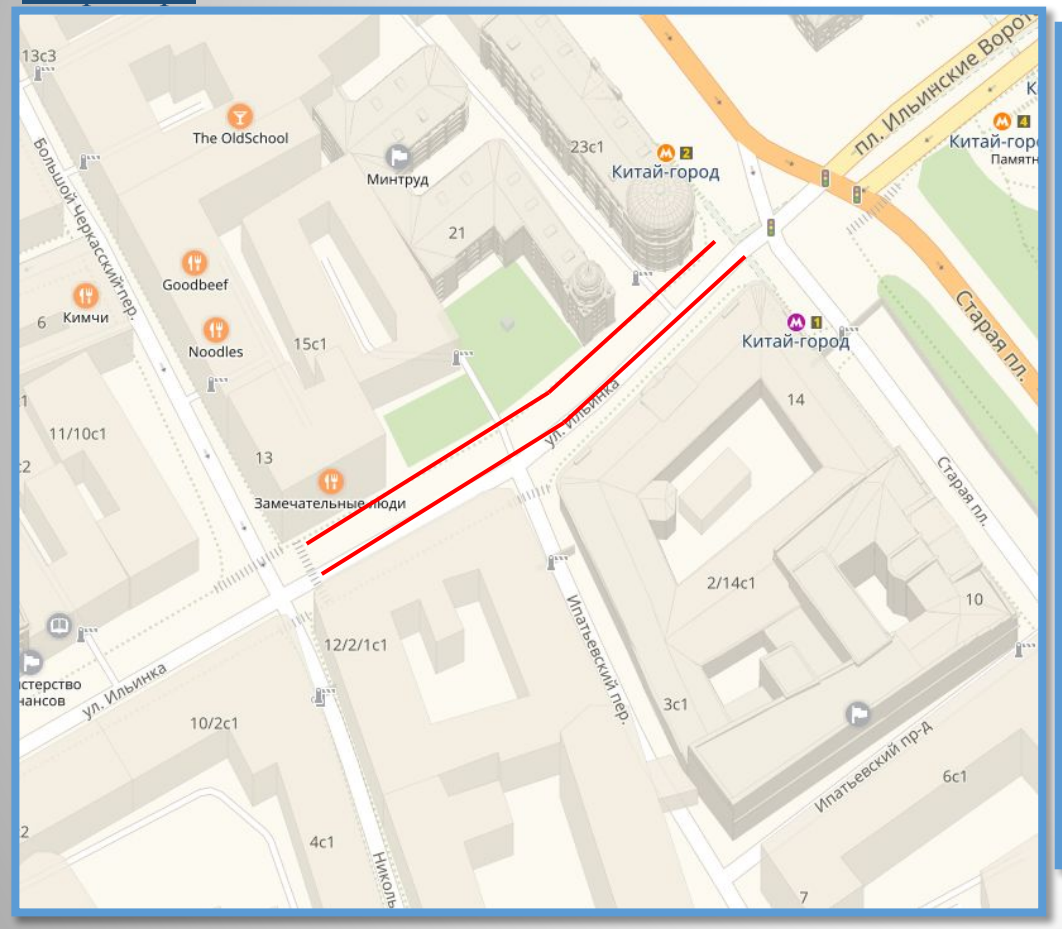

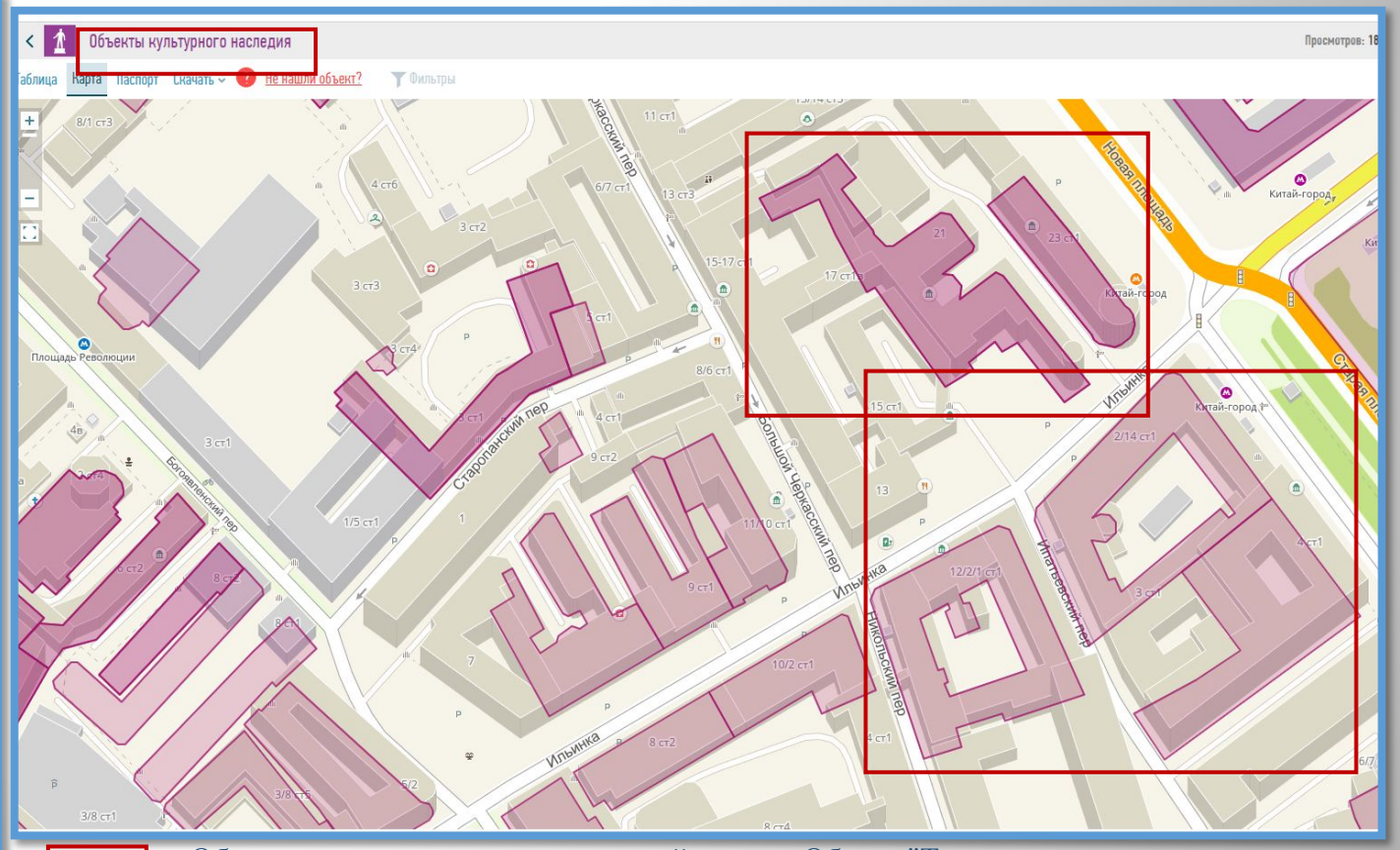

- границы проведения работ (ремонт инженерных сетей и коммуникаций)

- Объекты, подлежащие оценке воздействия, и Объект "Территория культурного слоя "Китай-города", XI-XVIII вв. н.э.

Документация по обеспечению сохранности объекта культурного наследия должна содержать оценку воздействия проводимых работ на Объект (Объекты) с выводом о наличии либо отсутствии негативного воздействия проводимых работ на Объект (Объекты)

При отсутствии негативного воздействия проводимых работ на Объект (Объекты) разработка мер по обеспечению сохранности Объекта (Объектов) и государственная историко-культурная экспертиза документации по обеспечению сохранности объекта культурного наследия не требуются

Оценка воздействия проводимых работ на Объект (Объекты) должна содержать анализ данных работ с целью выявления отсутствия негативного воздействия на Объект (Объекты) либо необходимости разработки мер об обеспечении их сохранности

В случае если разработка мер об обеспечении сохранности Объекта (Объектов) не требуется, возможны 2 варианта оформления документации по обеспечению сохранности объекта культурного наследия (ВАРИАНТ 2 ПРЕДПОЧТИТЕЛЕН)**:**

1. Документация по обеспечению сохранности объекта культурного наследия содержит оценку воздействия проводимых работ на Объекты (здания, строения, сооружения, произведения ландшафтной архитектуры и садово-паркового искусства, произведения монументальной скульптуры, некрополи, отдельные захоронения) в одном томе

2. Документация по обеспечению сохранности объекта культурного наследия содержит оценку воздействия проводимых работ на Объекты, сгруппированные по типологии в отдельные тома

Документация по обеспечению сохранности объектов археологического наследия должна <u>всегда</u> разрабатываться в отдельном томе

<u>Например</u>: в границы проектирования входят три здания, один некрополь, один объект археологического наследия. Могут быть разработаны два раздела (один – на здания и некрополь, один – на объект археологического наследия) либо три раздела (один – на здания, один – на некрополь, один – на объект археологического наследия)

При наличии негативного воздействия от проводимого вида работ на Объект либо группу Объектов документация по обеспечению сохранности объекта культурного наследия должна содержать меры по обеспечению сохранности Объекта (Объектов), требуется проведение государственной историко-культурной экспертизы (один эксперт) документации по обеспечению сохранности объекта культурного наследия

Меры по обеспечению сохранности Объекта (Объектов) могут быть оформлены в виде раздела в составе тома (томов) документации по обеспечению сохранности либо составлять отдельный том (тома)
<u>(РЕКОМЕНДУЕТСЯ РАЗРАБОТКА В ОТДЕЛЬНЫХ ТОМАХ)</u>

<u>Например</u>: документация по обеспечению сохранности объекта культурного наследия включает оценку воздействия проводимых работ на три Объекта. По результатам проведенной оценки воздействия выявлена необходимость выполнения работ по геотехническому мониторингу и (или) укреплению конструкций, проведению страховочных и консервационных мероприятий по одному Объекту. Рекомендуется разработка документации по обеспечению сохранности объекта культурного наследия, которая состоит из двух томов с общим наименованием "Меры по обеспечению сохранности Объектов", из которых том 1 "Раздел об обеспечении сохранности Объектов", том 2 "Раздел документации, обосновывающий меры по обеспечению сохранности Объекта"

II. Особенности подготовки документации по обеспечению сохранности объекта археологического наследия, выявленного объекта археологического наследия

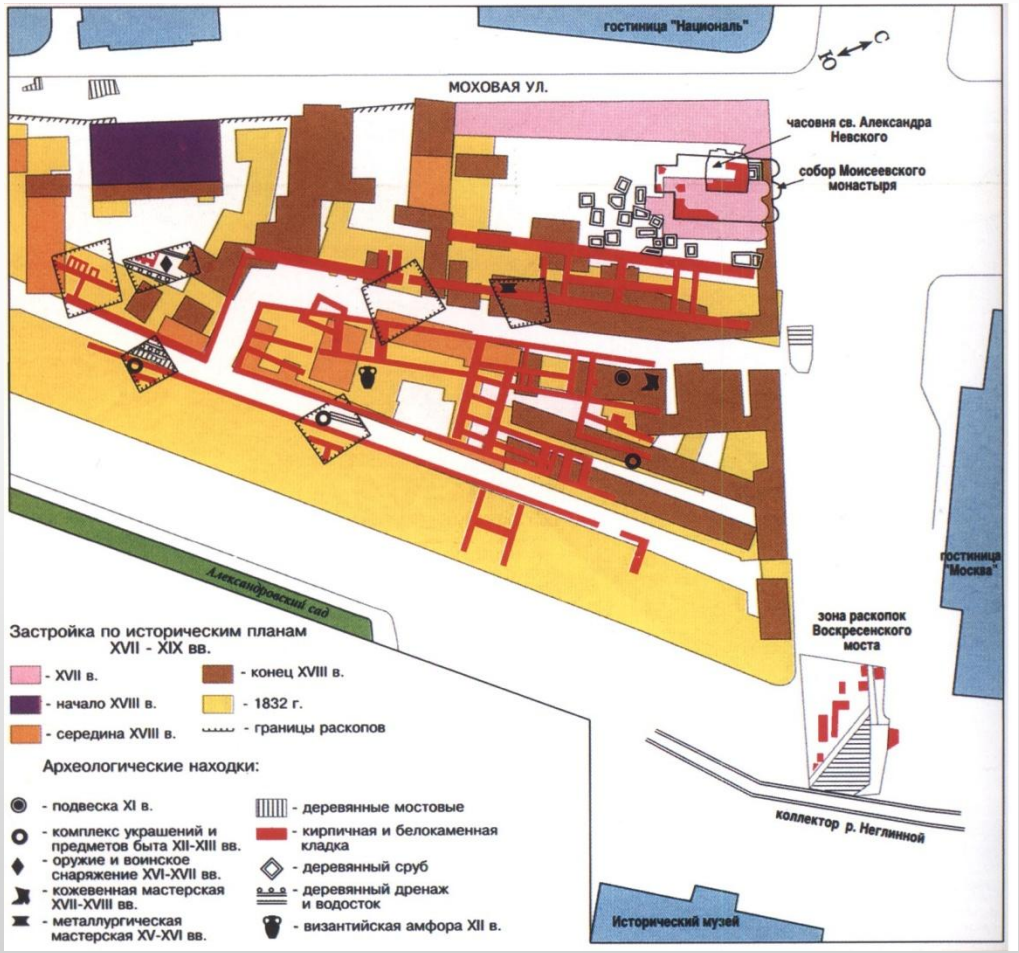

Виды документации по обеспечению сохранности объекта археологического наследия, выявленного объекта археологического наследия при проведении работ на территории объектов археологического наследия, выявленных объектов археологического наследия и на земельных участках, непосредственно связанных с земельными участками в границах территории объектов археологического наследия, выявленных объектов археологического наследия, разработка, согласование и реализация которых предусмотрена пунктами 2 и 3 статьи 36 Федерального закона от 25 июня 2002 г. № 73-ФЗ

При проведении изыскательских, проектных, земляных, строительных, мелиоративных, хозяйственных и иных работ в границах территории объекта археологического наследия, выявленного объекта археологического наследия проектная документация включает один из следующих

1. Раздел проектной документации об обеспечении сохранности объекта археологического наследия, выявленного объекта археологического наследия
2. Проект обеспечения сохранности объекта археологического наследия, выявленного объекта археологического наследия
3. План проведения спасательных археологических полевых работ

При проведении строительных и иных работ на земельном участке, непосредственно связанном с земельным участком в границах территории объекта археологического наследия, выявленного объекта археологического наследия проектная документация

1. Раздел проектной документации об обеспечении сохранности объекта археологического наследия, выявленного объекта археологического наследия
3. Проект обеспечения сохранности объекта археологического наследия, выявленного объекта археологического наследия
4. План проведения спасательных археологических полевых работ
2. Раздел проектной документации о проведении спасательных археологических полевых работ

Рекомендуемый состав и структура документации по обеспечению сохранности объекта археологического наследия, выявленного объекта археологического наследия

1. Пояснительная записка с указанием полного адреса, описания участка проведения работ, реквизитов документов, на основании которых разрабатывается документация, сведений об объекте археологического наследия, выявленном объекте археологического наследия, иных объектах территории проведения земляных и иных работ с учетом сведений об археологической изученности, а также ранее проведенных изыскательских, проектных, земляных, строительных, мелиоративных, хозяйственных и иных работах, включающие описание их целей, способов, методов, технологий, площадей и объемов воздействия проводимых работ на объект археологического наследия, выявленный объект археологического наследия и оценка воздействия, или раздела документации, обосновывающих меры по обеспечению сохранности объектов археологического наследия, выявленных объектов археологического наследия, и проведении государственной историко-культурной экспертизы или об отсутствии такой необходимости

2. Историческая записка с указанием краткой историко-археологической характеристики территории проведения земляных и иных работ с учетом сведений об археологической изученности, а также ранее проведенных изыскательских, проектных, земляных, строительных, мелиоративных, хозяйственных и иных работах, включающие описание их целей, способов, методов, технологий, площадей и объемов воздействия проводимых работ на объект археологического наследия, выявленный объект археологического наследия и оценка воздействия, или раздела документации, обосновывающих меры по обеспечению сохранности объектов археологического наследия, выявленных объектов археологического наследия, и проведении государственной историко-культурной экспертизы или об отсутствии такой необходимости

3. Сведения о проводимых изыскательских, проектных, земляных, строительных, мелиоративных, хозяйственных и иных работах, включающие описание их целей, способов, методов, технологий, площадей и объемов воздействия проводимых работ на объект археологического наследия, выявленный объект археологического наследия и оценка воздействия, или раздела документации, обосновывающих меры по обеспечению сохранности объектов археологического наследия, выявленных объектов археологического наследия, и проведении государственной историко-культурной экспертизы или об отсутствии такой необходимости

4. Акт (заключение) государственной историко-культурной экспертизы

5. Вывод о необходимости подготовки документации или раздела документации, обосновывающих меры по обеспечению сохранности объектов археологического наследия, выявленных объектов археологического наследия, и проведении государственной историко-культурной экспертизы или об отсутствии такой необходимости

При наличии воздействия проводимых работ на объект археологического наследия, выявленный объект археологического наследия для обеспечения реализации мер по обеспечению их сохранности дополнительно разрабатываются

2. Документация по обеспечению сохранности с обоснованием мер по обеспечению сохранности объекта археологического наследия, выявленного объекта археологического наследия

1. Меры по обеспечению сохранности объекта археологического наследия, выявленного объекта археологического наследия

3. Акт (заключение) государственной историко-культурной экспертизы

Меры по обеспечению сохранности объектов археологического наследия, выявленных объектов археологического наследия

С учетом статей 40 и 45.1 Федерального закона от 25 июня 2002 г. № 73-ФЗ в случае, если оказывается воздействие на объект археологического наследия, выявленный объект археологического наследия, мерой по обеспечению сохранности являются археологические полевые работы

археологических полевых работ на территории города Москвы (постановление Правительства Москвы от 20 августа 2012 г. № 414-ПП) проведение археологических полевых работ не требуется:

1. В границах земельных участков и участков водных объектов, отсутствие объектов археологического наследия на которых подтверждено и обосновано научным отчетом о выполненных археологических полевых работах и соответствующим актом государственной историко-культурной экспертизы либо только соответствующим актом государственной историко-культурной

3. В пределах объекта капитального строительства, частично или полностью расположенного под землей

4. На существующих трассах подземных коммуникаций

2. В габаритах подвальных помещений существующих капитальных строений

III. Структура и состав документации по обеспечению сохранности объекта культурного наследия

(здания, строения, сооружения, произведения ландшафтной архитектуры и садово-паркового искусства, произведения монументального искусства, некрополя, отдельные захоронения)*

Рекомендуемый образец титульного листа документации по обеспечению сохранности объекта культурного наследия включает следующее:

Наименование юридического лица с указанием его организационно-правовой формы или фамилия, имя, отчество для физического лица, в том числе зарегистрированного в качестве индивидуального предпринимателя

Лицензия Министерства культуры Российской Федерации
№ МКРФ_____ от_____*(при наличии)*

Наименование проектной документации на проведение изыскательских, проектных, земляных, строительных, мелиоративных, хозяйственных и иных работ, на основании которой делается документация по обеспечению сохранности объекта культурного наследия

Раздел проектной документации об обеспечении сохранности объекта (объектов) культурного наследия *(указывается вид работ)*

Заказчик: *(наименование юридического лица с указанием его организационно-правовой формы или фамилия, имя, отчество для физического лица, в том числе зарегистрированного в качестве индивидуального предпринимателя)*

Проектировщик:
(должность) (подпись) (Ф.И.О. полностью)
(место для печати (при наличии)

город, год

**в соответствии с приказом Департамента культурного наследия города Москвы от 18 апреля 2016 г. № 241*

1. Общие положения

Общее описание участка проведения работ. Ситуационный план

Краткая справка по историко-градостроительному развитию территории, на которой располагается участок проведения работ

Наименование Объекта (Объектов), в границах территории которых либо на земельном участке, непосредственно связанном с земельным участком в границах территории которых, планируется проведение работ, с указанием категории историко-культурного значения и местоположения

Основания для разработки документации по обеспечению сохранности объекта культурного наследия (правовые акты или их отдельные части, согласованная документация и т.д.)

Наименование проектной документации, в состав которой включена документация по обеспечению сохранности объекта культурного наследия

Согласование документации по обеспечению сохранности объекта культурного наследия собственником или иным законным владельцем объекта культурного наследия

Сведения о заказчике проводимых работ (могут указываться на титульном листе)

Исходно-разрешительная документация, включающая:

Документы на объект капитального строительства, не являющийся объектом культурного наследия и расположенный в границах территории объекта культурного наследия либо на земельном участке, непосредственно связанном с земельным участком в границах территории объекта культурного наследия (в случае подготовки проектной документации для проведения строительства, реконструкции или капитального ремонта объекта капитального строительства), содержащие:

сведения об утвержденном и зарегистрированном в установленном порядке градостроительном плане земельного участка, предоставленного для размещения объекта капитального строительства;
сведения об утвержденных в установленном порядке архитектурно-градостроительных решениях (АГР)

Заключение об отсутствии историко-культурной ценности или аварийного/неудовлетворительного технического состояния объекта капитального строительства (в случае необходимости сноса (демонтажа) здания, строения и сооружения), не являющегося Объектом и расположенного в границах территории Объекта либо на земельном участке, непосредственно связанном с земельным участком в границах территории Объекта

Основание для разработки проекта организации работ по сносу (демонтажу) зданий, строений и сооружений, не являющихся Объектами и расположенных в границах территории Объекта либо на земельном участке, непосредственно связанном с земельным участком в границах территории Объекта, с указанием сведений о предполагаемых работах.

Копия акта (решения) собственника здания (сооружения, строения) о выведении из эксплуатации и ликвидации объекта капитального строительства (в случае необходимости сноса (демонтажа) здания, строения и сооружения.

Копия распоряжения о сносе объектов недвижимости

Обмерные чертежи, отражающие существующие высотные параметры и фактические габариты объекта капитального строительства, по которому проводятся работы по реконструкции и капитальному ремонту, в случае расположения объекта капитального строительства в границах территории Объекта (Объектов), планы бюро технической инвентаризации

Копии правовых актов либо частей правовых актов по государственному учету Объекта (Объектов), являющиеся приложением к документации по обеспечению сохранности объекта культурного наследия

2. Историко-архивные и библиографические сведения об Объекте (Объектах)
(с указанием реквизитов соответствующих решений органа исполнительной власти Российской Федерации или города Москвы, библиографии и источников), **сведения о текущем состоянии Объекта (Объектов)**

Краткая историческая справка об Объекте (Объектах)

Краткое описание Объекта (Объектов), включая описание особенностей, являющихся основаниями для включения Объекта (Объектов) в реестр и подлежащих обязательному сохранению (далее – предмет охраны*)

Описание правовых режимов использования земельного участка в границах территории объекта культурного наследия либо объектов культурного наследия

Сведения по техническому состоянию Объекта (Объектов)

Материалы фотофиксации Объекта (Объектов), участка проведения работ со схемой фотофиксации с привязкой точек съемки

**соответствующие приказы частично размещены на информационном ресурсе Департамента в информационно-телекоммуникационной сети "Интернет", разделе "Документы", подразделе "Нормативные правовые акты" (https://www.mos.ru/dkn/).*

В случае отсутствия таких приказов информацию о наличии утвержденного предмета охраны необходимо запросить в Департаменте, запрос направляется в свободной форме

3. Сведения о планируемых работах (в зависимости от видов работ) состоят из текстовой и графической частей

ТЕКСТОВАЯ ЧАСТЬ ВКЛЮЧАЕТ:

Пояснительную записку, в которой указывается:
цель проведения работ;
описание проектных (архитектурно-художественных) и конструктивных решений;
состав работ и их последовательность;
технология (методы) проведения работ;
сроки проведения работ

Технико-экономические показатели проектируемых объектов капитального строительства (при реализации работ по строительству, реконструкции и капитальному ремонту объектов капитального строительства)

Работы подготовительного этапа (снос (демонтаж) зданий, строений, сооружений, ограждение строительной площадки, вынос инженерных сетей и т.п.)

Работы основного периода строительных работ (реконструкция зданий, строительство зданий, включая подземную и надземную части)

Сведения по предварительно назначенному радиусу влияния земляных работ, о способах крепления стен котлована (траншеи), при необходимости результаты геотехнического прогноза и расчетный радиус влияния (для памятников – зданий, строений, сооружений)

Технические условия подключения к сетям инженерно-технического обеспечения

Работы по подключению объекта капитального строительства к инженерным сетям

Описание особенностей проведения работ в условиях непосредственной близости от объекта культурного наследия либо объектов культурного наследия с указанием расстояний от предполагаемых работ до объекта культурного наследия либо объектов культурного наследия (расстояние от границ котлована (траншеи) до объекта культурного наследия либо объектов культурного наследия, а также их технического состояния
(для памятников – зданий, строений, сооружений)

Перечень основных используемых строительных техники и механизмов

Мероприятия по демонтажу конструкций путем их срезки (в случае взаимосвязанных конструкций Объекта и объекта самовольного строительства)

Перечень зданий, строений и сооружений, подлежащих сносу (демонтажу)

Описание и обоснование принятого метода сноса (демонтажа) зданий, строений и сооружений

Расчеты и обоснование размеров зон развала и опасных зон в зависимости от принятого метода сноса (демонтажа) зданий, строений и сооружений

Работы по размещению и установке некапитальных объектов

Работы по благоустройству территории

Методику нанесения и удаления художественного изображения

Иные проводимые работы

ГРАФИЧЕСКАЯ ЧАСТЬ ПРЕДОСТАВЛЯЕТСЯ НА РАССМОТРЕНИЕ В ФОРМАТЕ, СООТВЕТСТВУЮЩЕМ МАСШТАБУ, И ВКЛЮЧАЕТ:

- Карты, схемы, планы, разрезы
- Ситуационный план с графическим изображением проводимых работ
- Инженерно-топографический план масштаба 1:500 (геоподоснова), заверенный ГБУ "Мосгеотрест"
- Генеральный план участка, выполненный на геоподоснове в масштабе 1:500
- Фотомонтаж
- Архитектурно-планировочное решение, включающее внешний вид
- Архитектурные и конструктивные решения
- План установки (размещения) малых архитектурных форм
- Схему размещения с указанием мест и способов крепления
- Дендроплан с перечетной ведомостью
- Проект/План благоустройства и озеленения и (или) план восстановления нарушенного покрытия
- План демонтажа
- План организации рельефа с картограммой земляных работ
- План дорожных покрытий
- Сводный план сетей, включающий охранные зоны сетей, совмещенные с дендропланом и перечетной ведомостью на Стройгенплане
- Схему расположения деревьев и кустарников
- Визуально-ландшафтный анализ
- Предварительно назначенную зону влияния, а также радиус или размер зоны влияния по результатам геотехнического прогноза (расчетный радиус влияния)

План участка строительства, включающий:
границы территорий Объекта (Объектов);
расположение реконструируемых, сносимых, строящихся зданий, строений, сооружений;
подъездные пути;
проектируемые (реконструируемые) сети инженерно-технического обеспечения;
расположение строительных машин и оборудования;
размещение участков складирования строительных материалов, конструкций и деталей;
размещение элементов производственной оснастки (схема установки лесов);
опасные зоны работы строительных машин и зоны развала при проведении демонтажных работ

4. Оценка воздействия проводимых работ на объект культурного наследия либо объекты культурного наследия с учетом указанных в пункте 3 сведений о планируемых работах включает:

Обоснование, что предполагаемые работы не противоречат статье 5[1] Федерального закона от 25 июня 2002 г. № 73-ФЗ

Оценку соответствия проводимых работ требованиям законодательства в области государственной охраны объектов культурного наследия (отсутствие повреждения, изменения облика Объекта (Объектов)

Мотивированную оценку о наличии либо отсутствии воздействия проводимых работ на Объект (Объекты)

Мотивированную оценку о наличии либо отсутствии воздействия проводимых работ на предмет охраны Объекта (Объектов).

Мотивированную оценку о наличии либо отсутствии воздействия проводимых работ на объемно-планировочные и конструктивные решения Объекта (Объектов), если предмет охраны Объекта (Объектов) не определен

Оценку соответствия проводимых работ установленным правовым режимам использования земельного участка

Обоснование размеров и оснащения площадок для складирования материалов и оборудования с уточнением, что предполагается (не предполагается) устройство площадок для складирования в границах территории Объекта (Объектов)

Оценку вероятности повреждения Объекта (Объектов) при сносе (демонтаже) зданий, строений, сооружений с учетом расчетов и обоснованием размеров зон развала и опасных зон

Мотивированную оценку о наличии либо отсутствии воздействия на конструктивные и другие характеристики надежности и безопасности Объекта (Объектов), а также информацию об отсутствии вибрационных и ударных нагрузок от используемых строительных механизмов на конструкции и основания Объекта (Объектов)

5. Вывод

Вывод о соответствии документации по обеспечению сохранности объекта культурного наследия законодательству в области государственной охраны объектов культурного наследия, а также о наличии либо отсутствии негативного воздействия проводимых работ на Объект (Объекты), о наличии либо отсутствии воздействия на конструктивные и другие характеристики надежности и безопасности Объекта (Объектов)

При отсутствии негативного воздействия проводимых работ на Объект (Объекты) делается вывод об отсутствии необходимости разработки мер по обеспечению сохранности Объекта (Объектов) и о том, что проведение государственной историко-культурной экспертизы документации по обеспечению сохранности объекта культурного наследия не требуется

При наличии негативного воздействия проводимых работ на Объекта (Объектов) разрабатываются меры по обеспечению сохранности Объекта (Объектов)

6. Меры по обеспечению сохранности Объекта (Объектов)*

При отсутствии негативного воздействия проводимых работ на Объект (Объекты):
1. Меры по обеспечению сохранности Объекта (Объектов) не разрабатываются (отсутствуют), получение разрешения на проведение работ по сохранению Объекта (Объектов) не требуется.
2. Работы выполняются в соответствии с проектной документацией, включающей согласованную документацию по обеспечению сохранности объекта культурного наследия.

Например: устройство разделительных стен, геотехнических и компенсационных экранов, закрепление грунтов и др., при реализации которых не затрагиваются конструкции Объектов

При наличии негативного воздействия проводимых работ на Объект (Объекты) разрабатываются меры по обеспечению сохранности Объекта (Объектов), включающие комплекс работ по сохранению Объекта (Объектов)

Например: проведение работ, снижающих дополнительные осадки и (или) повышающих пространственную жесткость объекта(ов), в виде усиления фундаментов, устройства стальных поясов и др.

В случае выявления по результатам проведенной оценки воздействия проводимых работ на Объект (Объекты) необходимости систематического проведения натурных наблюдений за поведением конструкций и оснований Объекта (Объектов), мерой по обеспечению сохранности Объекта (Объектов) является проведение работ по геотехническому мониторингу Объекта (Объектов), а именно программа геотехнического мониторинга

**рекомендации по разработке мер по обеспечению сохранности Объекта (Объектов) также на* *листе 12*

Меры по обеспечению сохранности Объекта (Объектов) подлежат государственной историко-культурной экспертизе, проводимой ОДНИМ ЭКСПЕРТОМ (и более)

При наличии у эксперта необходимой аттестации (здания, земельные участки) возможно получение **одного заключения** государственной историко-культурной экспертизы **на все виды Объектов**, при отсутствии у эксперта соответствующей аттестации необходимо получение **заключения** государственной историко-культурной экспертизы **на каждый вид Объекта отдельно.**

В зависимости от этого разрабатывается один или несколько томов мер по обеспечению сохранности Объектов

Меры по обеспечению сохранности Объекта (Объектов) по характеру проведения работ типологически могут быть отнесены к следующим работам по сохранению: ремонт; консервация (противоаварийные работы); научно-исследовательские и изыскательские работы.

Меры по обеспечению сохранности Объекта (Объектов), в том числе геотехнический мониторинг, разрабатываются и проводятся организацией, имеющей **лицензию Минкультуры России на осуществление деятельности по сохранению объектов культурного наследия**

Для проведения работ необходимо получение разрешения на проведение работ по сохранению Объекта (Объектов) в соответствии с приказом Минкультуры России от 30 июля 2012 г. № 811[1] (для объектов культурного наследия федерального значения) и (или) постановлением Правительства Москвы от 13 февраля 2013 г. № 58-ПП[2] (для объектов культурного наследия регионального значения, выявленных объектов культурного наследия)

- разрешение на проведение работ по сохранению объекта (**ремонт** объекта культурного наследия);
- разрешение на проведение работ по сохранению объекта (**консервация** объекта культурного наследия, **противоаварийные работы** на объекте культурного наследия);
- разрешение на проведение работ по сохранению объекта (**научно-исследовательские и изыскательские работы** на объекте культурного наследия)

[1] *"Административный регламент предоставления государственной услуги по выдаче задания и разрешения на проведение работ по сохранению объекта культурного наследия (памятника истории и культуры) народов Российской Федерации федерального значения (за исключением отдельных объектов культурного наследия, перечень которых устанавливается Правительством Российской Федерации) органами государственной власти субъектов Российской Федерации, осуществляющими полномочия в области сохранения, использования, популяризации и государственной охраны объектов культурного наследия".*

[2] *"Об административных регламентах предоставления государственных услуг Департаментом культурного наследия города Москвы"*

РЕКОМЕНДАЦИИ ПО ОРГАНИЗАЦИИ СОГЛАСОВАНИЯ ДЕПАРТАМЕНТОМ ДОКУМЕНТАЦИИ ПО ОБЕСПЕЧЕНИЮ СОХРАННОСТИ ОБЪЕКТА КУЛЬТУРНОГО НАСЛЕДИЯ

Согласование документации по обеспечению сохранности объекта культурного наследия осуществляется в соответствии с постановлением Правительства Москвы от 27 сентября 2017 г. № 723-ПП

На согласование по одному запросу (заявлению) на предоставление государственной услуги представляются все тома документации по обеспечению сохранности объекта культурного наследия с оценкой воздействия определенного вида работ, проводимых в границах территории Объекта (здание, строение, сооружение, произведение ландшафтной архитектуры и садово-паркового искусства, объект археологического наследия, произведение монументальной скульптуры, некрополь, отдельное захоронение) и (или) на земельном участке, непосредственно связанном с земельным участком в границах территории Объекта, на сам Объект, а также все Объекты, не имеющие своей территории, расположенные в границах территории Объекта

Перечень документов, необходимых Департаменту для согласования документации по обеспечению сохранности объекта культурного наследия

Документы, предоставляемые заявителем:

•запрос (заявление) на предоставление государственной услуги на бумажном носителе (далее – заявление), подписанный руководителем юридического лица, физическим лицом либо их уполномоченными представителями, подлинник в одном экземпляре;*

•документ, удостоверяющий личность лица, подающего заявление;

•документ, подтверждающий полномочия представителя заявителя на подачу заявления и документов, необходимых для предоставления государственной услуги, от имени заявителя (при подаче заявления, подписанного заявителем);

•документ, подтверждающий полномочия представителя заявителя на подписание заявления от имени заявителя (при подаче заявления, подписанного представителем заявителя)

*пример заполнения заявления на листе 30

Документы, предоставляемые заявителем:

- проектная документация на проведение изыскательских, земляных, строительных, мелиоративных, хозяйственных и иных работ, проводимых в границах территории объекта культурного наследия, выявленного объекта культурного наследия либо на земельном участке, непосредственно связанном с земельным участком в границах территории объекта культурного наследия, выявленного объекта культурного наследия, для проведения которых требуется получение разрешения на строительство, ордера (разрешения) на проведение земляных работ, установку временных ограждений, размещение временных объектов в городе Москве, либо включенных в перечень работ, требующих разработки документации по обеспечению сохранности объекта культурного наследия, утверждаемый Департаментом[1], включая проекты проведения (производства) указанных работ, оформленная в соответствии с требованиями законодательства Российской Федерации и правовыми актами города Москвы (далее – проектная документация) на бумажном носителе в сброшюрованном, прошитом, пронумерованном виде в подлиннике (не менее двух экземпляров) и (или) на электронном носителе в формате переносимого документа (PDF) (в случае проведения земляных и иных работ, для проведения которых требуется получение разрешения на строительство, финансируемых за счет средств бюджета города Москвы, проектная документация предоставляется только на электронном носителе в формате переносимого документа (PDF)[2];
- документация по обеспечению сохранности объекта культурного наследия на бумажном носителе в сброшюрованном, прошитом, пронумерованном виде в подлиннике (не менее двух экземпляров) и на электронном носителе в формате переносимого документа (PDF) в случае, если данная документация не входит в состав (не является разделом) проектной документации;
- *положительное заключение (акт) государственной историко-культурной экспертизы документации по обеспечению сохранности объекта культурного наследия в подлиннике в двух экземплярах со всеми приложениями, указанными в данном заключении (акте), на электронном носителе в формате переносимого документа (PDF)* [3]

[1] Перечень таких работ и структура проектной документации, в том числе исходно-разрешительной документации, представляемой заявителем для согласования указанных разделов и проекта в зависимости от вида работ, утверждены приказом Департамента от 18 апреля 2016 г. № 241

[2] В случае проведения земляных и иных работ, для проведения которых требуется получение разрешения на строительство, финансируемых за счет средств бюджета города Москвы, проектная документация предоставляется только на электронном носителе в формате переносимого документа (PDF)

[3] Не представляется в случае, если указанная документация не обосновывает мер по обеспечению сохранности объекта культурного наследия, выявленного объекта культурного наследия

ПРИМЕР ЗАПОЛНЕНИЯ ЗАЯВЛЕНИЯ

ЛИСТ 1

Подготовлено с использованием системы КонсультантПлюс

ПРИМЕР ЗАПОЛНЕНИЯ ЗАЯВЛЕНИЯ

Сведения о заявителе:

_____
(полное наименование юридического лица с указанием его организационно-правовой формы или фамилия, имя, отчество – для физического лица, в том числе зарегистрированного в качестве индивидуального предпринимателя)

Документ, удостоверяющий личность
_____ (вид документа)
_____ (серия, номер)
_____ (кем, когда выдан)
Адрес фактического проживания (местонахождения)
_____

Сведения о государственной регистрации юридического лица:
ОГРН (ОГРНИП) _____
ИНН _____
Контактная информация
тел. _____
эл. почта[1] _____

Кому адресован документ:
Департамент культурного наследия города Москвы

ЗАЯВЛЕНИЕ[2]

Прошу предоставить государственную услугу «Согласование разделов проектной документации об обеспечении сохранности объекта культурного наследия, выявленного объекта культурного наследия или о проведении спасательных археологических полевых работ либо проекта обеспечения сохранности объекта культурного наследия, выявленного объекта культурного наследия или плана проведения спасательных археологических полевых работ при проведении изыскательских, проектных, земляных, строительных, мелиоративных, хозяйственных и иных работ в границах территории объекта культурного наследия, выявленного объекта культурного наследия либо на земельном участке, непосредственно связанном с земельным участком в границах территории объекта культурного наследия, выявленного объекта культурного наследия» в отношении:

разделов проектной документации об обеспечении сохранности объекта культурного наследия, выявленного объекта культурного наследия или о проведении спасательных археологических полевых работ/проекта обеспечения сохранности объекта культурного наследия, выявленного объекта культурного наследия/плана проведения спасательных археологических полевых работ **при проведении** изыскательских/проектных/земляных/строительных/мелиоративных/ **хозяйственных**/иных работ **в границах территории объекта культурного наследия**/выявленного объекта культурного наследия/на земельном участке, непосредственно связанном с земельным участком в границах территории объекта культурного наследия/выявленного объекта культурного наследия **(нужное подчеркнуть)***

** в зависимости от вида работ, историко-культурного значения объектов культурного наследия, территории проведения работ*

разделов проектной документации об обеспечении сохранности объекта культурного наследия, выявленного объекта культурного наследия или о проведении спасательных археологических полевых работ/проекта обеспечения сохранности объекта культурного наследия, выявленного объекта культурного наследия/плана проведения спасательных археологических полевых работ **при проведении** изыскательских/проектных/земляных/строительных/мелиоративных/ **хозяйственных**/иных работ **в границах территории объекта культурного наследия**/выявленного объекта культурного наследия/на земельном участке, непосредственно связанном с земельным участком в границах территории объекта культурного наследия/выявленного объекта культурного наследия **(нужное подчеркнуть)***

** в зависимости от вида работ, историко-культурного значения объектов культурного наследия, территории проведения работ*

ЛИСТ 2

Подготовлено с использованием системы КонсультантПлюс

Объект культурного наследия (произведение садово-паркового искусства) регионального значения "Парк Северного Речного вокзала"

(наименование и категория историко-культурного значения объекта культурного наследия) *

Адрес (местонахождение) объекта культурного наследия

город Москва, САО

(город Москва, административный округ)

ул. **Ленинградское шоссе** д. корп./стр.

Объект культурного наследия регионального значения "Северный речной вокзал, 1932-1937 гг., арх. Рухлядев А.И."

(наименование и категория историко-культурного значения объекта культурного наследия) *

Адрес (местонахождение) объекта культурного наследия

город Москва, САО

(город Москва, административный округ)

ул. **Ленинградское шоссе** д. 51 корп./стр.

Объект культурного наследия регионального значения "Памятник-бюст А.Н.Крылову, 1960 г., скульптор Л.Е.Кербель, архитектор Ю.И.Гольцев"

(наименование и категория историко-культурного значения объекта культурного наследия) *

Адрес (местонахождение) объекта культурного наследия

город Москва, САО

(город Москва, административный округ)

ул. **Ленинградское шоссе** д. корп./стр.

Подготовлено с использованием системы КонсультантПлюс

Объект культурного наследия (произведение садово-паркового искусства) регионального значения "Парк Северного Речного вокзала"

(наименование и категория историко-культурного значения объекта культурного наследия) *

Адрес (местонахождение) объекта культурного наследия

город Москва, САО

(город Москва, административный округ)

ул. **Ленинградское шоссе** д. корп./стр.

Подготовлено с использованием системы КонсультантПлюс

Объект культурного наследия регионального значения "Северный речной вокзал, 1932-1937 гг., арх. Рухлядев А.И.".

(наименование и категория историко-культурного значения объекта культурного наследия) *

Адрес (местонахождение) объекта культурного наследия

город Москва, САО

(город Москва, административный округ)

ул. **Ленинградское шоссе** д. 51 корп./стр.

Подготовлено с использованием системы КонсультантПлюс

Объект культурного наследия регионального значения "Памятник-бюст А.Н.Крылову, 1960 г., скульптор Л.Е.Кербель, архитектор Ю.И.Гольцев".

(наименование и категория историко-культурного значения объекта культурного наследия) *

Адрес (местонахождение) объекта культурного наследия

город Москва, САО

(город Москва, административный округ)

ул. **Ленинградское шоссе** д. корп./стр.

** указываются Объекты, в границах территории которых проводятся работы, и (или) Объекты, границы территории которых непосредственно связаны с земельным участком, на котором проводятся работы*

ЛИСТ 3

Подготовлено с использованием системы КонсультантПлюс

Проектная документация на проведение изыскательских, проектных, земляных, строительных, мелиоративных, хозяйственных и иных работ

В наименовании документации по обеспечению сохранности объекта культурного наследия указывается вид проводимых работ

Например:

"Раздел об обеспечении сохранности Объекта(ов) культурного наследия при размещении некапитальных объектов"

"Раздел документации, обосновывающий меры по обеспечению сохранности объекта(ов) культурного наследия при прокладке инженерных коммуникаций"

(наименование проектной документации)

указывается наименование всех томов

(состав проектной документации)

разработана

(наименование, организационно-правовая форма юридического лица (фамилия, имя, отчество – для физического лица)

Адрес местонахождения организации:

(республика, область, район)

(город)

ул. д. корп./стр. офис/кв.

Сведения о Лицензии на осуществление деятельности по сохранению объектов культурного наследия (памятников истории и культуры) народов Российской Федерации[3]	Регистрационный номер	
	Дата выдачи	

Ответственный представитель:

(фамилия, имя, отчество)

Контактный телефон (включая код города):

Подготовлено с использованием системы КонсультантПлюс

Проектная документация на проведение изыскательских, проектных, земляных, строительных, мелиоративных, хозяйственных и иных работ

В наименовании документации по обеспечению сохранности объекта культурного наследия указывается вид проводимых работ

Например:

"Раздел об обеспечении сохранности Объекта(ов) культурного наследия при размещении некапитальных объектов"

"Раздел документации, обосновывающий меры по обеспечению сохранности объекта(ов) культурного наследия при прокладке инженерных коммуникаций"

(наименование проектной документации)

указывается наименование всех томов

(состав проектной документации)

ЛИСТ 4

Подготовлено с использованием системы КонсультантПлюс

Прошу принятое решение (нужное отметить – «V»):

☐ выдать лично на руки[4]

☐ направить по почте

Приложение[5] *(возможно указывать количество листов либо количество томов)*:

☐	Проектная документация на проведение изыскательских, земляных, строительных, мелиоративных, хозяйственных и иных работ (далее –земляные и иные работы), проводимых в границах территории объекта культурного наследия, выявленного объекта культурного наследия либо на земельном участке, непосредственно связанном с земельным участком в границах территории объекта культурного наследия, выявленного объекта культурного наследия (в случае проведения земляных и иных работ, для проведения которых требуется получение разрешения на строительство, финансируемых за счет средств бюджета города Москвы, проектная документация предоставляется только на электронном носителе).	в 2 экз. на ____ л. электронный носитель ____
V	**Раздел проектной документации об обеспечении сохранности объекта культурного наследия**, выявленного объекта культурного наследия или о проведении спасательных археологических полевых работ/проект обеспечения сохранности объекта культурного наследия, выявленного объекта культурного наследия/план проведения спасательных археологических полевых работ (нужное подчеркнуть).	**в 2 экз. в 10 ____ т.** электронный носитель ____
☐	Положительное заключение (акт) государственной историко-культурной экспертизы документации по обеспечению сохранности объекта культурного наследия (не предоставляется в случае, если указанная документация не обосновывает мер по обеспечению сохранности объекта культурного наследия, выявленного объекта культурного наследия).	в 2 экз. на ____ л. электронный носитель_____
V	Документ, подтверждающий полномочия лица, подписавшего и (или) представившего заявление.	в 1 экз. на ____ л.

Подготовлено с использованием системы КонсультантПлюс

Приложение[5] *(возможно указывать количество листов либо количество томов)*:

☐	Проектная документация на проведение изыскательских, земляных, строительных, мелиоративных, хозяйственных и иных работ (далее –земляные и иные работы), проводимых в границах территории объекта культурного наследия, выявленного объекта культурного наследия либо на земельном участке, непосредственно связанном с земельным участком в границах территории объекта культурного наследия, выявленного объекта культурного наследия (в случае проведения земляных и иных работ, для проведения которых требуется получение разрешения на строительство, финансируемых за счет средств бюджета города Москвы, проектная документация предоставляется только на электронном носителе).	в 2 экз. на ____ л. электронный носитель ____
V	**Раздел проектной документации об обеспечении сохранности объекта культурного наследия**, выявленного объекта культурного наследия или о проведении спасательных археологических полевых работ/проект обеспечения сохранности объекта культурного наследия, выявленного объекта культурного наследия/план проведения спасательных археологических полевых работ (нужное подчеркнуть).	**в 2 экз. в 10 ____ т.** электронный носитель ____

ЛИСТ 5

Подготовлено с использованием системы КонсультантПлюс

Перечень документов, предоставляемых заявителем по собственной инициативе

	Лицензия на осуществление деятельности по сохранению объектов культурного наследия (памятников истории и культуры) народов Российской Федерации.	в 1 экз. на _____ л.
V	**Выписка из Единого государственного реестра юридических лиц (ЕГРЮЛ) или Единого государственного реестра индивидуальных предпринимателей (ЕГРИП).**	в 1 экз. на _____ л.
	Выписка из Единого государственного реестра недвижимости.	в 1 экз. на _____ л.

_____ _____ _____

_____ _____ **М.П.**[6] _____

(должность) (подпись) (Ф.И.О. полностью)

____ _____ 20___ г.

[1]При наличии.
[2]Для юридического лица заполняется на бланке организации и подписывается руководителем.
[3]В случае если земляные и иные работы оказывают на объект культурного наследия, выявленный объект культурного наследия воздействие, требующее принятие мер по обеспечению сохранности объекта культурного наследия, выявленного объекта культурного наследия.
[4]Необходимо при себе иметь документ, удостоверяющий личность гражданина, либо доверенность, оформленную в установленном порядке.
[5]Нужное отметить – «V».
[6]При наличии печати.

Документы и информация, получаемые Департаментом с использованием межведомственного информационного взаимодействия (указанные документы заявитель вправе предоставить по собственной инициативе):

- выписка из Единого государственного реестра юридических лиц (в отношении заявителей, являющихся юридическими лицами);
- выписка из Единого государственного реестра индивидуальных предпринимателей (в отношении заявителей, являющихся индивидуальными предпринимателями);
- документ, подтверждающий наличие лицензии (копия лицензии) у лица, разработавшего документацию по обеспечению сохранности объекта культурного наследия, в случае, если меры по обеспечению сохранности объекта культурного наследия предполагают проведение работ по сохранению объекта культурного наследия

Сроки рассмотрения Департаментом документации по обеспечению сохранности объекта культурного наследия

Общий срок рассмотрения документации по обеспечению сохранности объекта культурного наследия не может превышать
(срок начинает исчисляться со дня, следующего после регистрации заявления):

в случае представления документации по обеспечению сохранности объекта культурного наследия без заключения (акта) государственной историко-культурной экспертизы – **19 рабочих дней**

в случае представления документации по обеспечению сохранности объекта культурного наследия, обосновывающей меры по обеспечению сохранности данного объекта, с заключением (актом) государственной историко-культурной экспертизы – **29 рабочих дней**

Результат рассмотрения Департаментом документации по обеспечению сохранности объекта культурного наследия

Согласование документации по обеспечению сохранности объекта культурного наследия, оформляемое в виде письма, подписанного уполномоченным должностным лицом Департамента, и путем визирования уполномоченным должностным лицом Департамента титульных листов документации по обеспечению сохранности объекта культурного наследия с проставлением на них штампа о согласовании

Отказ в согласовании документации по обеспечению сохранности объекта культурного наследия, оформляемый в виде письма об отказе в ее согласовании с указанием причин отказа, подписанного уполномоченным должностным лицом Департамента

Основания для отказа в согласовании документации по обеспечению сохранности объекта культурного наследия указаны в пунктах 2.10.1.1–2.10.1.9 приложения к постановлению Правительства Москвы
от 27 сентября 2017 г. № 723-ПП

ОБРАЩАЕМ ВНИМАНИЕ, что отсутствие в документации по обеспечению сохранности объекта культурного наследия оценки воздействия определенного вида работ, проводимых в границах территории Объекта (здание, строение, сооружение, произведение ландшафтной архитектуры и садово-паркового искусства, объект археологического наследия, произведение монументальной скульптуры, некрополь, отдельное захоронение) и (или) на земельном участке, непосредственно связанном с земельным участком в границах территории Объекта, на сам Объект, а также на один либо несколько Объектов, не имеющих своей территории, расположенных в границах территории Объекта, является основанием для отказа в согласовании документации по обеспечению сохранности объекта культурного наследия (пункты 2.10.1.2 и 2.10.1.7 приложения к постановлению Правительства Москвы от 27 сентября 2017 г. № 723-ПП)

Согласование документации по обеспечению сохранности объекта культурного наследия в рамках других нормативных правовых актов

Постановление Правительства Москвы
от 3 февраля 2011 г. № 26-ПП
"О размещении нестационарных торговых объектов, расположенных в городе Москве на земельных участках, в зданиях, строениях и сооружениях, находящихся в государственной собственности"

Проект размещения нестационарного торгового объекта в случае размещения нестационарных торговых объектов в границах территорий объектов культурного наследия, выявленных объектов культурного наследия, а также на земельном участке, непосредственно связанном с земельным участком в границах территорий объектов культурного наследия, выявленных объектов культурного наследия, дополнительно включает в себя раздел об обеспечении сохранности объекта культурного наследия, выявленного объекта культурного наследия

Департамент согласовывает проект размещения нестационарного торгового объекта
и раздел об обеспечении сохранности объекта культурного наследия, выявленного объекта культурного наследия

Постановление Правительства Москвы
от 4 мая 2011 г. № 172-ПП "Об утверждении Порядка организации ярмарок и продажи товаров (выполнения работ, оказания услуг) на них на территории города Москвы"

В случае размещения ярмарки в границах территорий объектов культурного наследия, выявленных объектов культурного наследия, а также на земельном участке, непосредственно связанном с земельным участком в границах территорий объектов культурного наследия, выявленных объектов культурного наследия, проект размещения должен содержать раздел об обеспечении сохранности объекта культурного наследия, выявленного объекта культурного наследия

Департамент согласовывает проект размещения ярмарки и раздел об обеспечении сохранности объекта культурного наследия, выявленного объекта культурного наследия

Постановление Правительства Москвы
от 23 июня 2016 г. № 355-ПП "О размещении в городе Москве нестационарных торговых объектов при стационарных торговых объектах"

Проект размещения нестационарного торгового объекта включает в себя раздел об обеспечении сохранности объекта культурного наследия, выявленного объекта культурного наследия (в случае размещения нестационарного торгового объекта в границах территорий объектов культурного наследия, выявленных объектов культурного наследия, а также на земельном участке, непосредственно связанном с земельным участком в границах территорий объектов культурного наследия, выявленных объектов культурного наследия)

Департамент согласовывает проект размещения нестационарного торгового объекта
и раздел об обеспечении сохранности объекта культурного наследия, выявленного объекта культурного наследия

ПОШАГОВАЯ ИНСТРУКЦИЯ
по работе пользователей на Портале открытых данных с наборами открытых данных:
"Объекты культурного наследия" и "Границы территорий объектов культурного наследия"

Шаг 1: на Портале открытых данных (www.data.mos.ru) выбираем наборы открытых данных раздела "Культура"

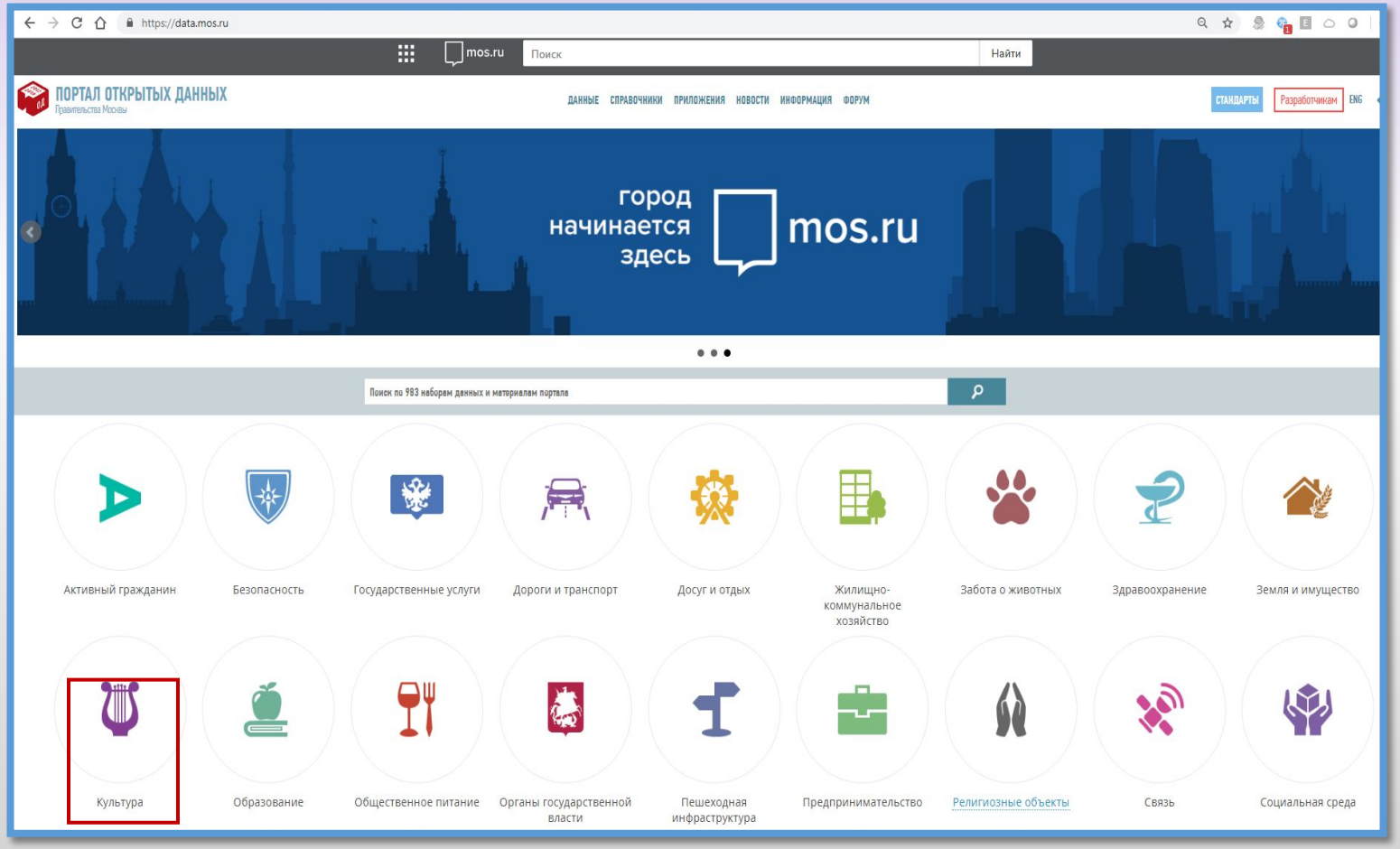

Шаг 2: на открывшейся странице выбираем категорию "Поставщики"

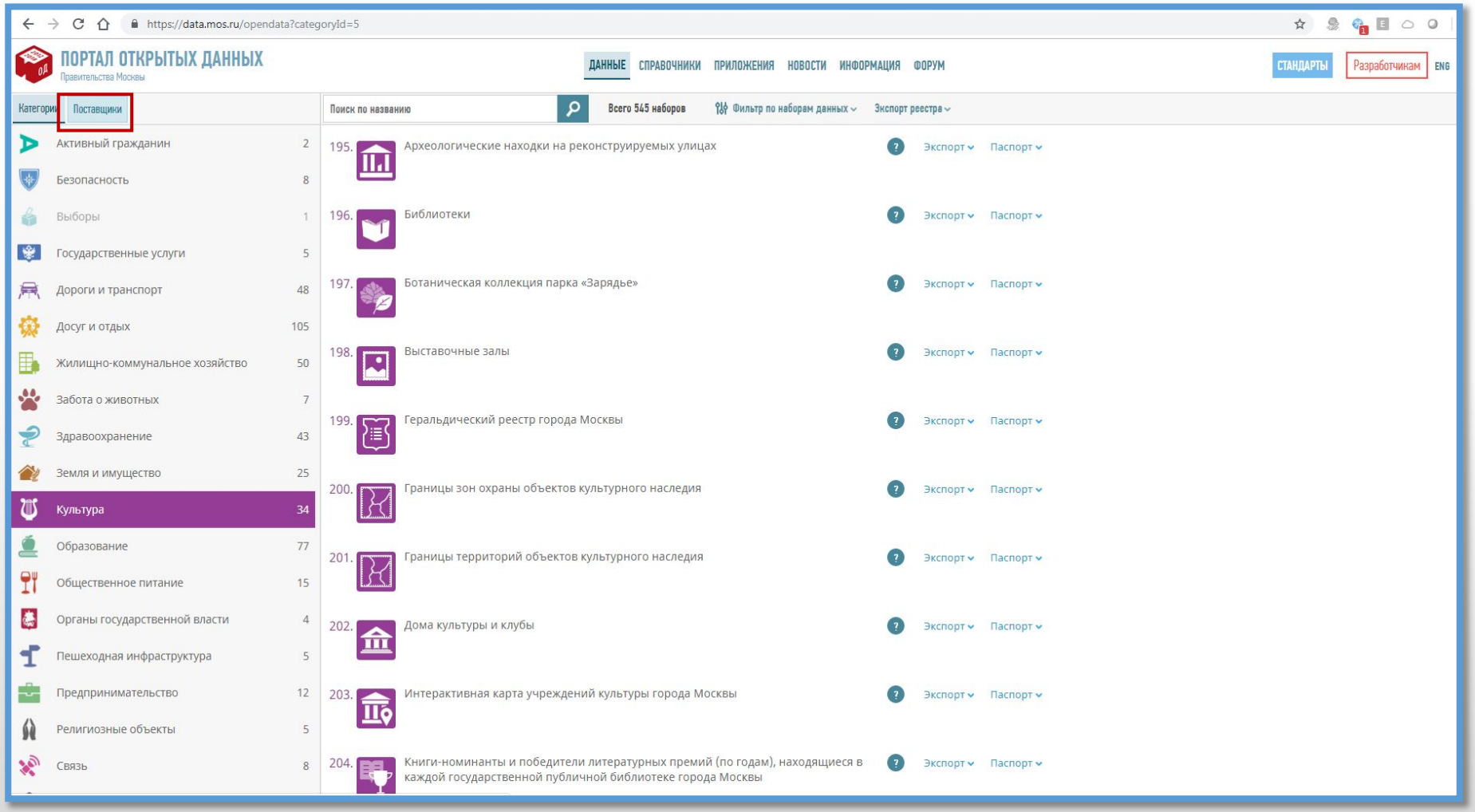

Шаг 3: в появившемся слева списке поставщиков наборов открытых данных выбираем Департамент, после чего на странице появляется 10 наборов открытых данных Департамента

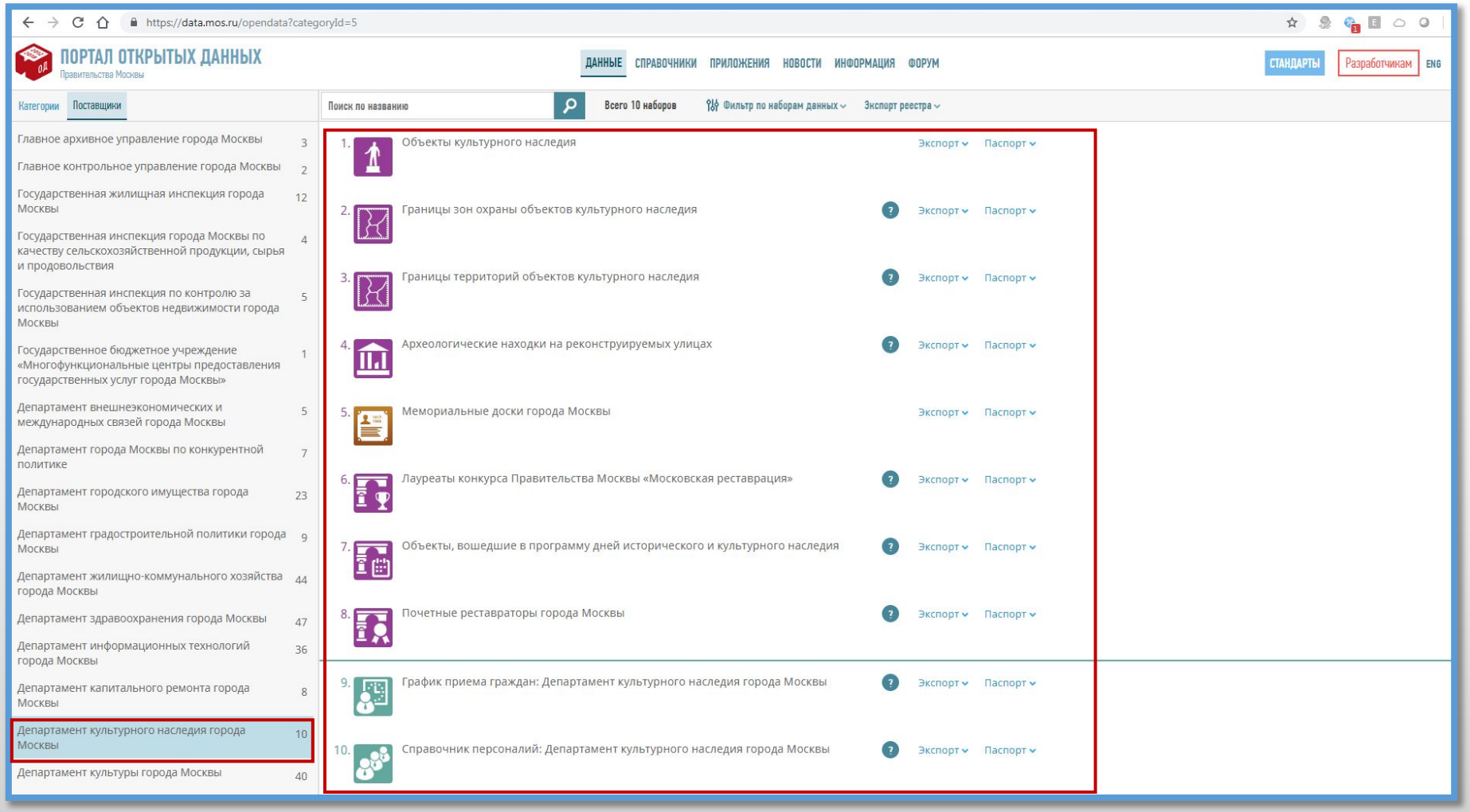

Шаг 4: выбираем интересующий набор открытых данных:
"Объекты культурного наследия города Москвы"
или "Границы территорий объектов культурного наследия"

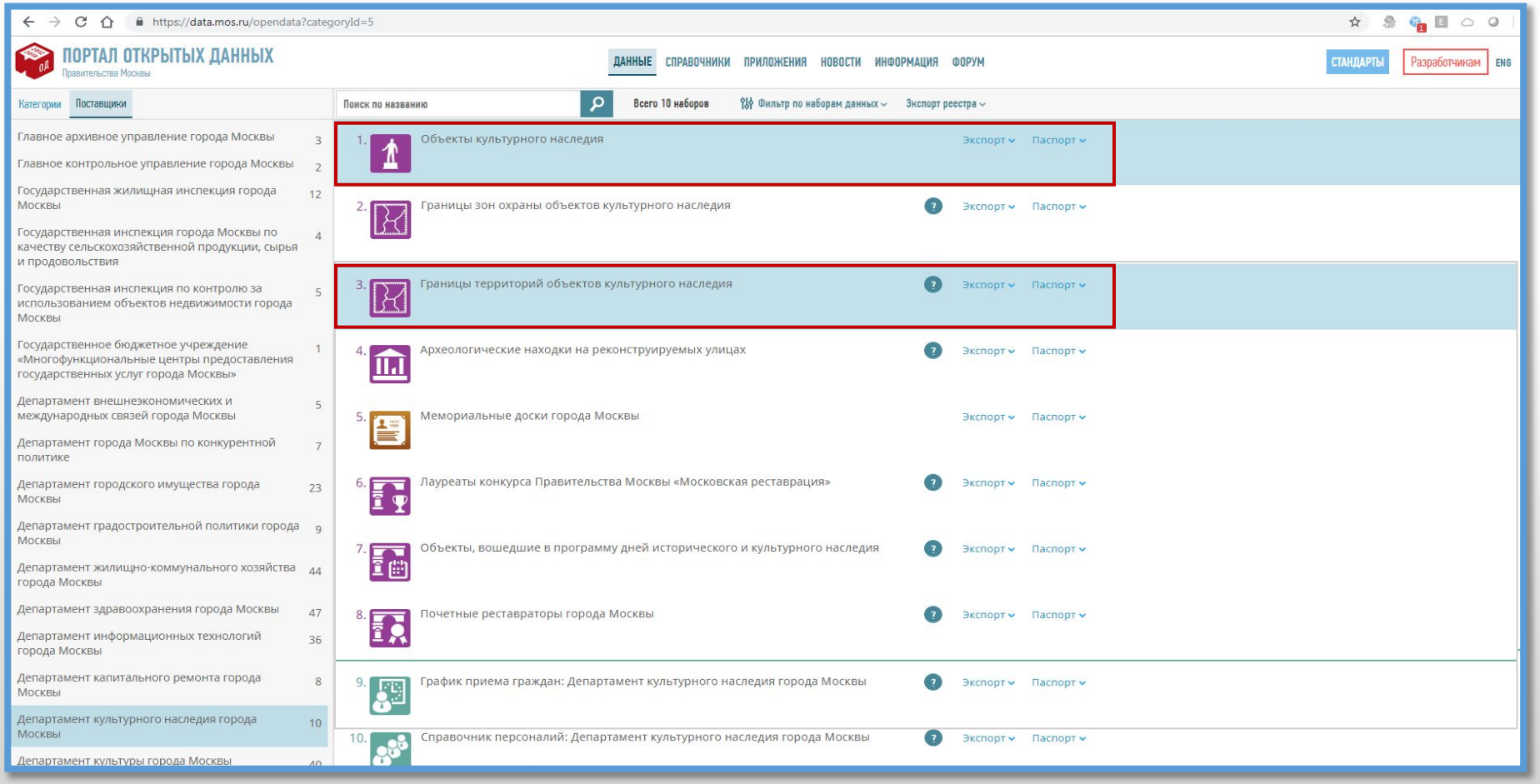

Шаг 5: в каждом из вышеуказанных наборов открытых данных можно осуществить поиск по атрибутам и с помощью картографической составляющей Портала

5.1. АТРИБУТИВНЫЙ ПОИСК

(раздел портала "Таблица")

В рамках набора "Объекты культурного наследия" по основному атрибуту: "Наименование объекта по документам"

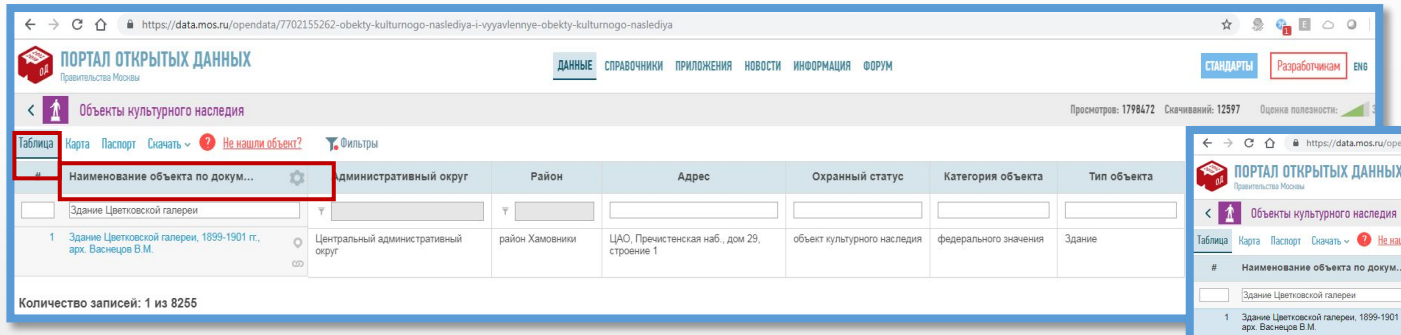

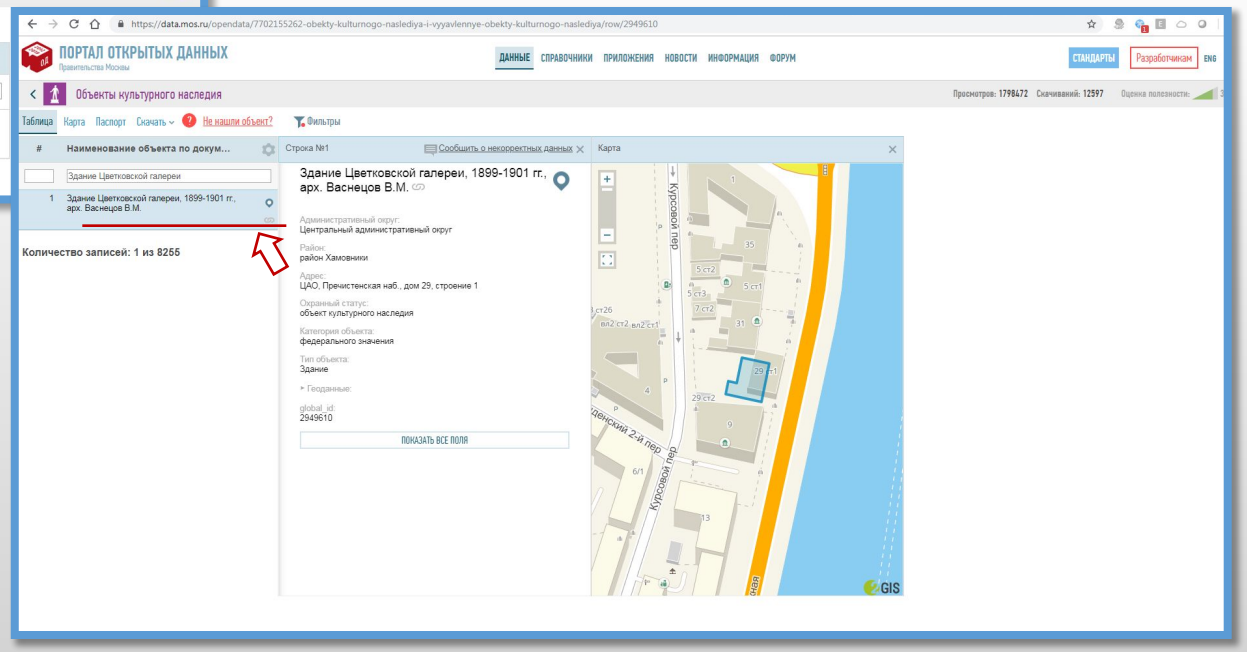

С возможностью просмотра местонахождения объекта культурного наследия на карте города Москвы

(клик мышью на активную ссылку наименования объекта)

С использованием тонких настроек поисковой системы Портала (кнопка "шестеренка") с включением/выключением известных для поиска атрибутов

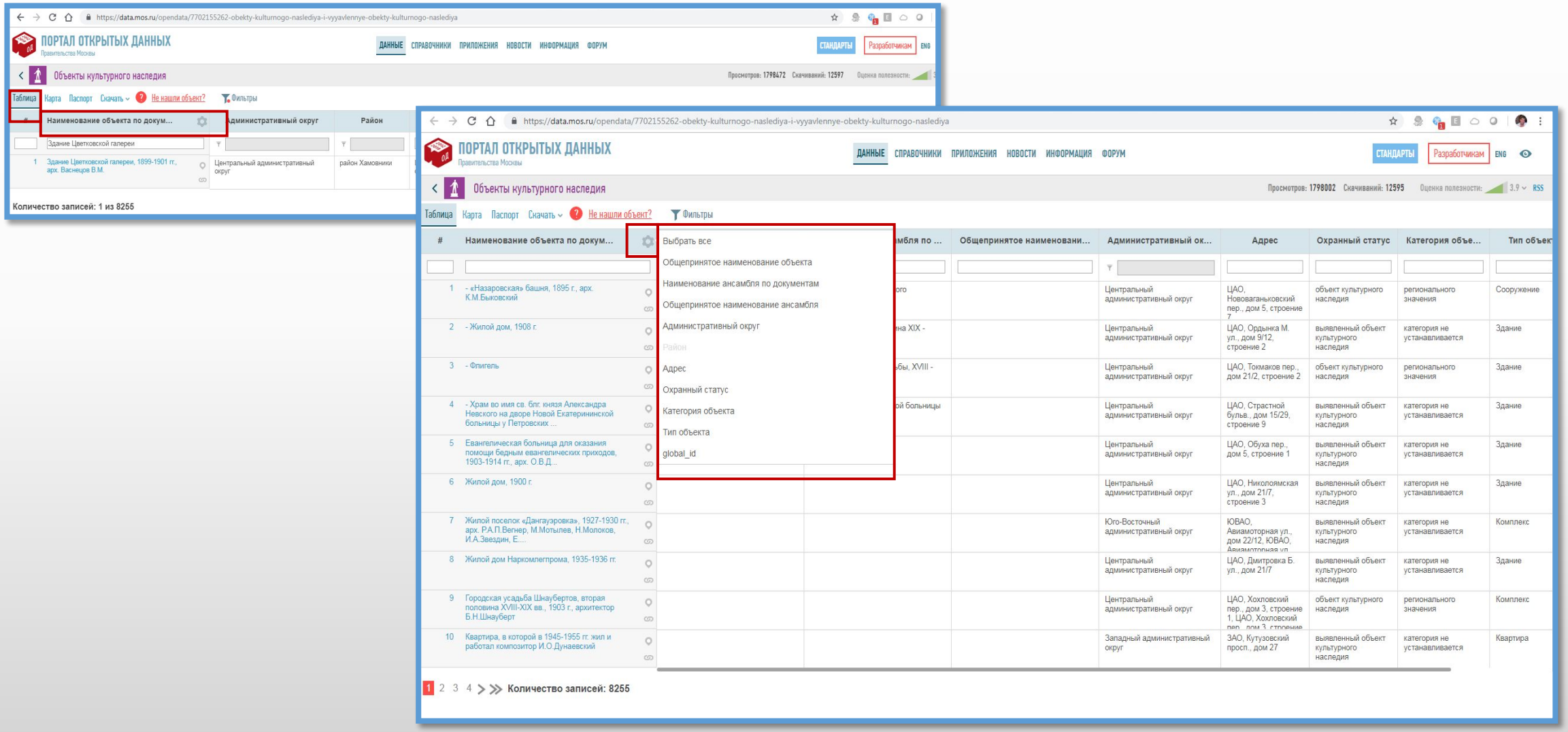

Пример поиска только по атрибуту: "Адрес"

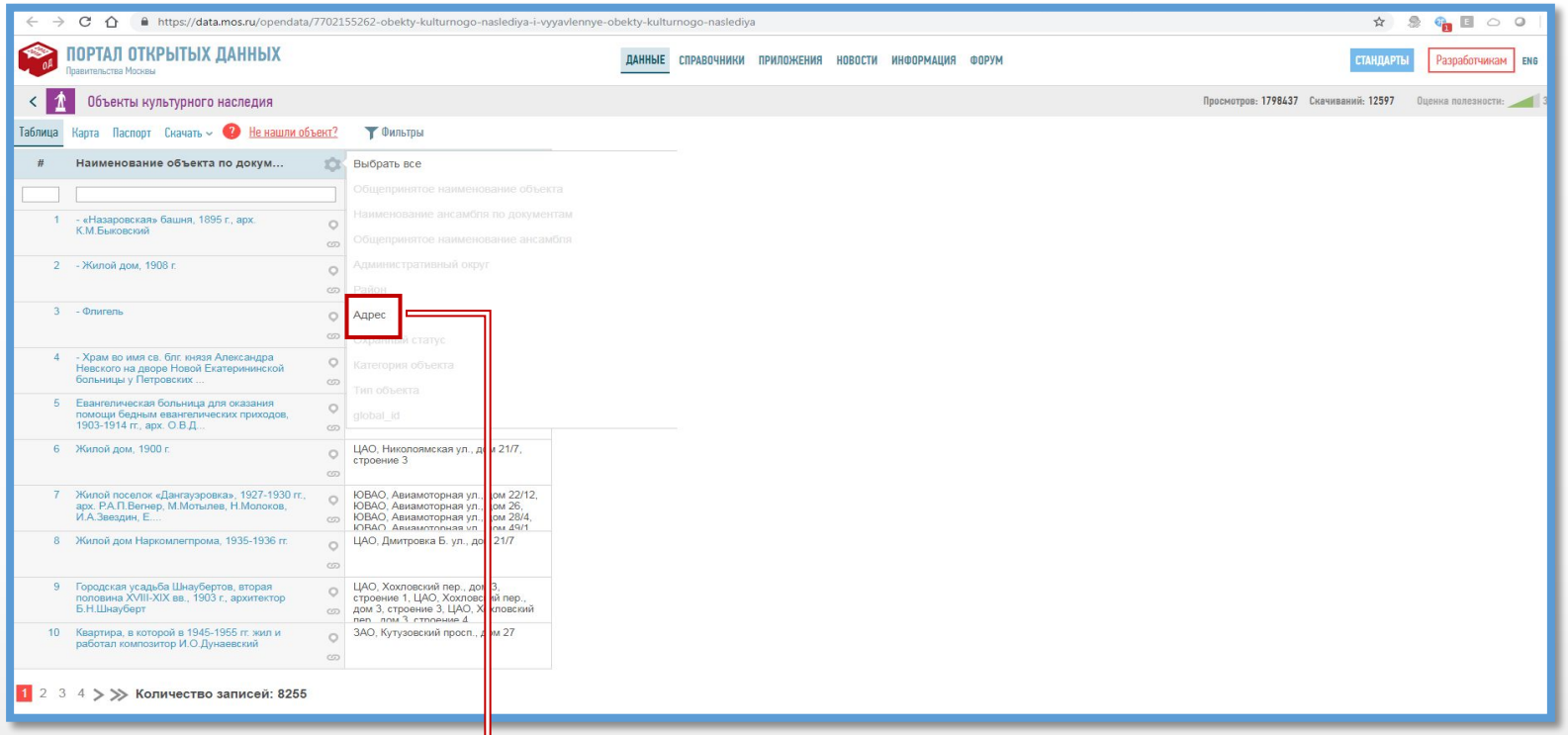

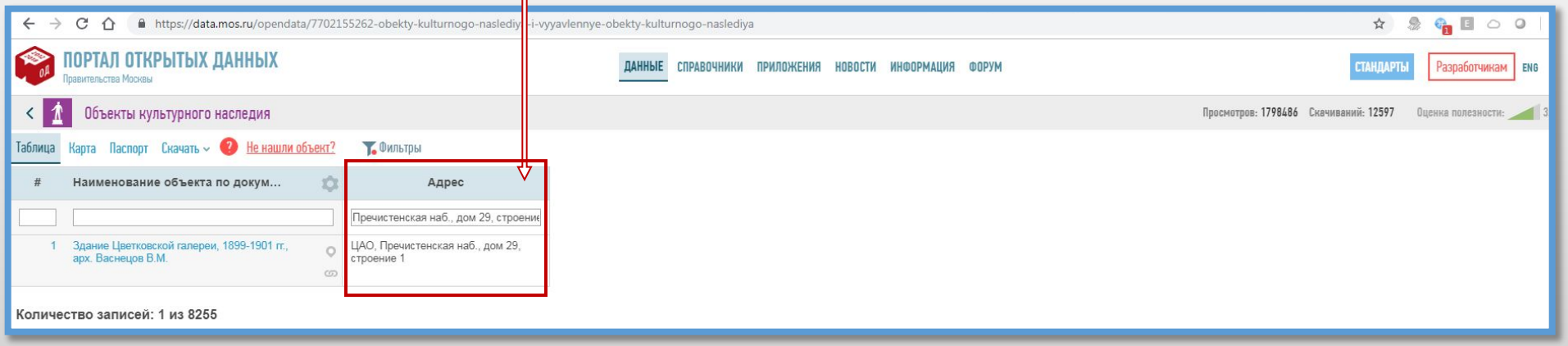

В рамках набора "Границы территорий объектов культурного наследия" по единственному атрибуту: "Наименование объекта по документам"

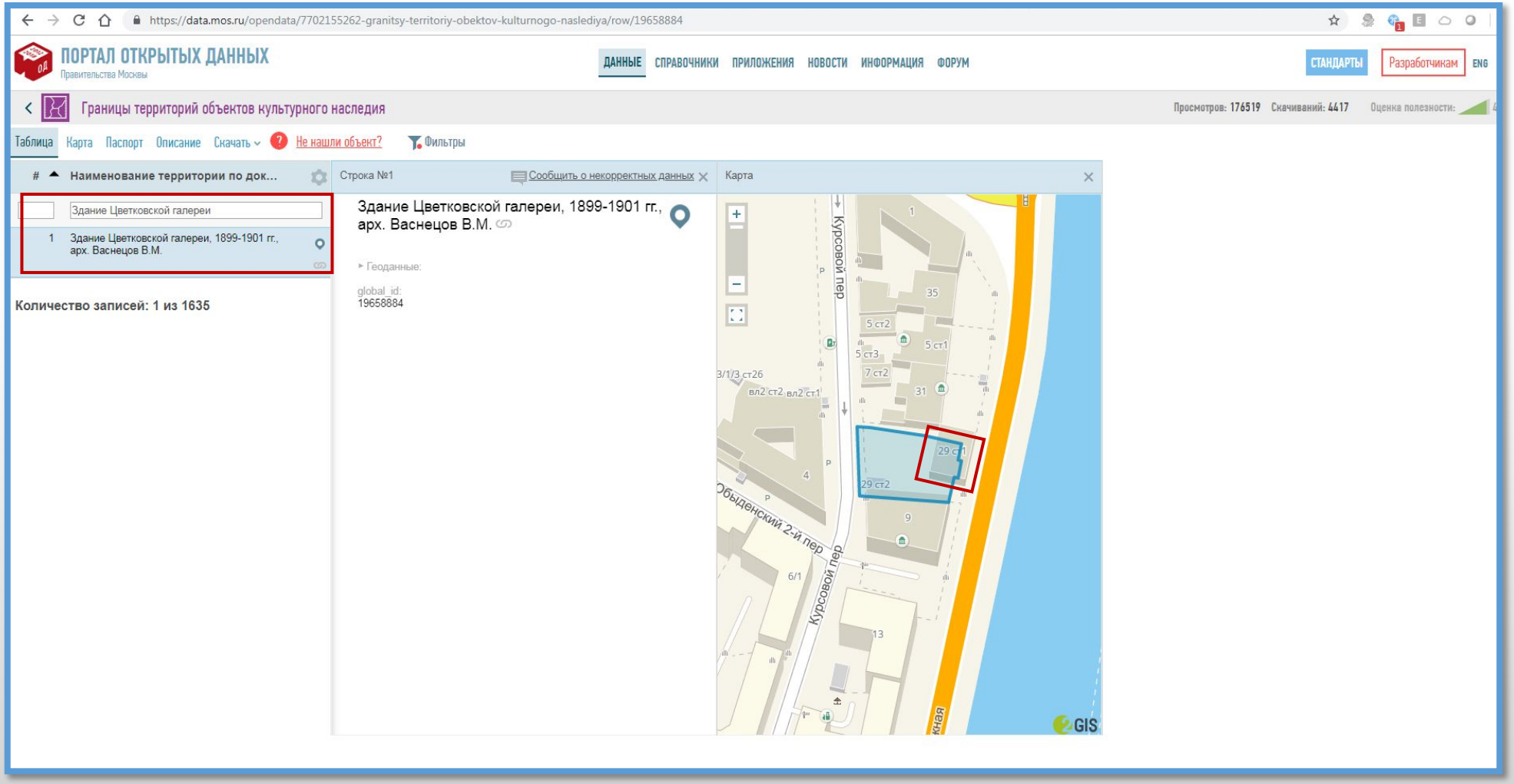

5.2. ПОИСК ПО КАРТОГРАФИЧЕСКОЙ СОСТАВЛЯЮЩЕЙ ПОРТАЛА

(раздел портала "Карта")

В рамках набора "Объекты культурного наследия"
уменьшаем масштаб карты до округа,
в котором располагается искомый объект культурного наследия,
производим поиск по округу, при необходимости уменьшая/увеличивая масштаб

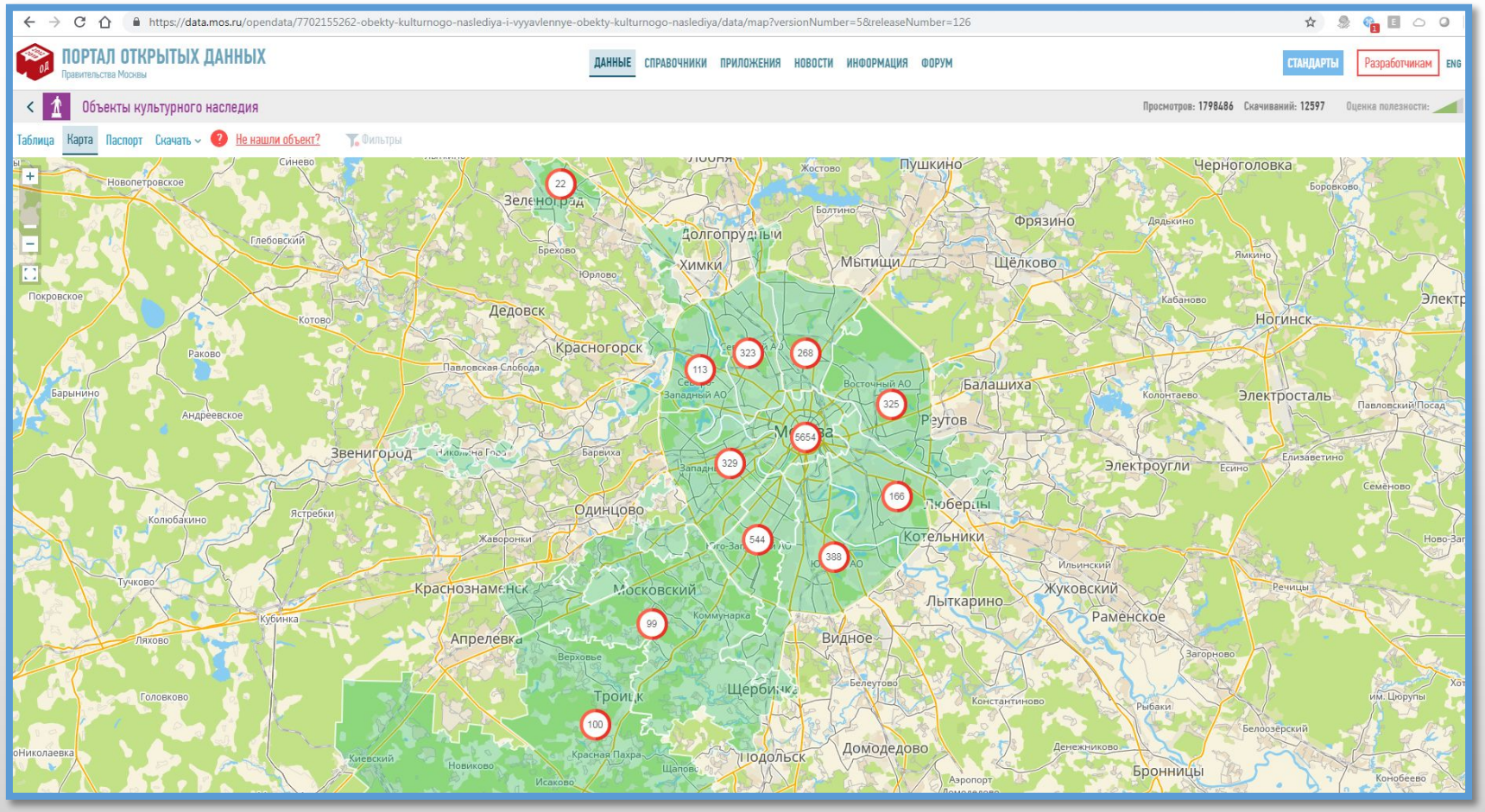

Пример найденного на карте объекта культурного наследия

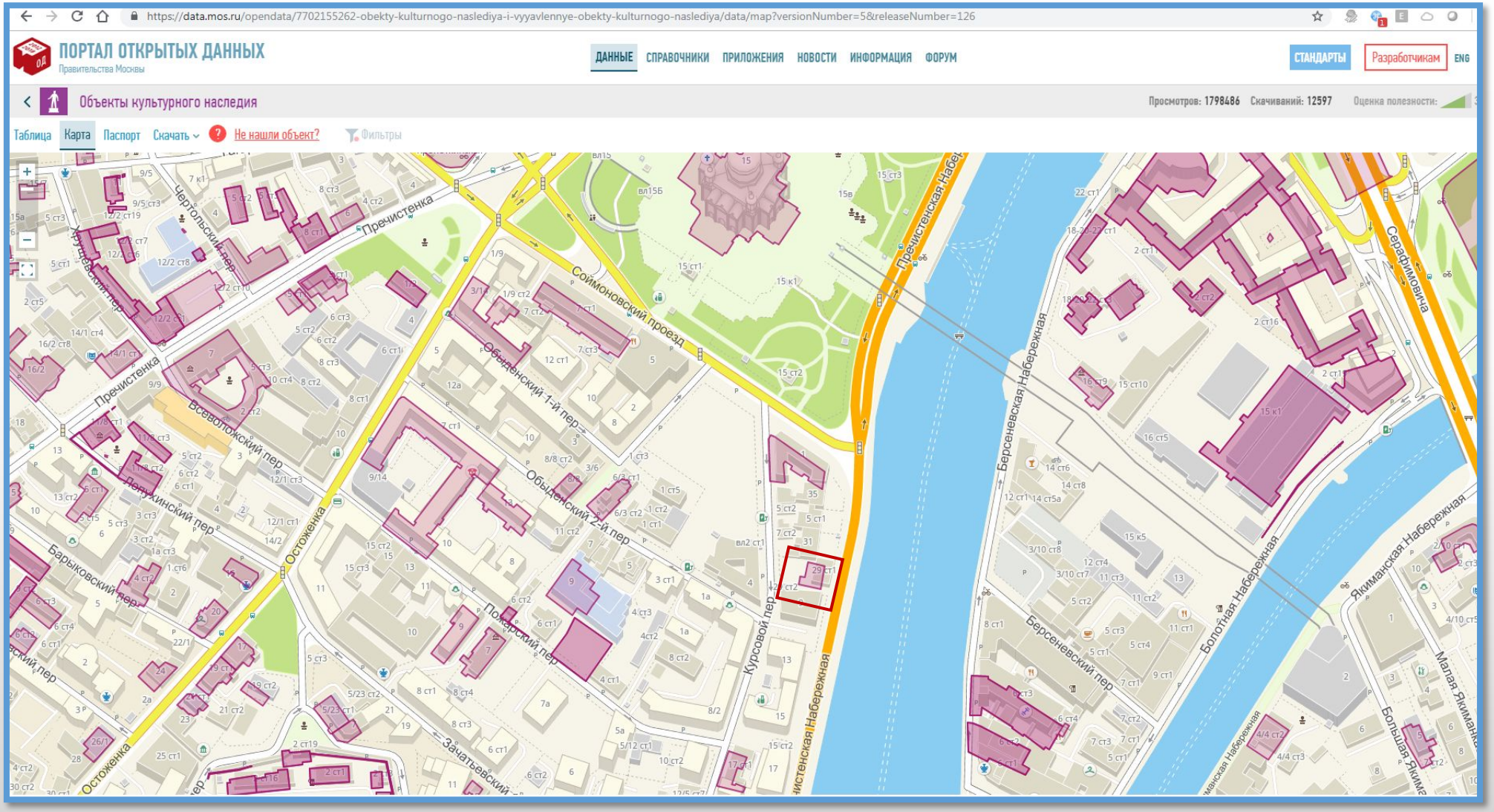

В рамках набора "Границы территорий объектов культурного наследия" уменьшаем масштаб карты до округа, в котором располагаются искомые границы территорий объектов культурного наследия

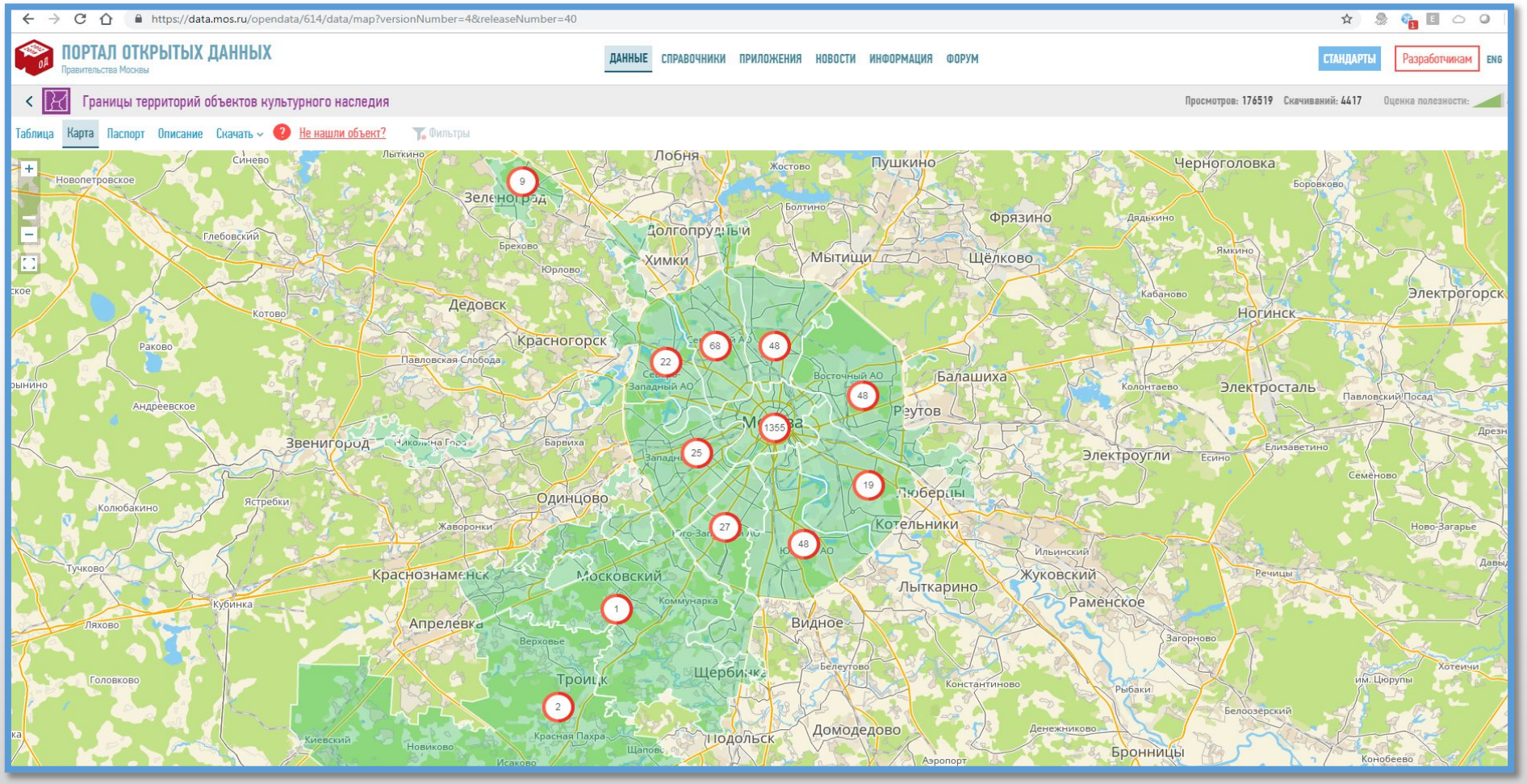

Пример найденной на карте границы территории объекта культурного наследия

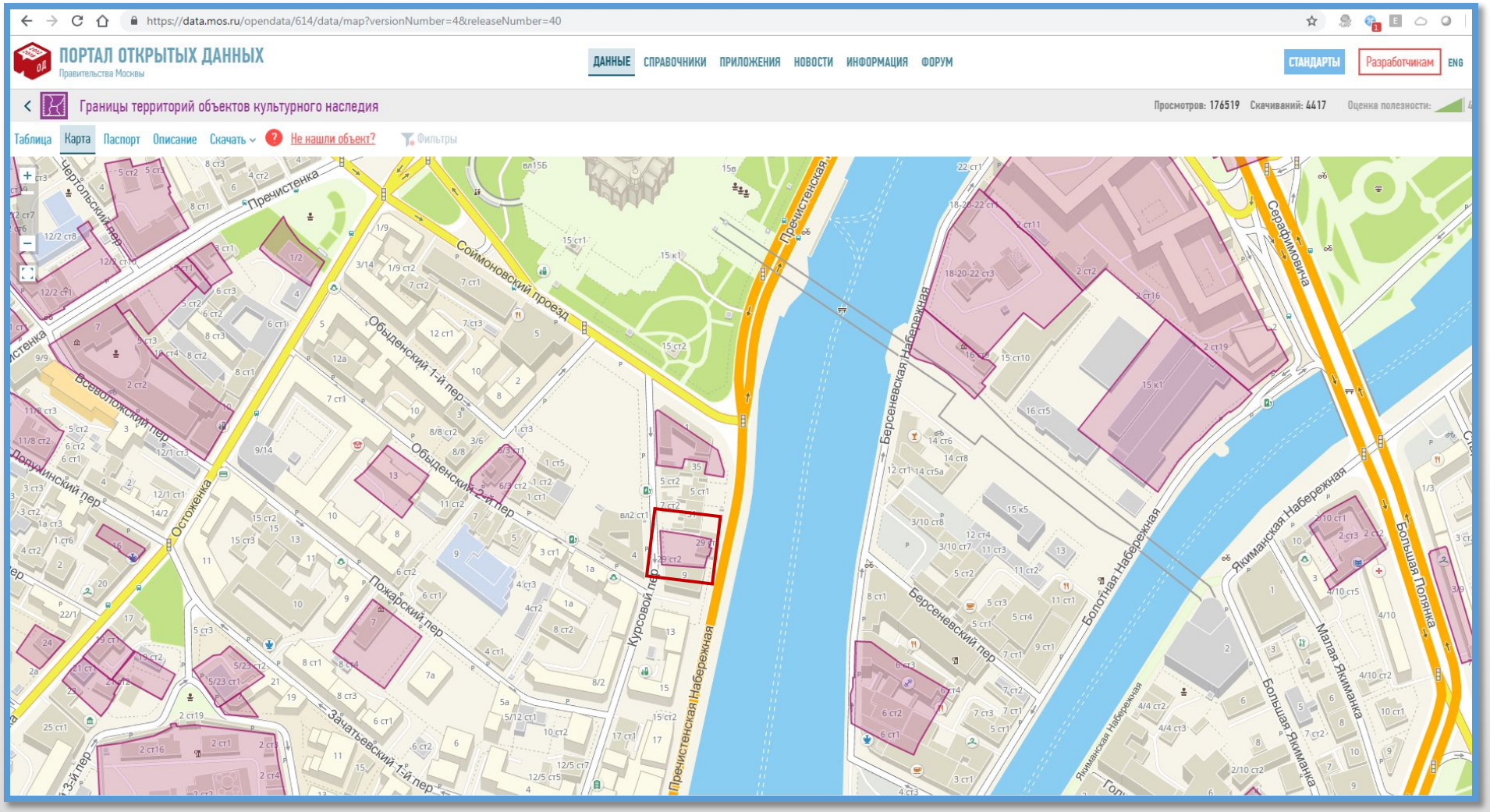

ПРИМЕР ПОИСКА
объектов культурного наследия, границ их территорий на Портале ИАИС ОГД

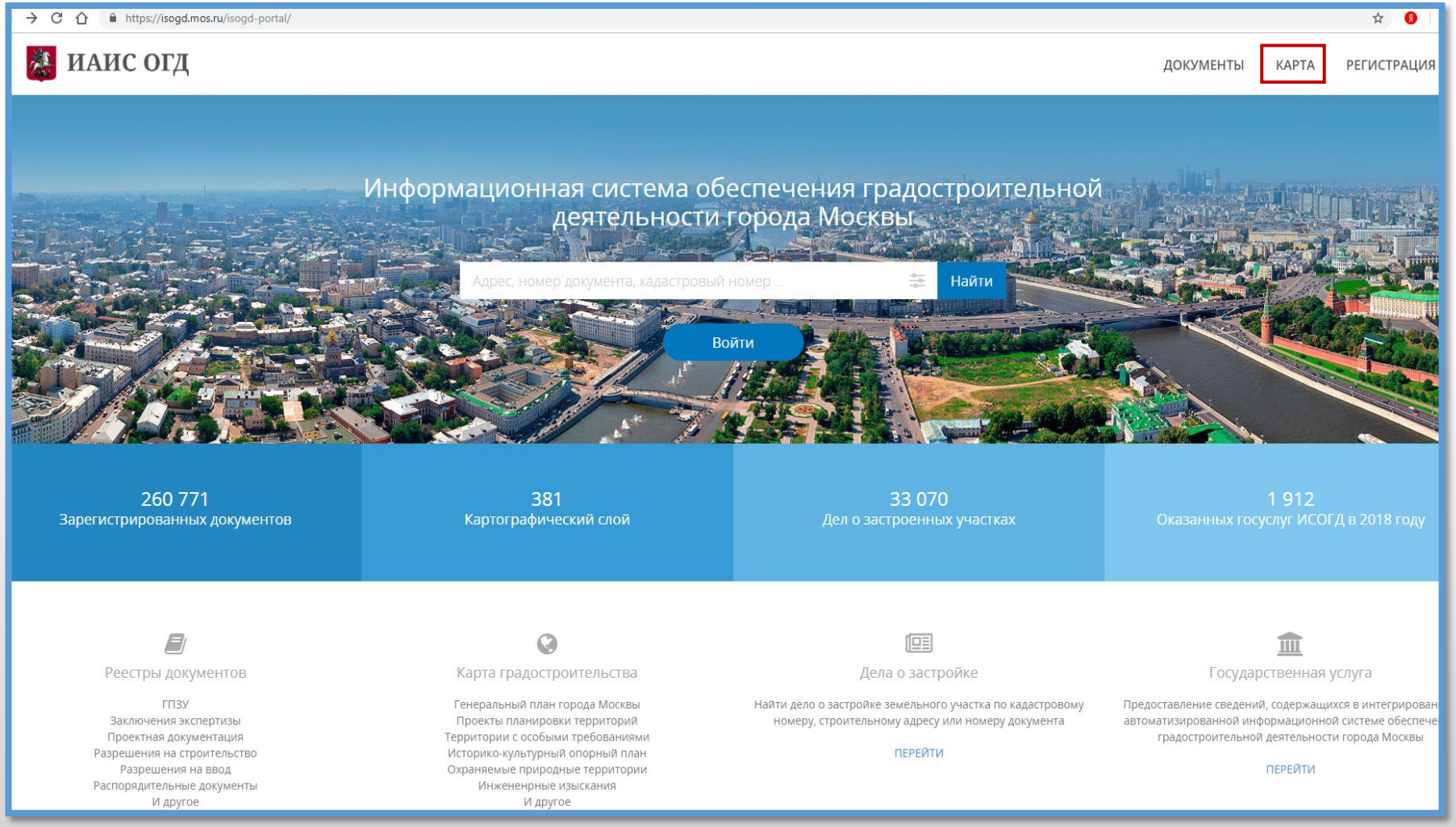

На открывшейся карте выбрать "<u>Историко-культурный опорный план</u>", далее выбрать необходимые слои
"объекты культурного наследия"/
"выявленные объекты культурного наследия"/
"территории объектов культурного наследия"

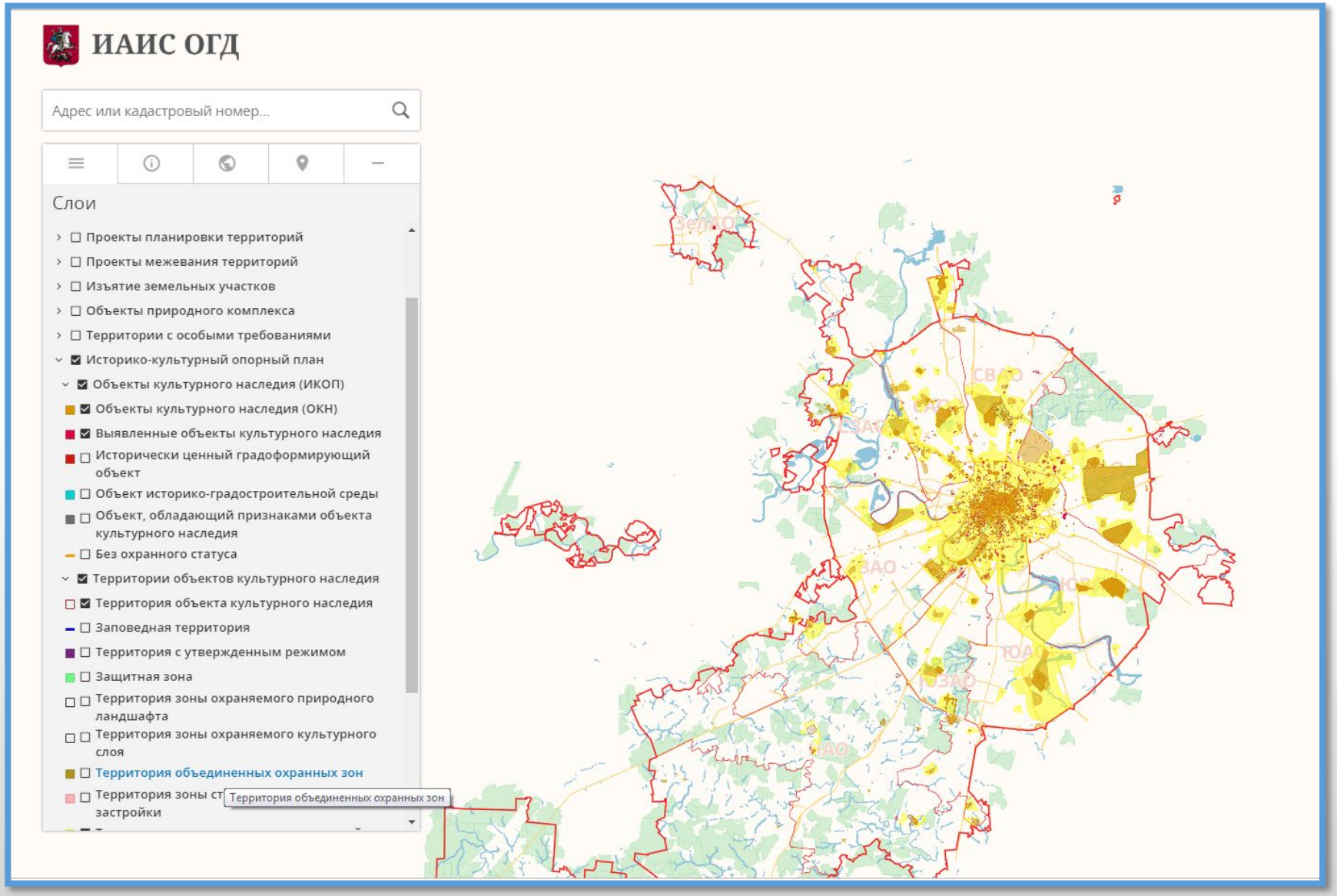

Пример поиска по слоям "объекты культурного наследия"/ "выявленные объекты культурного наследия"/

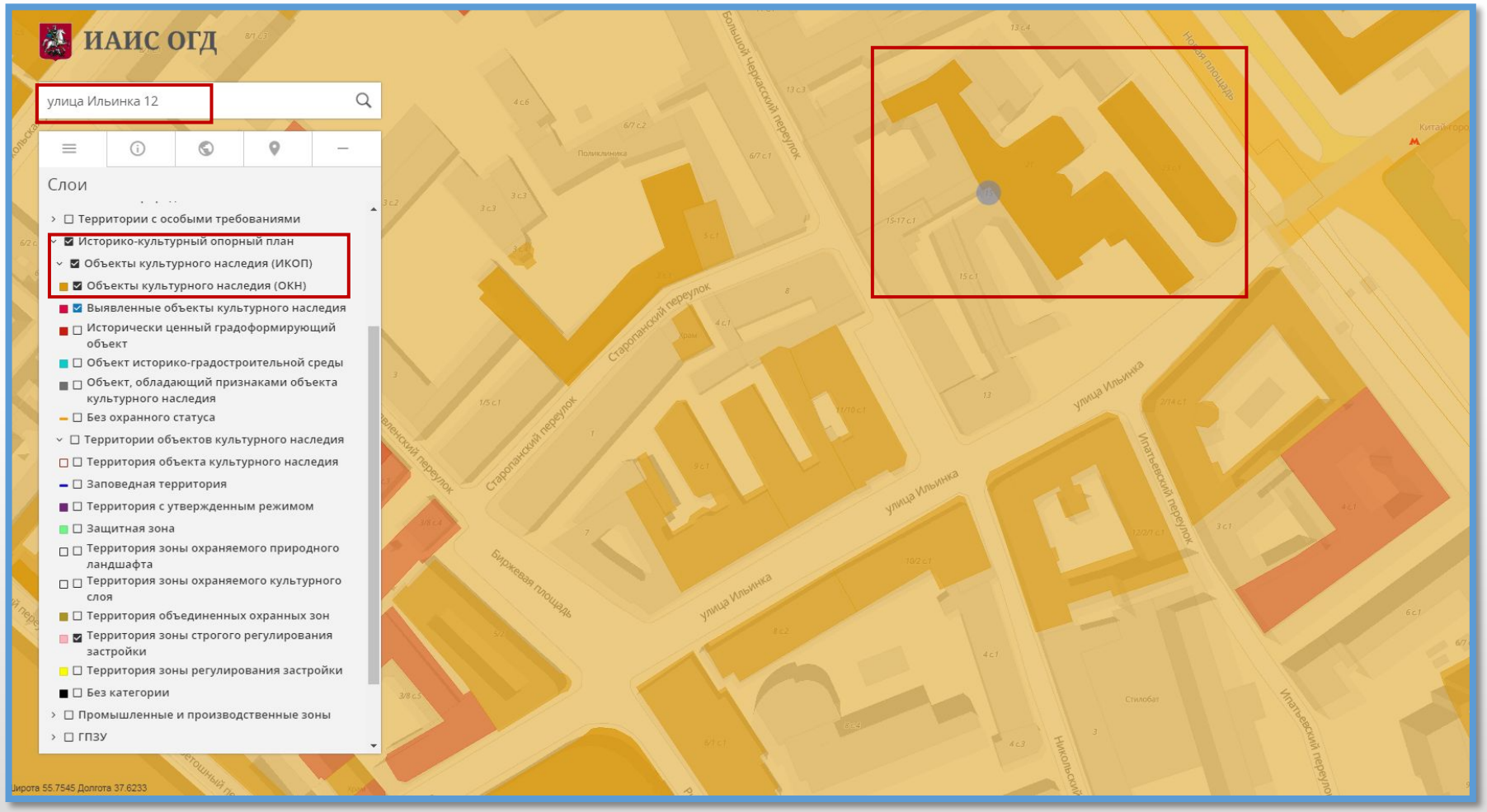

При помощи кнопки "i" получаем информацию об интересующих объектах культурного наследия

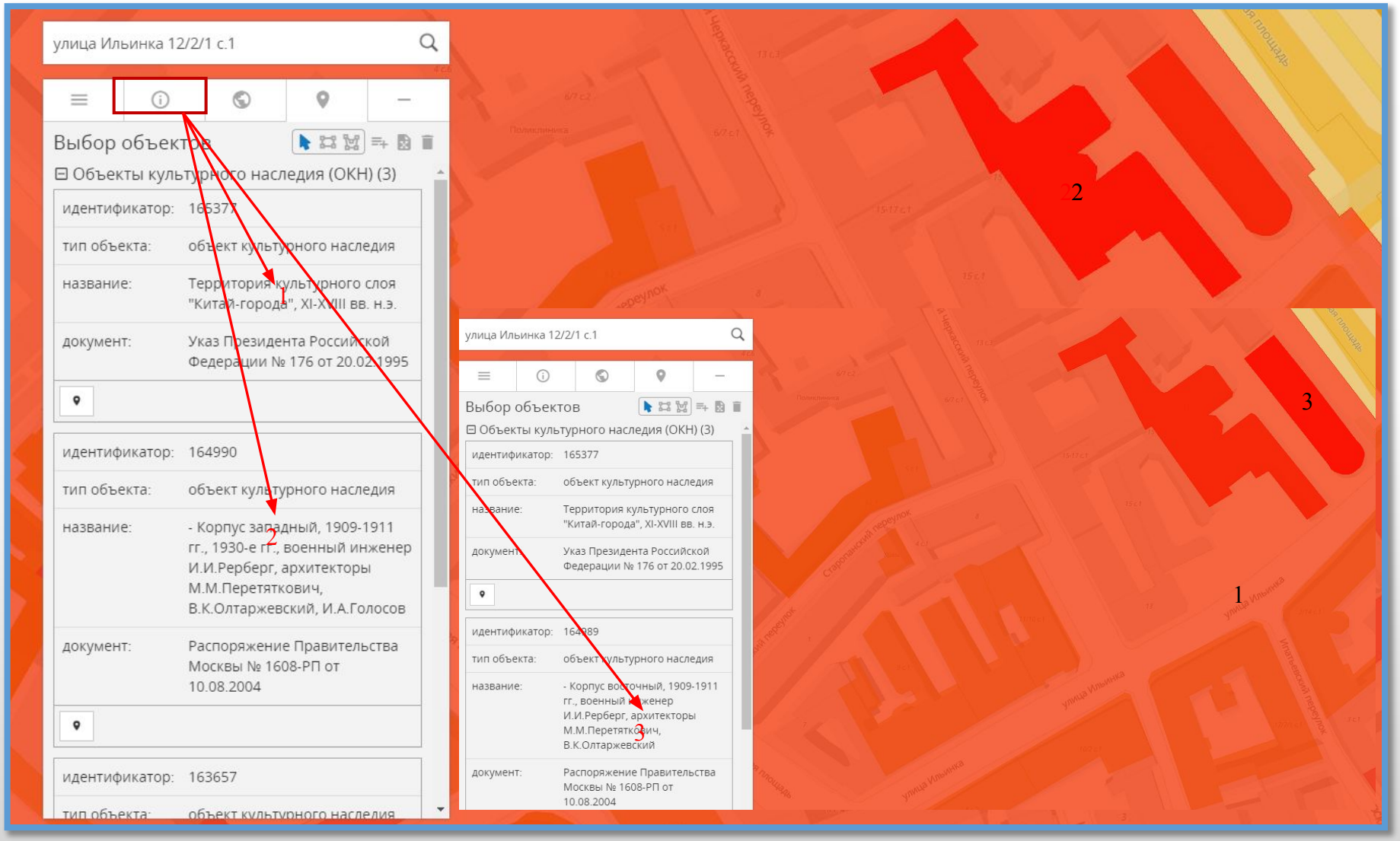

Пример поиска по слоям "территории объектов культурного наследия"
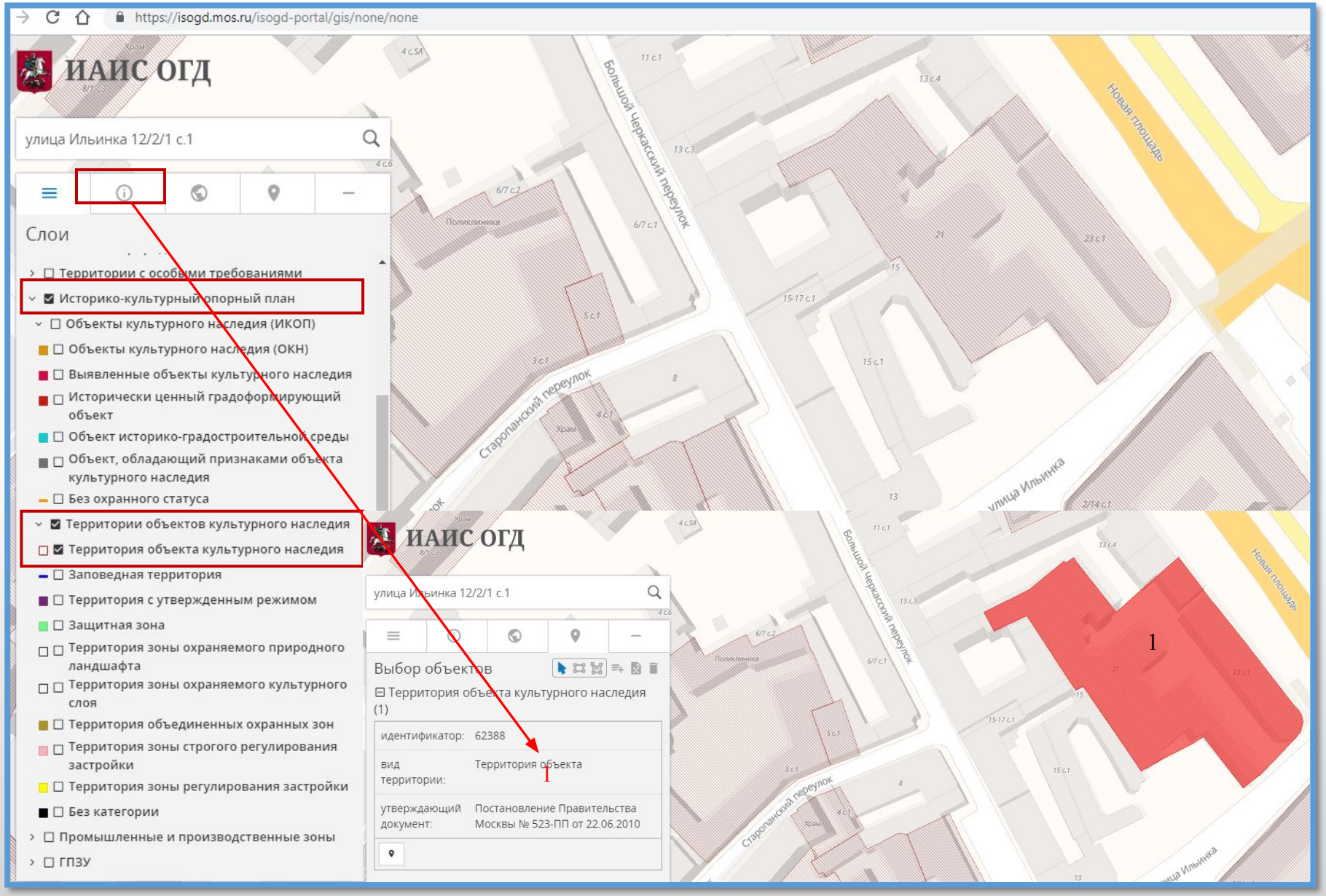
При помощи кнопки "i" получаем информацию об интересующих территориях объектов культурного наследия