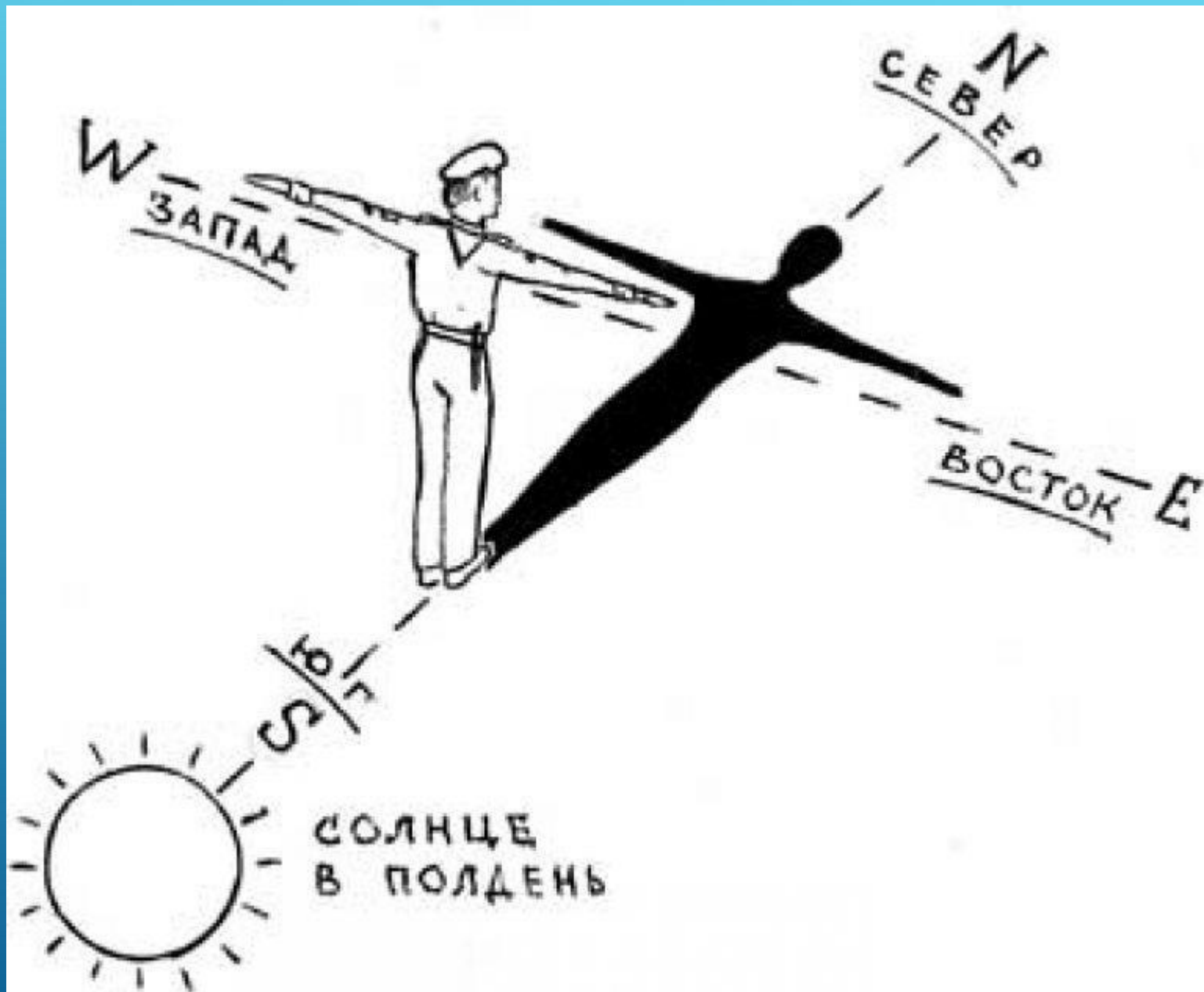
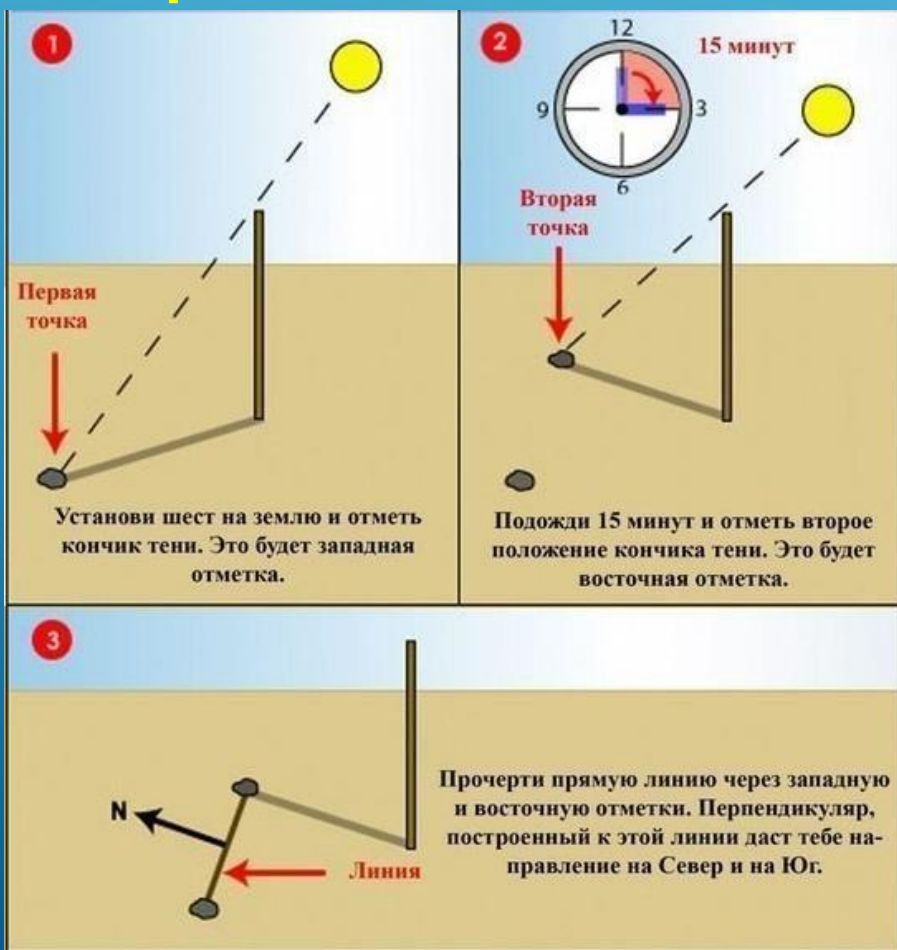


# Стороны горизонта по ТАЯНИЮ СНЕГА



# Стороны горизонта по ТЕНИ

В полдень направление тени (она будет самая короткая) указывает на север.





## Стороны горизонта по ПРИЗНАКАМ МЕСТНЫХ ПРЕДМЕТОВ

Кора на многих деревьях грубее на северной стороне и тоньше, эластичнее (у березы — светлее) — на южной.




Мох и лишайники покрывают стволы деревьев и камни с северной стороны.



## Стороны горизонта по ПРИЗНАКАМ МЕСТНЫХ ПРЕДМЕТОВ


В жаркую погоду на деревьях хвойных пород смола более обильно накапливается с южной стороны.



Ягоды и фрукты раньше зреют с южной стороны.

## Стороны горизонта по ПРИЗНАКАМ МЕСТНЫХ ПРЕДМЕТОВ

Муравейники располагаются с южной стороны деревьев, пней и кустов. Южный скат муравейников более пологий, чем северный.





## Стороны горизонта по КУЛЬТОВЫМ ЗДАНИЯМ



Алтари и часовни христианских и лютеранских церквей обращены на восток, колокольни на запад.

Опущенный край нижней перекладины креста на куполе православной церкви обращен к югу, приподнятый - к северу.

Алтари католических костелов располагаются на западной стороне.

Двери синагог и мусульманских мечетей обращены примерно на север

Кумирни, пагоды, буддийские монастыри фасадами обращены на юг.



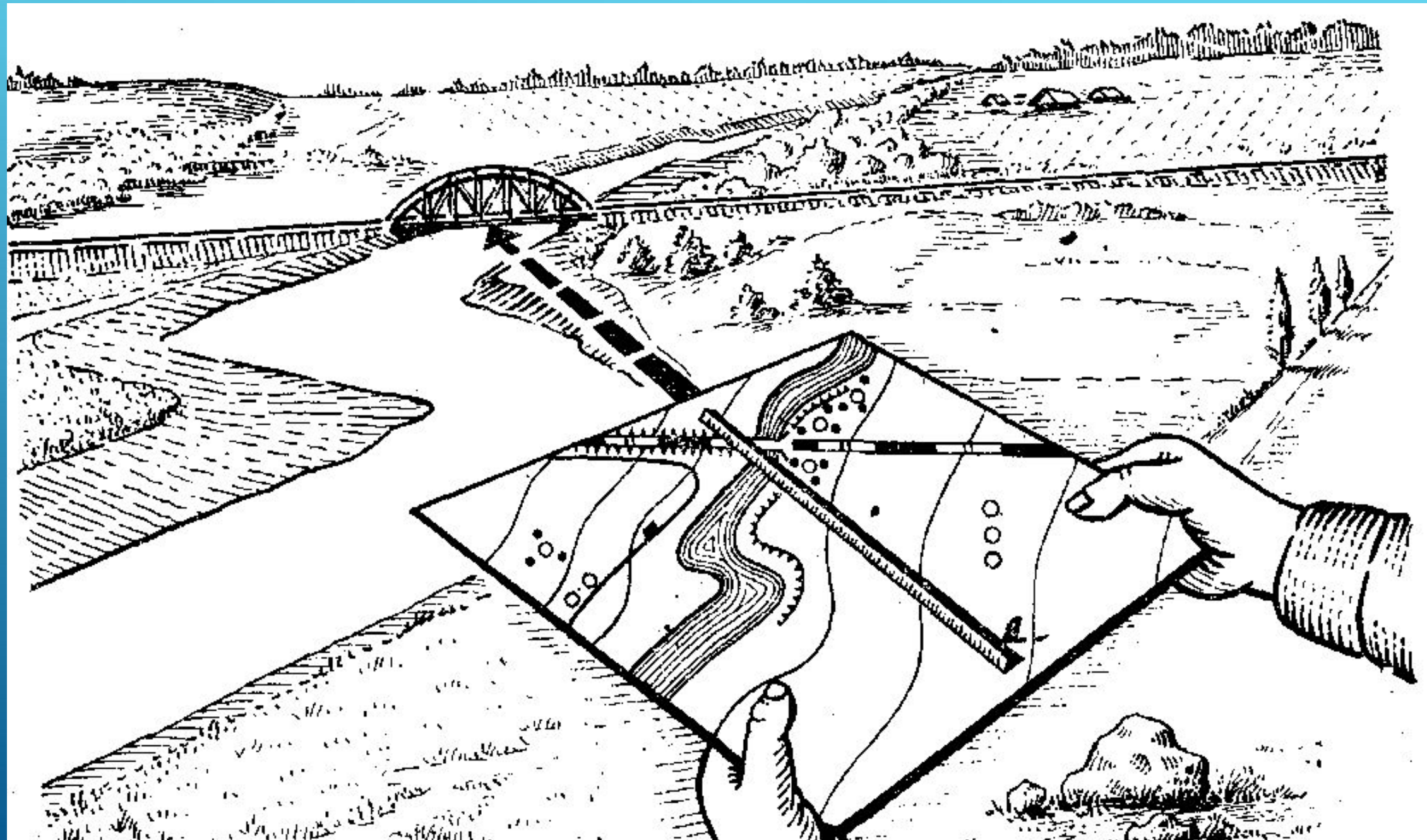
# ОРИЕНТИРОВАНИЕ КАРТЫ ПО КОМПАСУ

СЕВЕР




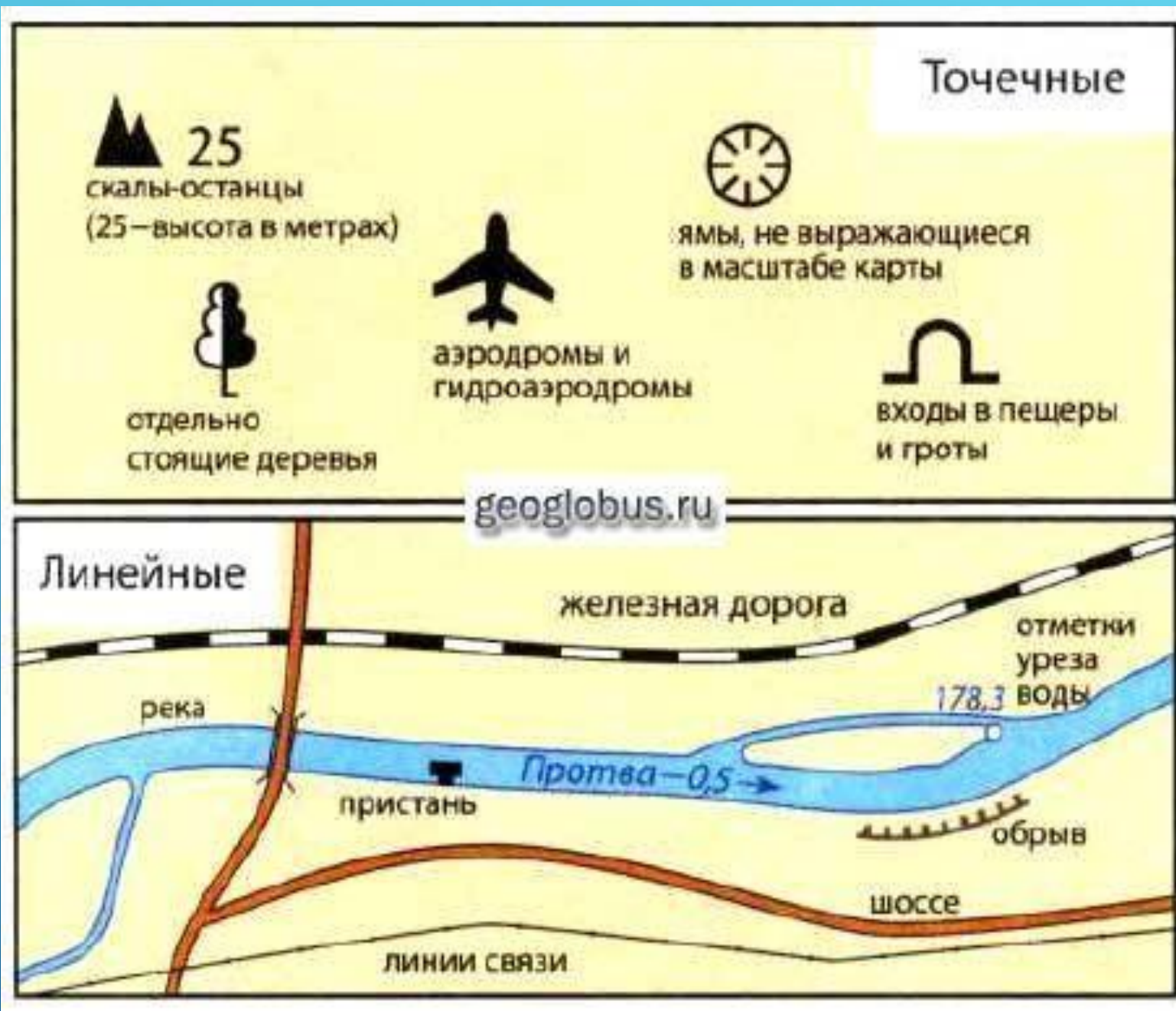


# ОРИЕНТИРОВАНИЕ КАРТЫ ПО МЕСТНЫМ



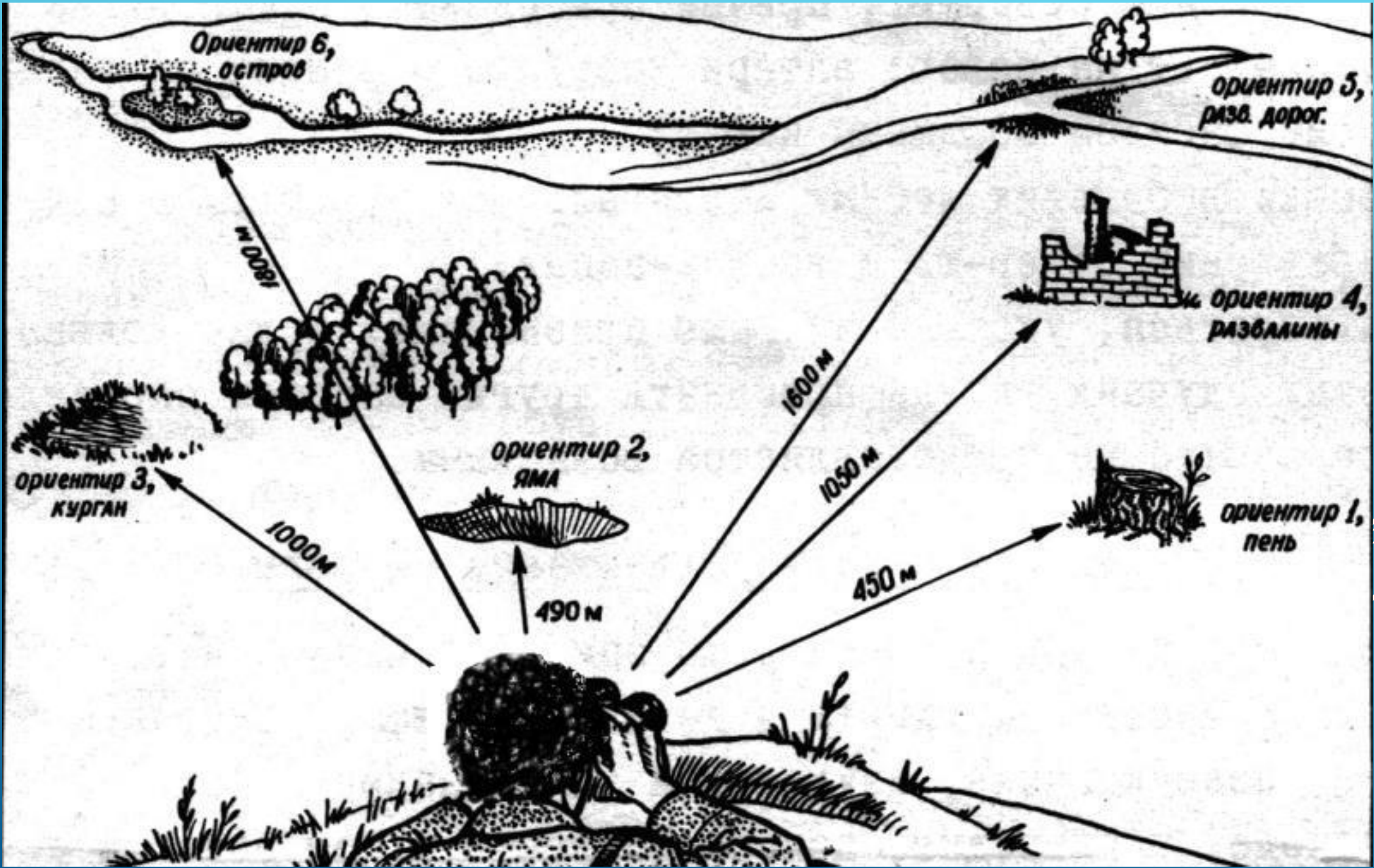


# ВЫБОР И ИСПОЛЬЗОВАНИЕ ОРИЕНТИРОВ





# ВЫБОР И ИСПОЛЬЗОВАНИЕ ОРИЕНТИРОВ







Isabella Sea

The Brandy Ocean

Cannonball Bay

N

Spanish Jack's Cove

Wato's Rock

Dead Rope Point

The Thomas Sea

Sandy Harve

Jelly Focke Galloon

Scarlet Cove

Snakebite Narrows

La Isla del Pirata

Randal City

El Raider

Jelly Dodger Sloop

Bloody Wench Galloon

Carbono Sea

La Islas Hispania 1697

per cabo de bara

СПАСИБО ЗА  
ВНИМАНИЕ