



ЮЖНЫЙ ФЕДЕРАЛЬНЫЙ УНИВЕРСИТЕТ  
ИНСТИТУТ НАУК О ЗЕМЛЕ  
КАФЕДРА СОЦИАЛЬНО-ЭКОНОМИЧЕСКОЙ ГЕОГРАФИИ И  
ПРИРОДОПОЛЬЗОВАНИЯ / КАФЕДРА ОКЕАНОЛОГИИ



\*\*\*  
КОВОРКИНГ-ЛАБОРАТОРИЯ «ДОНКИБЕРГЕО»  
**«ВИРТУАЛЬНАЯ (VR 360)**

**ВИЗУАЛИЗАЦИЯ МАРШРУТОВ ЭКСПЕДИЦИЙ  
И КРАЕВЕДЧЕСКИХ ЭКСКУРСИЙ»**



**СПИКЕРЫ:**

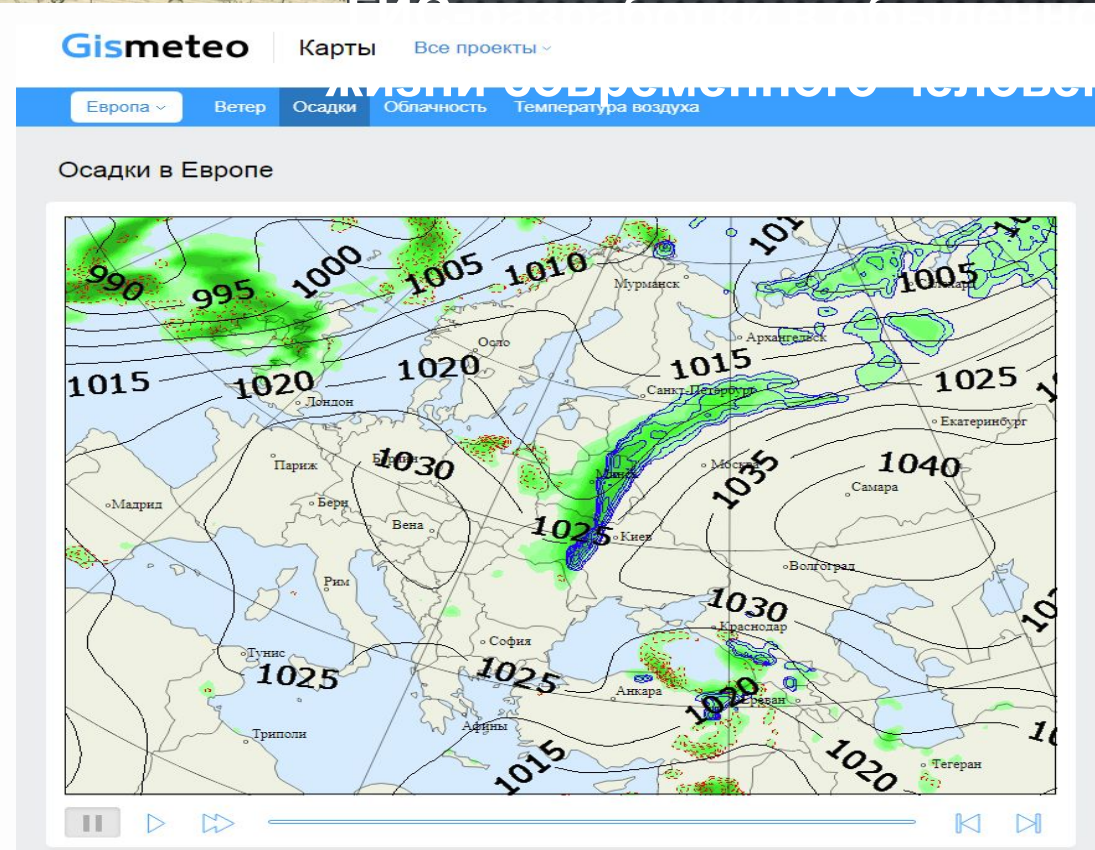
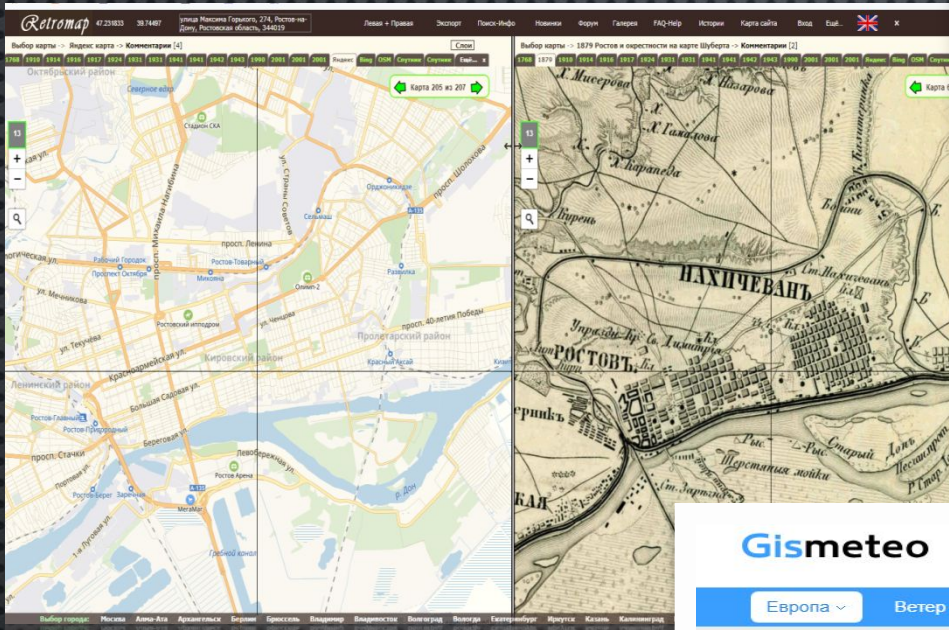
**Хорошев Олег Анатольевич**,

к.г.н. доцент кафедры социально-экономической географии и природопользования  
Института наук о земле ЮФУ, руководитель коворкинг-лаборатории «ДонКиберГео»


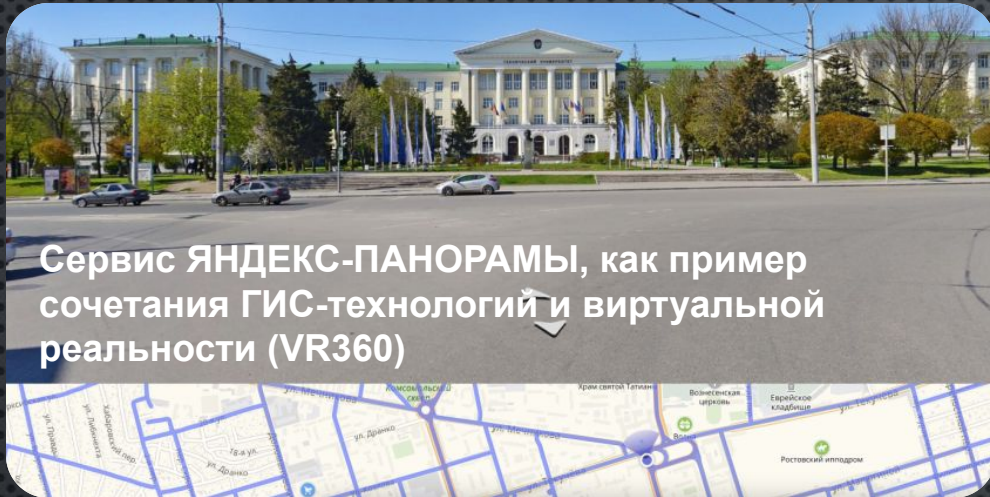
**Мисиров Самир Айдынович**,

аспирант кафедры океанологии Института наук о Земле ЮФУ, научный сотрудник ЮНЦ РАН











Примеры фрагментов видеороликов студии «DonCyberGeo» в традиционном формате (А) и в формате видео 360 (VR360) (Б)

(А)



(Б)






# Оборудование для создания и просмотра VR360-видеоконтента


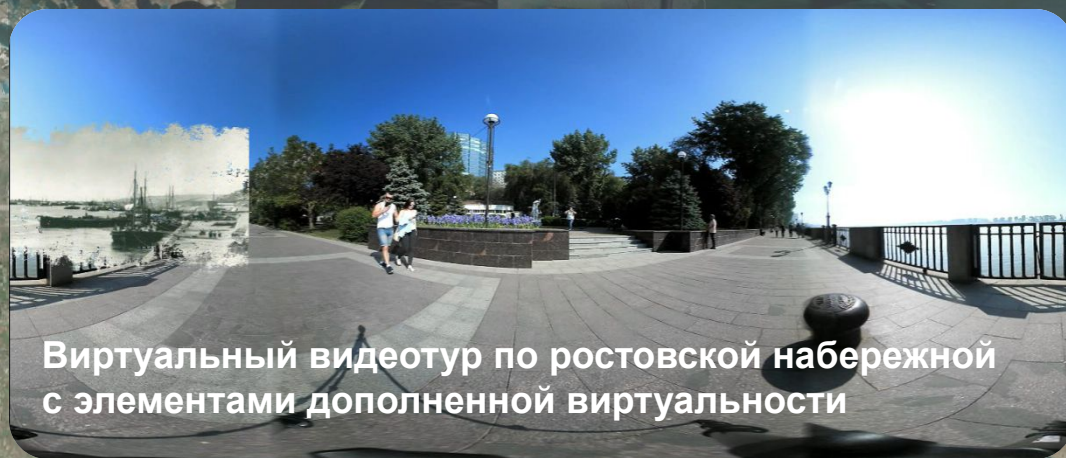




**ВИРТУАЛЬНАЯ ВИЗУАЛИЗАЦИЯ МАРШРУТОВ БЕРЕГОВЫХ  
ЭКСПЕДИЦИЙ: ВИДЕОХРОНИКИ РАБОТ ЛЕТНЕГО  
ЭКСПЕДИЦИОННОГО СЕЗОНА 2018 ГОДА**



# Точки съемок в формате VR360 (точки реперной сети) по маршруту береговой экспедиции (лето 2018 г.)





# Возможный вариант использования VR360 контента с использованием QR-кодов:

## «Виртуальный (3D) атлас абразионных процессов в береговой зоне Азовского моря»







Приглашаем в открытую группу  
коворкинг-лаборатории  
Института наук о Земле ЮФУ  
«ДонКиберГео»!

**Присоединяйтесь!**

*Общими усилиями мы сможем  
реализовать самые смелые научные и  
образовательные проекты с применением  
новейших информационных технологий!*

**[vk.com/club162664826](https://vk.com/club162664826)**

#DonCyberGeo



**Спасибо за внимание!**