

Економічна та  
соціальна  
географія світу  
10 клас

Тема уроку:  
«Канада»





# Згадаємо найголовніше


- Назвіть найбільші за площею держави світу.
- Поясніть відмінність між унітарними та федеративними державами.
- Наведіть приклади групування держав за якісними ознаками.
- Назвіть країни «Великої сімки».
- Які країни входять до Британської співдружності?



## МАККЕНЗІ КІНГ

на початку ХХ ст. нарікав:

***«У нашій країні  
надто мало  
історії та  
занадто  
багато  
географії».***



Про яку країну  
говорив цей  
відомий  
політик?





## Тема «Завдання уроку: Канада»

- ✓ Дослідити вплив історичних передумов формування сучасної території країни та «канадської» нації.
- ✓ Визначити чинники, що зумовили сучасний розвиток господарства Канади.
- ✓ Дати оцінку українсько-канадським відносинам.





➤ а це ірдинік микроворимо:  
□ ланцюгова пила і байдарка.  
спортивну гру хокей і баскетбол;

➤ п... !Зе... еозорі,  
п... й.І... пори,  
➤ аёну... айшли  
к... я одяг... та..







Канада – це...







Гора  
Робсон



Гори Лабрадору

# КАЗКОВІ ГОРИ




Каскадні гори



Скелясті гори





Озеро  
Морейн



# БЛАКИТНІ



Озеро  
Гектор



Озеро Гурон





# Безкраї лісові простори







# Багаті







# Згадаємо план вивчення країни

1. Довідка про країну (повна назва, столиця; форма правління та устрою; площа та кількість населення; рік утворення; державна мова; релігії; грошова одиниця).
2. Економіко-географічне положення (якими морями і океанами омивається; розташування відносно великих річок та форм рельєфу; сусідське положення; відношення до важливих транспортних магістралей).
3. Природні умови та ресурси, їх господарська оцінка (вплив на розвиток і спеціалізацію господарства).
4. Населення (склад; рівень і темпи урбанізації; розміщення; забезпеченість трудовими ресурсами).
5. Промисловість (загальна характеристика, галузі спеціалізації).
6. Сільське господарство (загальна характеристика, галузі спеціалізації).
7. Транспорт (види).
8. Міжнародні зв'язки (експорт, імпорт).



# Згадаємо план вивчення країни

1. Довідка про країну
2. Економіко-географічне положення
3. Природні умови та ресурси, їх господарська оцінка
4. Населення
5. Промисловість
6. Сільське господарство
7. Транспорт
8. Міжнародні зв'язки



# Загальний огляд країни

Назва походить від «Kanata» - селище, село.

Столиця Оттава.

Канада одержала незалежність 1 липня 1867 р., до цього часу країна мала назву - Домініон Канада.

Площа: 9,97 млн. км<sup>2</sup>. Населення — 33,7 млн. чол.

Член таких міжнародних організацій: НАТО, ООН, ОАД, НАФТА, ОЄСР, Великої вісімки, Британської співдружності.





# Символіка Канади



*Канадо! Землі твої неозорі,  
Неосяжні твої простори,  
незбагненна і непроста  
Країна кленового листа...*

**Девіз: «A Mari Usque Ad  
Mare»  
«Від моря по море»**



# Загальний огляд країни

Канада – федеративна держава у складі Співдружності. Складається з десяти провінцій та трьох північних територій.

Голова держави – королева Великої Британії, яка представлена генерал-губернатором. Законодавчий орган – двопалатний парламент.

АДМІНІСТРАТИВНИ  
Й  
УСТРІЙ КРАЇНИ



Стівен Харпер  
прем'єр міністр



Девід Ллойд  
Джонстон



Єлизавета II





# Офіційним символом Канади є канадський клен.

Канадський клен росте лише південно-східній частині країни, що займає лише 5 % території, але там проживає близько 65 % населення.







Другийм офіційним символом Канади є бобер.





# Працюємо з картою

- Завдання 1.
- За картами атласу охарактеризуйте ЕГП Канади.



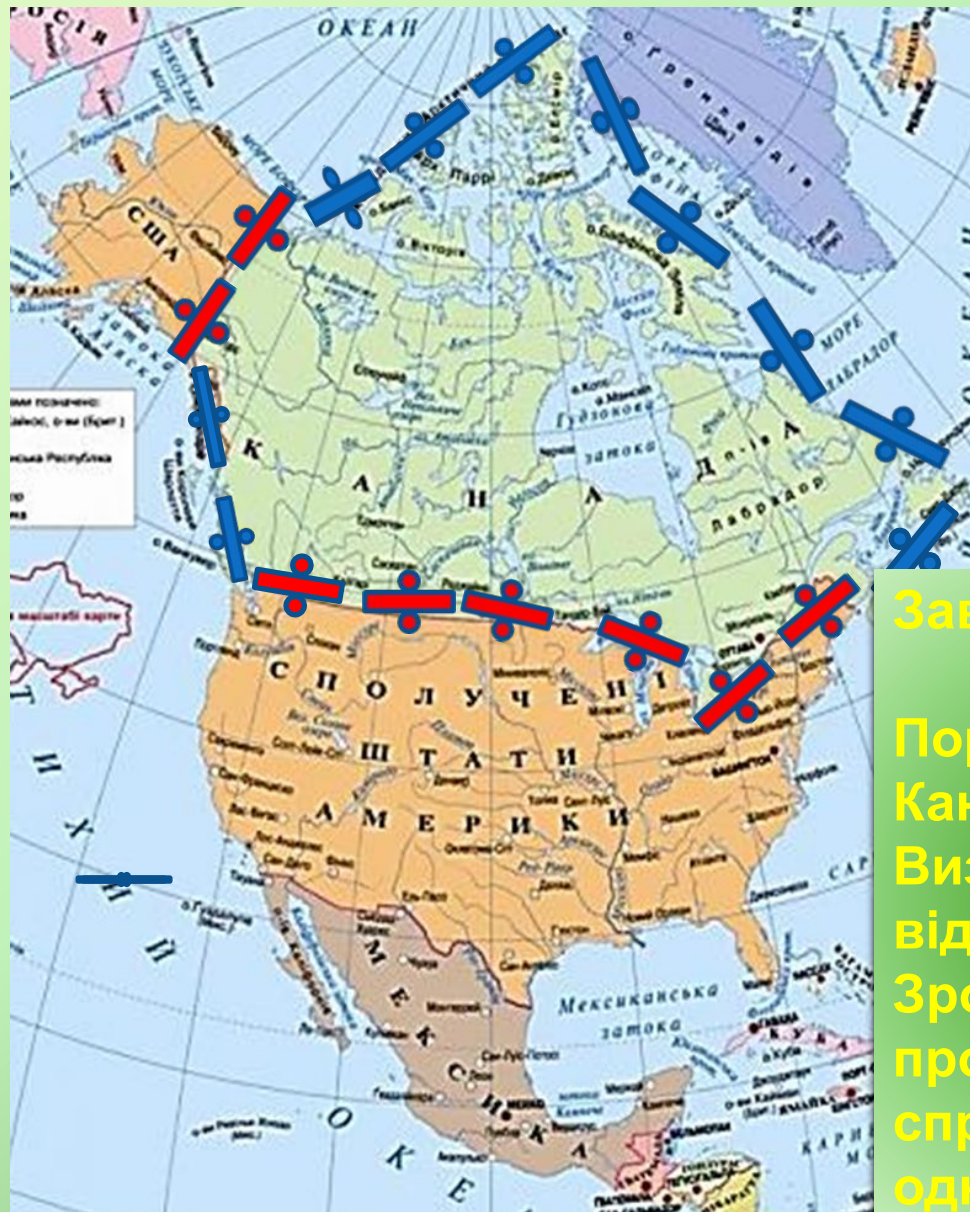


# Економіко-географічне положення



Канада має найдовшу у світі берегову лінію. Береги країни омиваються водами трьох океанів.

До складу Канади входить група островів – Канадський архіпелаг. Країна межує з лише однією країною - США.



Має морські кордони з Францією (о-ви Сен-П'єр і Мікелон) і Гренландією (королівство Данія).

Завдання 2.

Порівняйте ЕГП Канади та США. Визначте схожі та відмінні ознаки. Зробіть висновок про більш сприятливе ЕГП однієї з країн.



A collection of geographical tools including a globe, rolled-up maps, a compass, and a thermometer. The globe is positioned on the right, showing the Americas. Two rolled-up maps are in the center, and a compass and thermometer are in the foreground. The background is a gradient of yellow and green.

# ПРИРОДНІ УМОВИ ТА РЕСУРСИ, ЇХ ГОСПОДАРСЬКА ОЦІНКА





Завдання 3.

За картами атласу коротко охарактеризуйте природні умови та ресурси Канади.

- РЕЛЬЄФ;
- МІНЕРАЛЬНО-СИРОВИННІ РЕСУРСИ;
- КЛІМАТИЧНІ РЕСУРСИ;
- ВОДНІ РЕСУРСИ;
- ЛІСОВІ РЕСУРСИ;
- РЕКРЕАЦІЙНІ РЕСУРСИ.

# Фізична карта Канади



Гори:

Кордильєри

Аппалачі

Рівнини:

Великі рівнини

Лаврентійська

височина

Кордильєри

Лаврентійська  
височина









# Корисні копалини



**Паливні:** нафта, газ –  
Зх.-Канадський басейн;  
кам'яне вугілля ( 90% - зх,  
10% - сх.).

**Рудні:**   
\* залізна руда – Лабрадор;  
\* поліметалеві руди –  
Центральні провінції,  
Британська Колумбія;  
\* нікелеві руди – Садбері,  
Томпсон;  
\* золото та алюмінієві  
руди – Приозер'я;  
\* срібні руди – Юкон.

**Нерудні:**  калійні солі –  
Саскачеван, Квебек.







# Водні ресурси

Канада — країна довгих і повноводних річок і великої кількості озер. Найбільш великі ріки — Макензі, Колумбія, річка Святого Лаврентія, Ніагара.

Країна з найбільшою кількістю озер: Канада. 60% всіх озер світу знаходяться на території Канади: більш 3000000 озер, що займають 9% канадських земель.

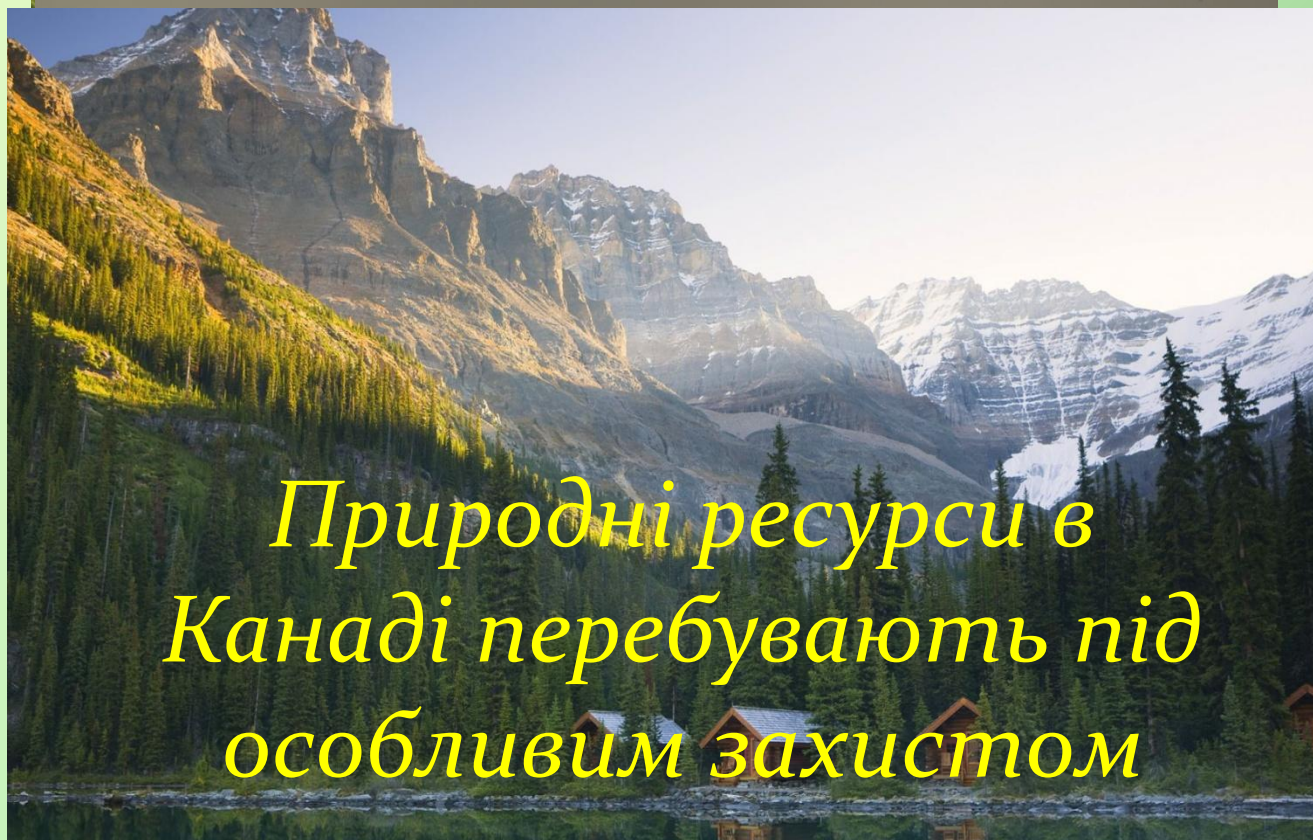






# Рекреаційні ресурси

Канада посідає перше місце за запасами деревини на одного жителя.



*Природні ресурси в Канаді перебувають під особливим захистом*

Створено більше 34 національні парки:  
Найбільші з них : Банф, Вуд-Баффало,  
Глейшер, Джаспер.

пер  
дер



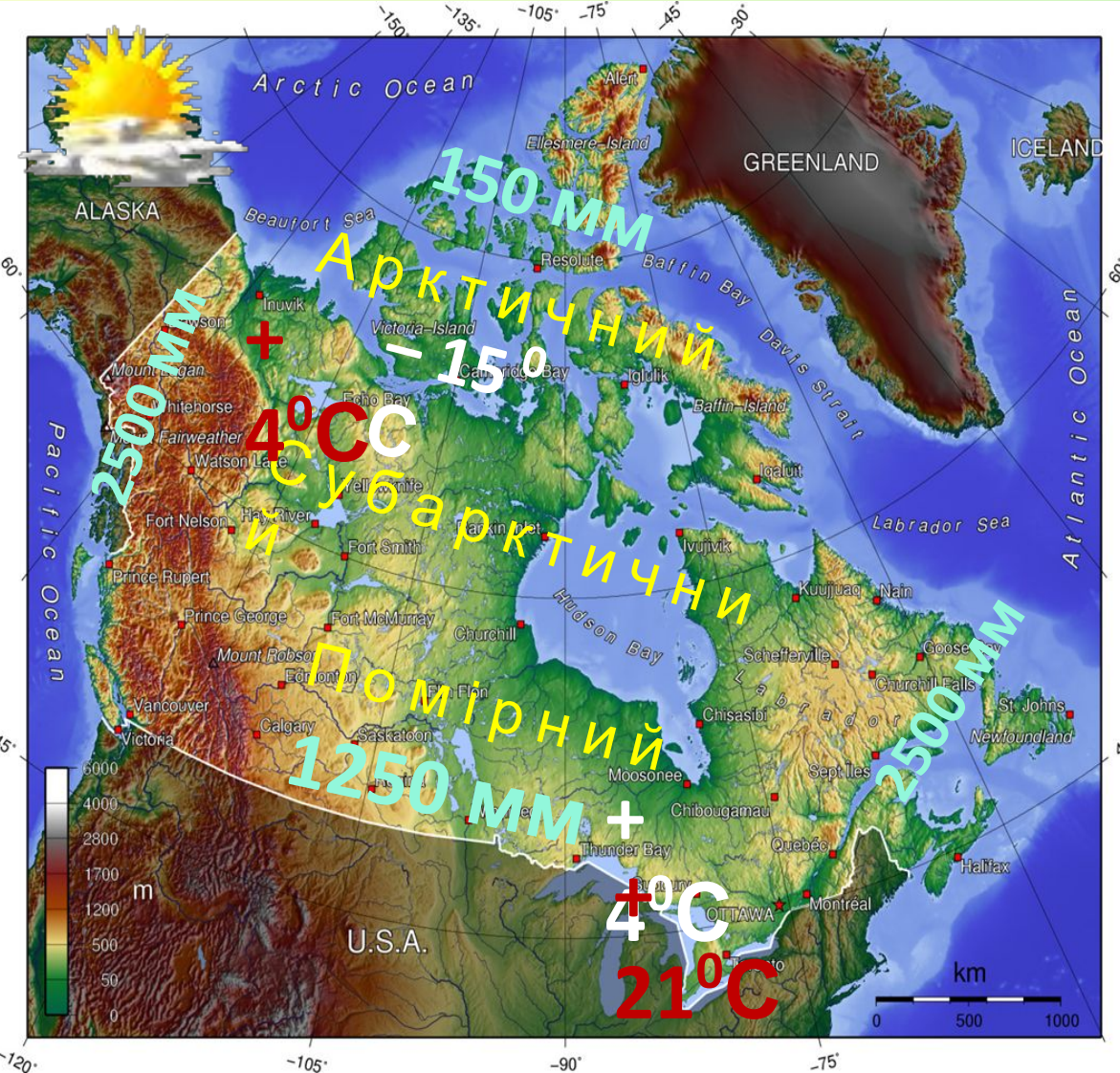
# Кліматичні умови

Країна розташована в арктичному, субарктичному та помірному кліматичних поясах.

Кількість опадів зменшується з півночі на південь від 150 - 1250 мм. На заході та сході кількість опадів досягає 2500 мм.

Взимку утворюється стійкий сніговий покрив, на півночі – льодовий покрив.

Сер.  $t^{\circ}$  січень –  $15^{\circ}$  до  $+4^{\circ}\text{C}$   
Сер.  $t^{\circ}$  липня  $+4^{\circ}$  до  $+21^{\circ}\text{C}$



- Середня температура січня

$+15^{\circ}\text{C}$  - Середня температура липня

$+4^{\circ}\text{C}$

$+4^{\circ}\text{C}$   
 $+21^{\circ}\text{C}$





НА ТЕРИТОРІЇ ЦЬЄЇ КРАЇНИ ЗНАХОДИТЬСЯ ПІВНІЧНИЙ МАГНІТНИЙ ПОЛЮС, ЯКИЙ Є ЦЕНТРОМ ВИНИКНЕННЯ ПІВНІЧНОГО СЯЙВА.





# Зробимо висновок

- Це країна з різноманітним природно-ресурсним потенціалом. Вона надзвичайно багата на мінеральні, гідроенергетичні та лісові ресурси.
- Канада — найбільший серед розвинутих країн виробник урану, нікелю, цинку, азбесту, калійних солей, газетного паперу. Вона посідає перші місця у світі з видобутку золота, платини, молібдену, титану, гіпсу, сірки, кобальту, кадмію, міді, свинцю та виробництва алюмінію.
- Сприятливі природні умови на півдні країни є основою розвитку сільського господарства. Багатством держави є чималі площі родючих ґрунтів.



# Населення Канади

A globe and several rolled-up maps are shown against a green background. The globe is positioned on the right side, showing the Americas. The maps are rolled up and scattered around the globe, with some showing detailed geographical features like rivers and mountains. The background is a solid green color.

На кожного жителя, включаючи немовлят, припадає по 40 гектарів гір та рівнин, полів, лісів, боліт. На шістьох осіб — одне озеро. На кожну родину — якщо не річка, то струмок... Але найголовнішим багатством країни є його люди...



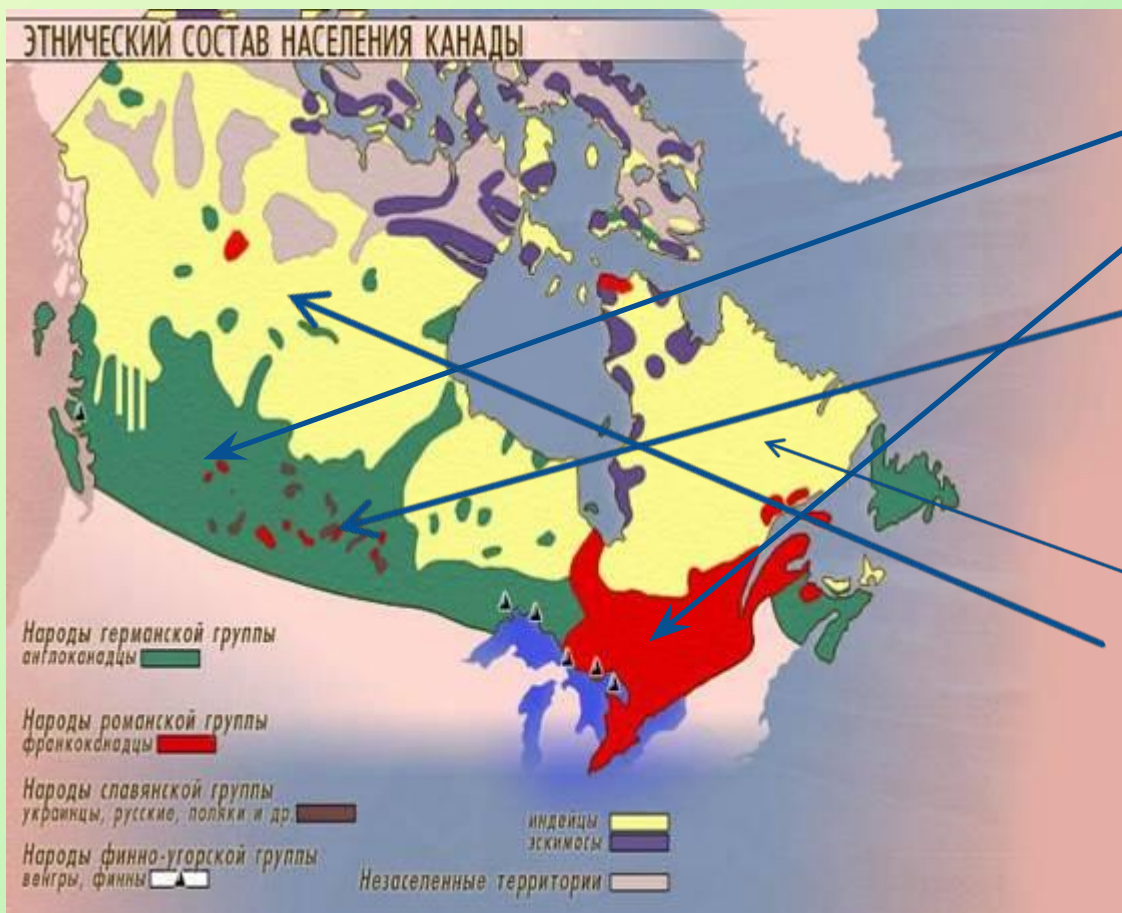
# Характеристика населення

- Кількість населення - 32,8 млн.
- Рівень народжуваності чол.; - 10,84 ‰;
- Середня тривалість життя чоловіків – 76,7 р, жінок - 83,6 років.
- І тип
- Відтворення: Природний приріст – 4 ‰;
- Щільність населення, близько 3,5 чоловік на км<sup>2</sup>, є однією з найнижчих у світі. 90% вздовж межі із США;
- Додатне сальдо міграції: з Європи – 40%; з Азії – 30%; з Латинською Америки – 10%.





# Канада – багатонаціональна країна переселенського типу. Більша частина населення – потомки європейських переселенців.



- 40% - англо-канадці;
  - 27% - франко-канадці;
  - 20% - інші європейці;
- Найбільші общини :  
*німців, поляків,  
українців.*
- 2.7% - індієці та  
єскімоси.



# Переважаючими є дві етнічні групи

- Англо - канадці
- Франко - канадці



- В Україні дві офіційні мови –  
англійська та французька.





# Корінні жителі країни - ескімоси (іннуїти)

Приблизна кількість 40 тис.осіб





# *Корінні жителі країни - індіанці*

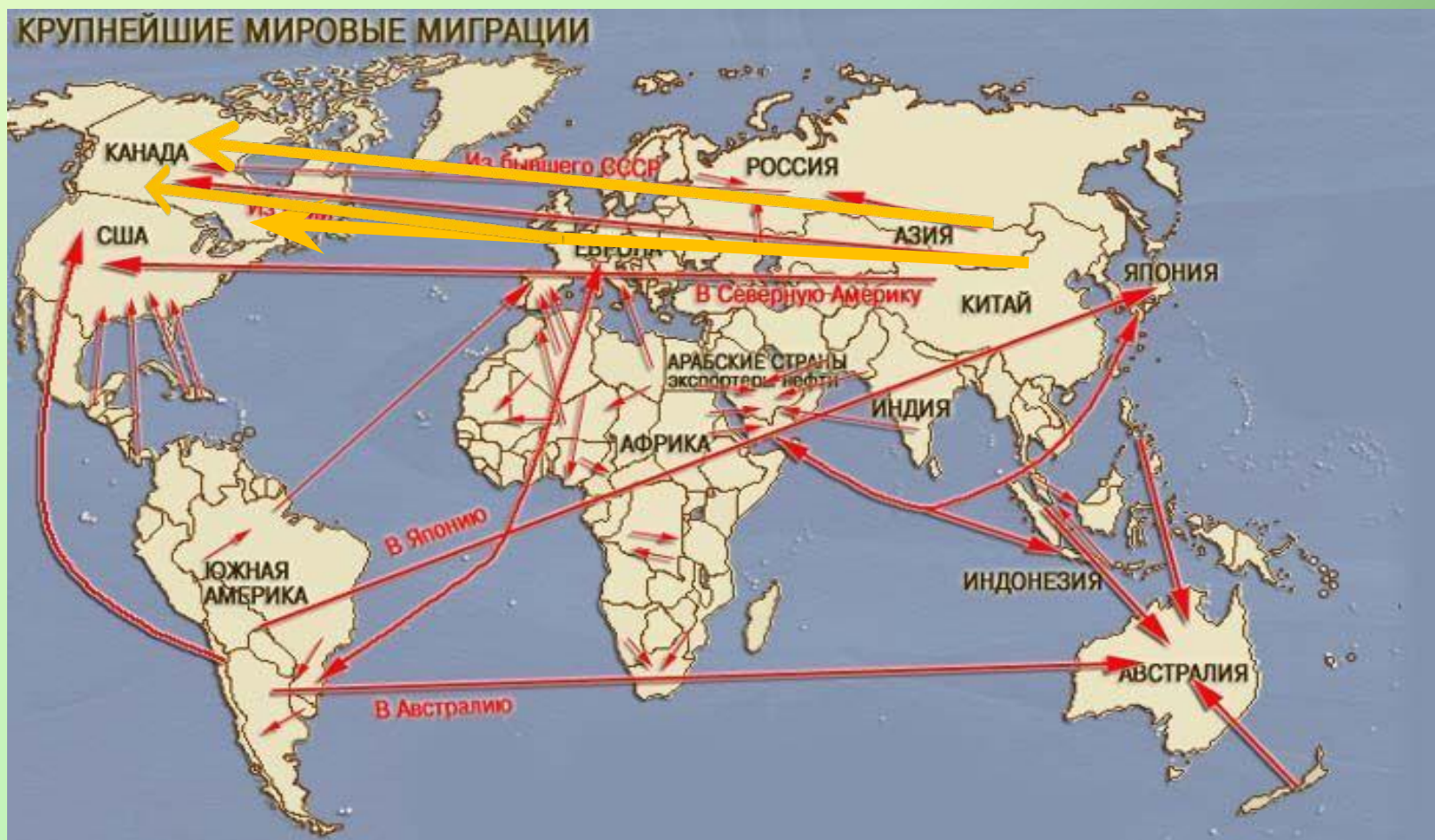


*Приблизна кількість  
600 тис.осіб*





Для Канады характерна позитивный коэффициент сальдо-миграции. Основные миграционные потоки приходят из стран бывшего СССР та стран Азии





## Релігійний склад Канади







## Етнічно-расовий склад





# ОСВІТА

- Найбільш освічена країна світі: Канада. 50% населення цієї країни мають освіту не нижче середньої спеціальної. За Канадою слід Ізраїль — і Японія 45% — 44%.



Університет  
Торонто

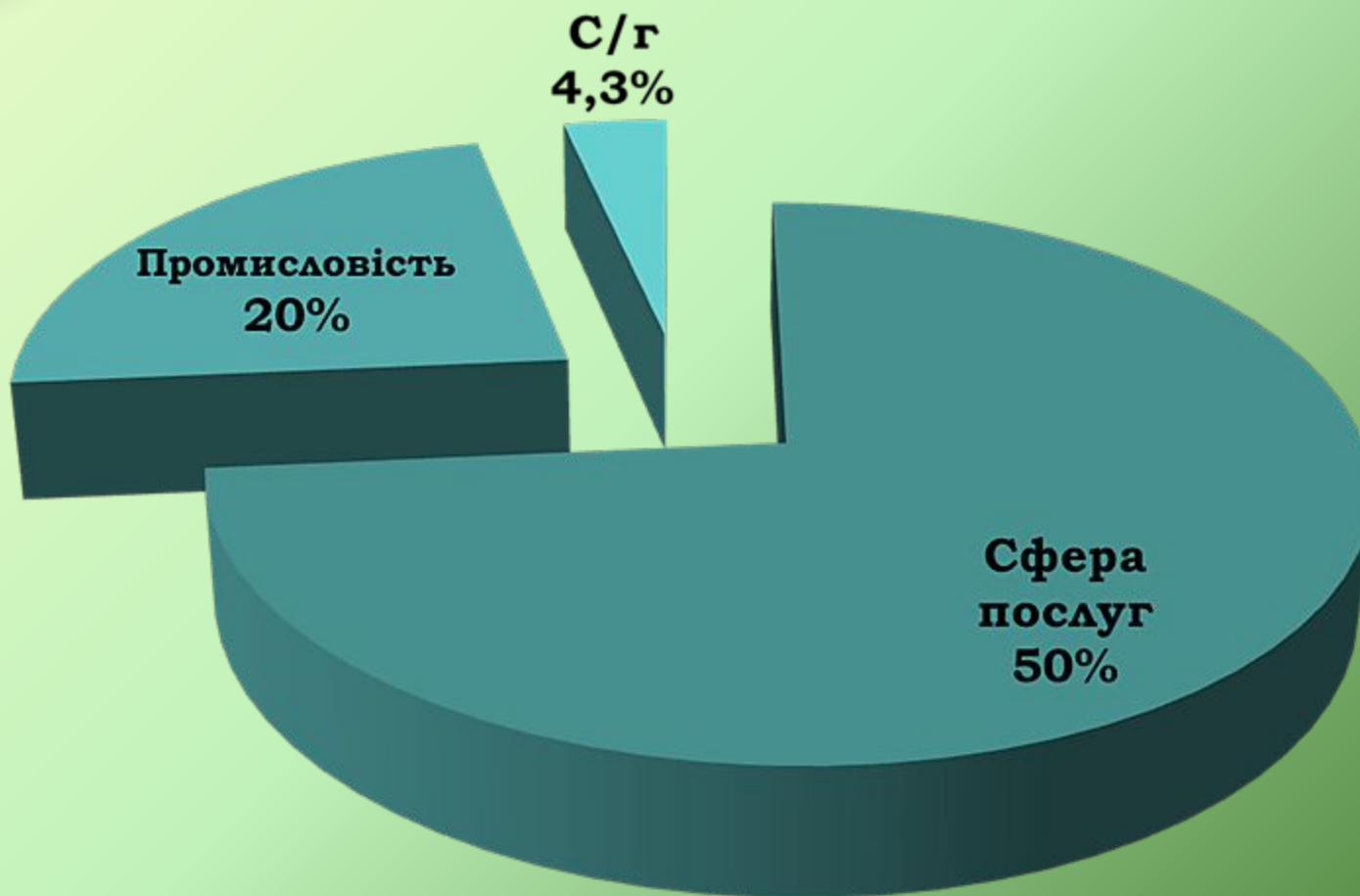


Університет  
Манітоби





# Зайнятість трудових ресурсів





# Рівень урбанізації – 77%;



- Міста-мільйонери Торонто, Монреаль, Ванкувер.
- Найбільші міста Оттава, Квебек, Вінніпег, Едмонтон, Калгарі, Гамільтон.







**Торонто** (англ. Toronto) — найбільше місто Канади: столиця провінції Онтаріо та центр одного з найзаселеніших регіонів Канади. За версією журналу «Форбс» Торонто замикає десятку міст світу з найпотужнішою економікою.





Монреаль (англ. Montreal , фр. Montréal ) — місто, розташоване в південно - західній частині провінції Квебек, є великим промисловим, науковим, культурним, туристичним центром. За чисельністю населення займає друге місце в Канаді. Назва пішла від назви гори Монт Руаяль.







Ванкувер (англ. Vancouver) — найбільше місто в провінції Британська Колумбія ( III місце в Канаді за кількістю жителів). Багаторазово був удостоєний звання «Краще місто планети». Один з найбільших промислових центрів Канади. Морський порт Ванкувера відіграє важливу роль в економіці країни. А завдяки мальовничій природі, наявності безлічі прекрасних парків, сусідству з горами і океаном, Ванкувер привертає величезний потік туристів.







# Оттава

столиця Канади, місто розташоване на берегах річки Оттава, що з індіанської перекладається як «обмін». Це місце де почався обмін товарами між індіанцями і європейцями.







# Завдання групам:



Дослідити особливості розвитку господарства Канади.

I група. Загальна характеристика господарства.

II група. Особливості структури експорту та імпорту країни.



# Промисловість



Промисловість	Галузі	Територія розташування
<b>ПЕК</b>		
<b>Чорна металургія</b>		
<b>Кольорова металургія</b>		



# Промисловість



Промисловість	Галузі	Територія розташування
<b>Машинобудування</b>		
<b>Хімічна</b>		
<b>Лісова</b>		



# Сільське господарство



**1. Тваринництво:** м'ясововняне скотарство (Степові провінції), молочне скотарство, свинарство, птахівництво (Південь Центральних провінцій).







# Сільське господарство

**2. Рослинництво:** пшениця (Степові провінції), зернові культури (Південь Центральних провінцій), картопля (острів Принці Едуарда), садівництво (район Монреаль, Нова Шотландія).







# Сільське господарство



**3. Рибальство:**  
морожена риба,  
консерви (Атлантичні  
провінції, Британська  
Колумбія)





# Транспортна система Канади





Найдовшою дорогою країни є Трансканада, яка  
гірше за все буде унікальний автобус, який  
Велику роль відіграє частина країни ООС Канада  
має використовуватися в обороті для екскурсій  
що системою заміських доріг, шосе і авіа коридорів  
називають «Великою вулицею країни»  
по місту і по озеру Онтаріо.

# Зовнішня торгівля

**Експорт**

**Імпорт**





# Господарство.

## Загальний висновок

1. Індустріально-аграрна країна;
2. Подвійний характер економіки:
  - Високі прибутки;
  - Сировинна спеціалізація.
3. Швидкий економічний злет у ХХ ст.
4. Економічно високорозвинена держава, країна «Великої сімки».
5. Країна, що займає найвищі позиції за якістю життя населення.



# Україно – канадські зв'язки:

## Економічні зв'язки

Експорт канадських товарів на суму 156,7 мільйона доларів включав машини та устаткування, рибу та морепродукти, аерокосмічну і фармацевтичну продукцію та м'ясо (здебільшого свинину). Імпорт українських товарів до Канади в 2010 році склав 95,5 мільйона доларів, дві третини з якого – це неорганічне паливо і нафта, добрива, продукція із заліза і сталі, іграшки та спортивне обладнання.





# Культурно-гуманітарні зв'язки

Співпраця України і Канади у культурно-гуманітарній області визначаються «Спільною Декларацією про особливе партнерство між Україною і Канадою» (від 31 березня 1994 року) й «Угодою про дружбу та співробітництво між Україною і Канадою» (від 24 жовтня 1994 року). Цими документами визначається, що співпраця відбуватиметься в областях культури, освіти, спорту, політичними партіями та громадськими організаціями.

- Щороку у Канаді проходять близько 10 українських фестивалів: найбільший серед них — Український фестиваль у Торонто, а найстаріший — Канадський національний український фестиваль (проволиться у місті Дофін з 1965 року).
- У містах Канади встановлено низку пам'ятників визначним українським постатям: Тарасу Шевченку встановлено монументи у Вінніпезі, Івану Франку — Вінніпезі, Торонто, Ляшені, Лесі Українці у Торонто, Саксатуні, Володимирі Великому у Торонто, Василю Стефанику в Едмонтоні. У 5 канадських містах також встановлено монументи вшанування пам'яті жертв Голодомору (Вінніпег, Едмонтон, Гакстон, Калгарі і Віндзор



# Домашнє завдання



- Опрацювати 43, с.226 – 231,
- Дати відповіді на запитання с.231
  
- Розробіть туристичні маршрути для Канади





# ЦІКАВІ ДОДАТКИ

- Вінні Пух виник від Канадського ведмедика



- У 1915 році, чорний ведмежа з Канади на ім'я Вінніпег, або "Вінні", був подарований в зоопарк в Лондоні. Крістофер Робін Мілн, дитина, побачив ведмедика і швидко зрозумів, що він став одним з його улюблених тварин у парку. Його батько, А.А. Мілн, сприйняв це як частину натхнення для його оповідань про Вінні-Пуха.



Назва "Канада" є забавною лінгвістичною помилкою, в результаті непорозуміння французького дослідника Жака Карт'є. Коли Карт'є відвідав новий світ, корінні жителі намагалися запросити його відвідати їх село. Слово "село" в корінній мові звучало як «каната». Карт'є неправильно зрозумів та подумав що вони мали на увазі не село, а всю країну. Таким чином, він описав цю країну як "Каната", яка і носить свою назву і донині



# Канада – це...