


# Проект по социально-экономической географии



## Бразилия

Группа № 1-Р-19  
Выполнила работу:  
Нечаева Екатерина



# Цели и задачи

- Цели проекта:
- 1. Знакомство со страной Бразилия
- 2. Природные ресурсы
- 3. Население
- 4. Промышленность
  
- Задачи проекта:
- 1. Изучить особенности страны
- 2. Ознакомиться с географией страны
- 3. Рассмотреть типологию страны

# Общая характеристика



- Бразилия — самое большое государство Латинской Америки, занимает почти половину континента. Столица — Бразилиа. На севере граничит с Венесуэлой, Гайаной, Суринамом, Французской Гвианой, на юге — с Уругваем, на западе — с Аргентиной, Парагваем, Боливией и Перу, на северо-западе — с Колумбией. На севере и востоке омывается водами Атлантического океана. Территория — 8.514.215,3 км<sup>2</sup>., что составляет 5,7 % от площади всей суши мира. Бразилия — пятая по величине страна мира (после России, Канады, Китая и Соединённых Штатов Америки).

## Численность населения

Население Бразилии очень разнообразно, по численности населения оно занимает пятую строчку в мировом рейтинге. По оценкам ученых, на конец 2015 года количество жителей этой страны достигло 207,437 млн. человек, а прогнозируемый прирост на 2016 год составляет 2,375 млн. человек.



# Государственное устройство

- Полное наименование - Федеративная Республика Бразилия.
- Государственный строй - федеративная президентская республика.
- Страна состоит из 26 штатов и 1 федерального округа, в котором расположена столица - Бразилиа.
- Независимость от Португалии Бразилия получила 7 сентября 1822 г.
- Последняя конституция была принята 5 октября 1988 г.
- Национальный праздник - 7 сентября - День независимости.
- Глава правительства - президент, назначающий правительство. Законодательная власть принадлежит двухпалатному парламенту (Национальному конгрессу), состоящему из Сената и Палаты депутатов. Наиболее влиятельные политические партии: Партия бразильской социал-демократии (ПБСД), Партия Бразильского демократического движения (ПБДД), Партия либерального фронта (ПЛФ), Социал-демократическая партия (СДП).  
Официальный язык: португальский.



# Типология страны



- Бразилия - самое крупное государство Южной Америки, расположено в ее центральной и восточной частях.
- Страна является быстроразвивающимся индустриально-аграрным государством [6]; она имеет самый большой среди латиноамериканских стран экономический потенциал, однако дифференциация в доходах очень велика, как и разница в развитии восточных и западных регионов.



# Водные ресурсы

Благодаря своему рельефу и большому количеству выпадающих осадков, Бразилия может похвастаться огромными водными ресурсами, в большинстве своем в виде рек. Озёр в стране практически нет. По территории страны протекает крупнейшая река в мире (по площади бассейна). Запасы гидроэнергетических ресурсов Бразилии оцениваются в 120 млн кВт, и лишь менее половины из них используются. Но правительство страны в настоящий момент активно занимается этим вопросом.





## Земельные ресурсы

Бразилия обладает уникальным расположением, так как страна находится сразу в нескольких климатических поясах. Это позволяет выращивать здесь какао, сахарный тростник и кофе, что возможно только в предельно ограниченном количестве мировых стран. Несмотря на большие земельные ресурсы, под сельскохозяйственные нужды используется лишь 20% всей территории страны.



# Лесные ресурсы

Бразилия является одним из лидеров по количеству запасов лесных ресурсов, уступая первую строчку лишь России. Экваториальные влажные леса составляют значительную часть площади страны (5 млн км<sup>2</sup>) и находятся в Амазонии. На территории страны находится четверть всех известных науке видов растений (около 50 тыс.). С помощью производства топливного этанола (из сахарного тростника) Бразилия покрывает пятую часть своих потребностей в топливе для автомобилей.



# Минеральные ресурсы

Страна занимает первые места в регионе по добыче и запасам минеральных ископаемых. Так, страна занимает 3-е место в мире по запасам марганцевой руды. Помимо этого, здесь добывают: железную руду (2-е место в мире), алюминиевую, цинковую, вольфрамовую, никелевую, титановую руды. Бразилия обладает большими залежами важного стратегического сырья вроде урана. Кроме урана добывается еще: тантал, торий, цирконий, бериллий, ниобий.

На территории страны, в одном из южных штатов, находится одно из самых крупных золотых месторождений. Запасы драгоценного металла, находящиеся в данном месте, входят в пятерку крупнейших во всем мире. Помимо золота, в Бразилии ведется добыча многих драгоценных и полудрагоценных камней: изумрудов, сапфиров, аквамарина, аметиста, горного хрусталя и алмазов.



# Коренное население Бразилии

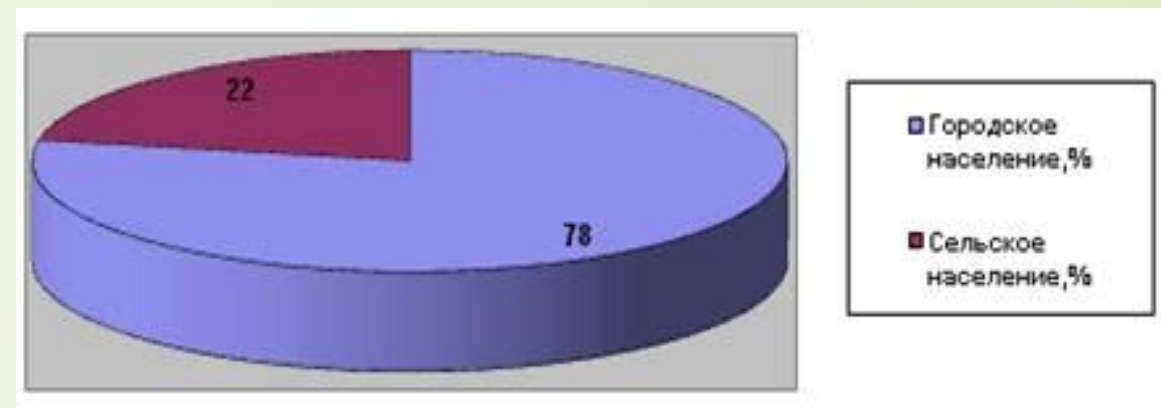
Индейцы Бразилии относятся к 150 разным племенам. Их делят на ассимилированных (проживающих в городах, среди прочего населения) и неассимилированных (жителей Амазонии, избегающих контактов с внешним миром). До появления в Бразилии европейцев среди местных индейцев выделился народ тупи, превосходивший по своему культурному развитию все прочие племена. Тупи стали бороться с соседями и изгонять их из прибрежных районов в центральные области страны. Португальцы прибыли в Южную Америку как раз после окончательной победы тупи над прочими индейцами. Наиболее воинственные представители тупи были истреблены, но часть индейцев согласилась сотрудничать с завоевателями. Сегодня ассимилированные бразильские индейцы говорят преимущественно на португальском языке и практически полностью потеряли свою национальную культуру.



# Население Бразилии

## Урбанизация

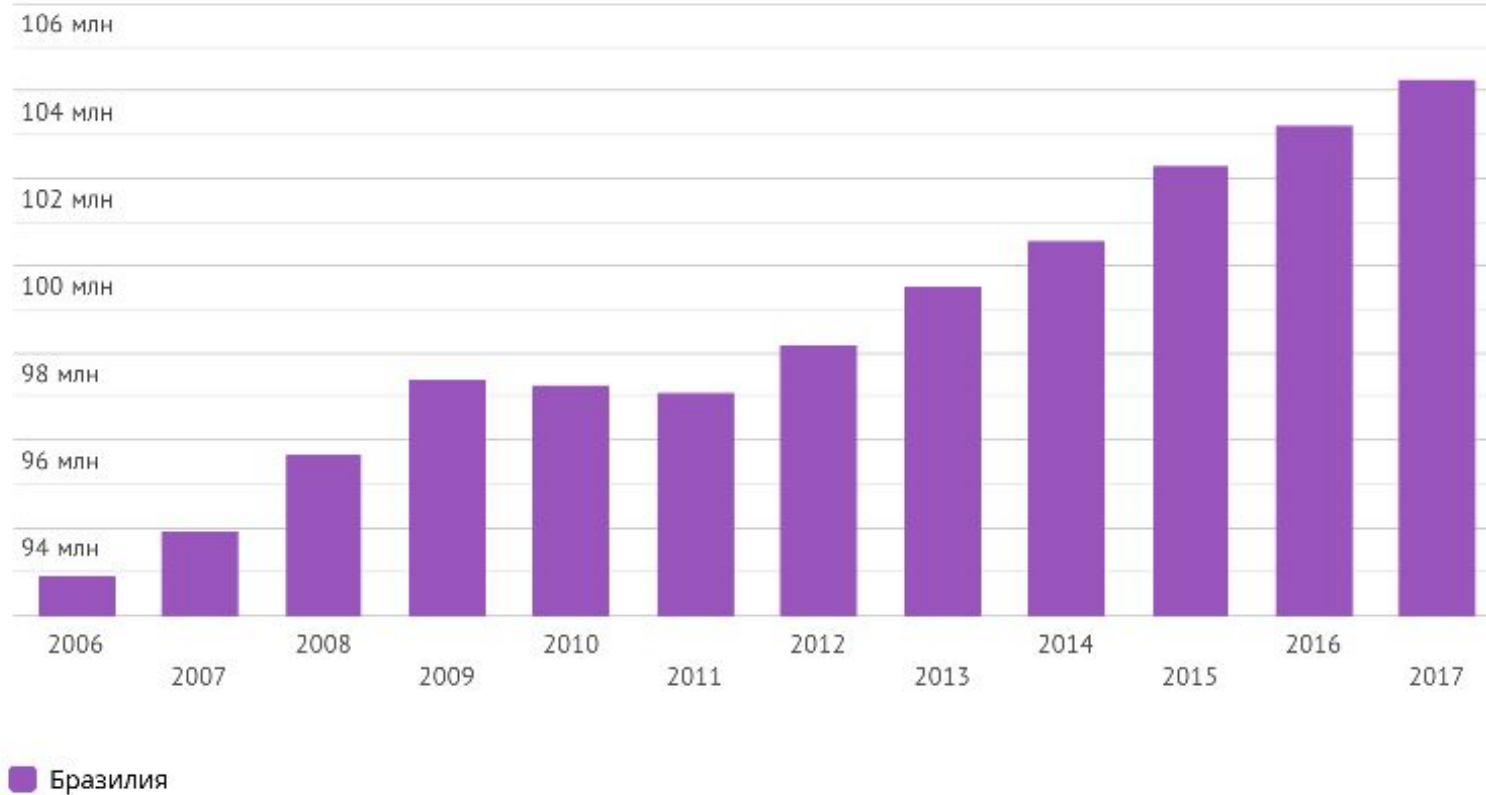
Бразилия - высокоурбанизированная страна, где в городах проживает более 85% населения. Однако региональные контрасты велики: на юго-востоке в городах сосредоточено более 75% жителей, в то время как на северо-востоке - всего 42%, а на юге - 50%.



# Миграция населения

-0.09 мигранта /1000 население

Место страны в мире: 88



## Бразилия: промышленность и её специализация

- Количество занятых в бразильской промышленности сокращается из года в год. На сегодняшний день главные отрасли промышленности в Бразилии - это:
- энергетика;
- горнодобывающая индустрия;
- легкая промышленность;
- автомобильная.



## Энергетика и производство биотоплива

2756 электростанций действует сегодня в Бразилии. Их общая мощность составляет 121 226 МВт. Интересно, что свыше 80 процентов всей электроэнергии в стране производится на экологически чистых гидроэлектростанциях (ГЭС). Бразилия обеспечивает электроэнергией не только себя, но и соседние государства - Парагвай и Венесуэлу. Страна занимает второе место в мире по производству биологического топлива - биоэтанола. В 2006 году в Бразилии было произведено почти 17 миллионов литров этого горючего, хотя технологические мощности предприятий в этой стране намного выше. Сырьем для этой цели служит сахарный тростник, плантации которого также находятся в Бразилии. Таким образом, здесь бразильская экономика абсолютно не зависит от конъюнктуры мирового рынка: если спрос на тростниковый сахар падает - страна моментально реагирует на это и производит больше биоэтанола.





# Сельское хозяйство Бразилии



По масштабам сельскохозяйственного производства страна находится в тройке мировых лидеров. Так, Бразилия поставляет на мировой рынок около 6% всей сельскохозяйственной продукции планеты. Бразилия - это, прежде всего, производство кофе, сои, кукурузы, сахарного тростника, какао и бананов. Огромные перспективы развития в стране имеет лесное хозяйство. Но этот ресурс пока освоен слабо: все сводится к сбору каучука и орехов. Хотя для сохранности лесов Амазонии это несомненный плюс. В последние годы Бразилия собирает не менее 600 миллионов тонн тростника ежегодно. Этот показатель является рекордным в мире. Из зерновых больше всего в стране почитается кукуруза: в год здесь собирают по два урожая этой полезной культуры. Животноводство - это примерно 40% от стоимости всей сельскохозяйственной продукции Бразилии. Оно развито в центрально-западной части страны и представлено, в основном, пастбищным скотоводством.

## Производство кофе



Бразилия - "кофейная" страна. Об этом знают, пожалуй, все. Уже более столетия она удерживает лидерство в мире по производству кофейных зерен. Самые первые кофейные кусты в Бразилии были посажены еще в 1727 году. Согласно легенде, они были привезены сюда из Французской Гвианы. Уже в середине XIX столетия Бразилию постигла настоящая кофейная лихорадка. Это растение не только позволило Бразилии стать важным игроком мирового рынка, но и простимулировало строительство на территории страны железнодорожной сети. Грузовыми поездами зерна кофе из внутренних районов транспортировали к большим портам на берегу Атлантического океана.

В 2009 году страна поставила на мировой рынок почти 2 миллиона тонн этой продукции, что в процентном пересчете составило 32%.



Спасибо за внимание