



ПУТЕШЕСТ ВИЕ ПО ПЕРМСКОМ У КРАЮ



Добро пожаловать в Пермский край





Пермский



**Федеральный округ
Приволжский**

**Административный центр
Пермь**

**Образован
1 декабря 2005 года**

**Население
2 718 227 человек**

**Площадь
160 600 км²**



Пермский край



Пермский край граничит с:

- ◆ Республикой Коми,
- ◆ Кировской областью,
- ◆ Удмуртией,
- ◆ Башкортостаном,
- ◆ Свердловской областью.

Добро пожаловать в Пермский край



Отцом Пермского края является Урал,
а матью – Кама.



Множество пещер, гротов, воронок,
небольших, но глубоких озер с
лазурным цветом воды.



Горы, поднимающиеся над тайгой,
каменные руины геологической
истории – достояние пермской
природы.

**Путешествие по Пермскому краю оставляет в памяти
множество самых приятных и ярких впечатлений.**



Добро пожаловать в Пермский край



Достопримечательности



Туристские маршруты




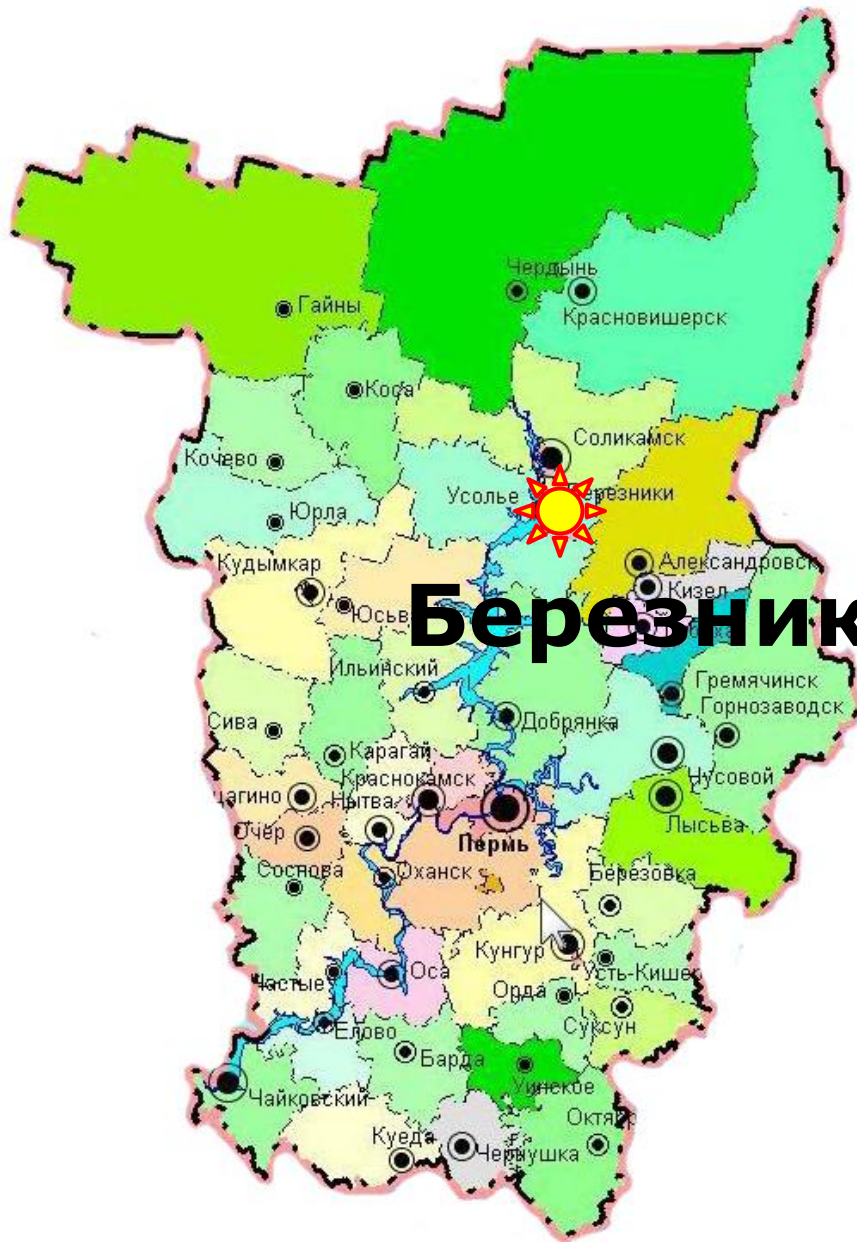
Туристская инфраструктура



Города и районы




Пермский край



Столица химии



Пермский край



Уральская Венеция



Пермский край



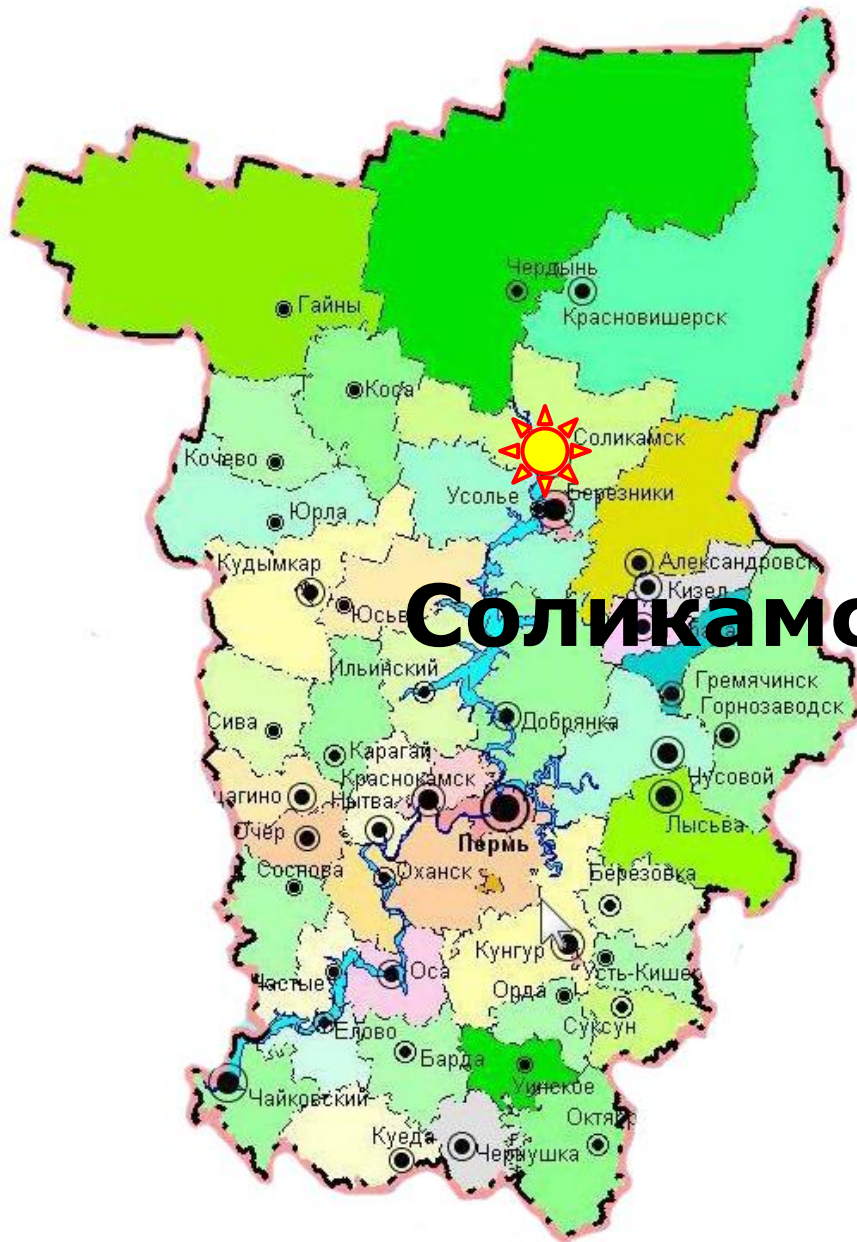
Красновишерск



Город алмазов



Пермский край





Соликамск



Солонка России

Пермский край богат разнообразными полезными ископаемыми. Здесь добываются: нефть, газ, каменный уголь, минеральные соли, золото, алмазы, хромитовые руды и бурые железняки, торф, известняк, драгоценные, поделочные и облицовочные камни, строительные материалы.







Добро пожаловать в Пермский край



Достопримечательности



Туристские маршруты



Туристская инфраструктура



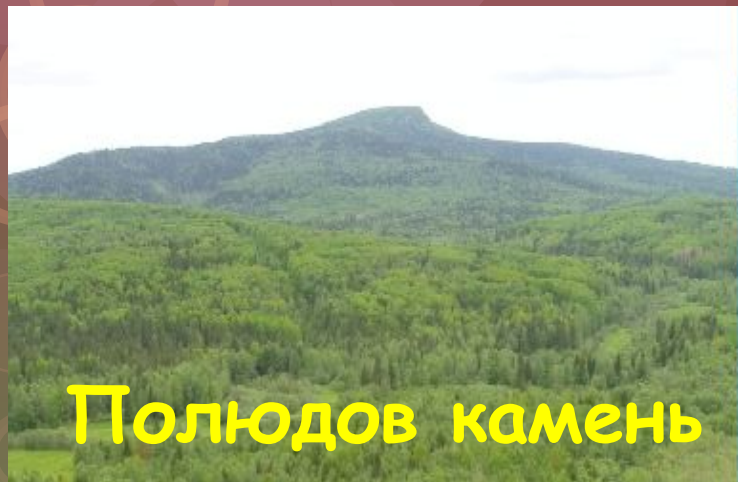
Города и районы

Достопримечательности




Кунгурская ледяная пещера является символом и своеобразной визитной карточкой Пермского края


Достопримечательности



Полюдов камень



Водопад Жигалан




Помянённый камень



Хребет Кваркуш

Достопримечательности



Колпаки



Река Вишера




Тулым



Каменный город

Памятники культуры



Памятники культуры

Хохловка



музей под открытым небом



Добро пожаловать в Пермский край



Достопримечательности



Туристские маршруты



Туристская инфраструктура



Города и районы

Реки Пермского края относятся к бассейну реки Камы, крупнейшего левого притока Волги. В Пермском крае более 29 тысяч рек общей длиной свыше 90 тысяч километров.



Кама — крупнейшая река Пермского края

Река Чусовая



Река Яйва



Река Губь




Река Койва




Город Чердынь



Город Кунгур




Белогорский монастырь





Кунгурская ледяная пещера

Заповедник Басеги




Заповедник "Басеги"




В 1982 г. было принято решение об организации заповедника «Басеги». Заповедник расположен в восточной части Пермской области, в непосредственной близости от Уральского хребта. Вершины Басег представляют собой каменистые россыпи, покрытые мхами и лишайниками, с участками горной тундры, с черникой, голубикой, сибирским можжевельником. По территории заповедника протекают 11 небольших рек, из них 8 являются нерестовыми для ценных видов рыб – хариуса и особенно тайменя. Животный мир Басег представлен 51 видом млекопитающих, 120 – птиц, 2 – рептилий и 4 – амфибий.

Каменный город



К истоку Вишеры



Заповедник "Вишерский"



Государственный заповедник «Вишерский» создан в 1991 г. Он расположен в северо-восточной части Пермской области. Вдоль южной границы заповедника выделена охранная зона, площадь которой составляет около 60 000 га. Животный мир заповедника разнообразен за счет представителей европейской и сибирской фауны. Здесь обычны лось, медведь, соболь, куница, кидас, оба вида норки, белка, бурундук. Даже бобр поднимается вверх по течению р. Вишеры..

Тулым

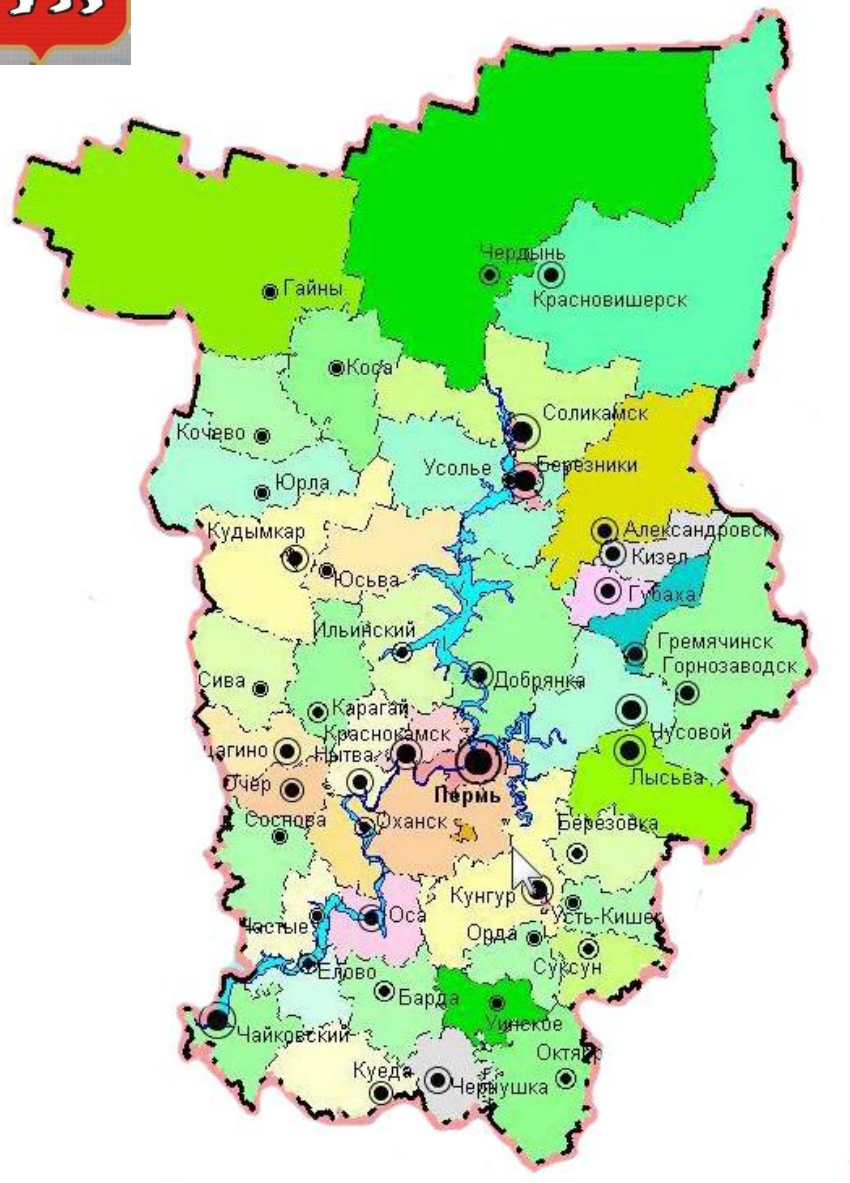


Помянённый камень





Пермский край



Мой Пермский край —
Где начинается рассвет,
Мой Пермский край,
Пусть Бог хранит тебя
от бед!
Сегодня, завтра и
всегда ты процветай,
Мой Пермский край!



Ресурсы

- <http://www.permecology.ru/>
- <http://www.zel-veter.ru/places>
- [http://ru.wikipedia.org/wiki/Пермский край](http://ru.wikipedia.org/wiki/Пермский_край)