
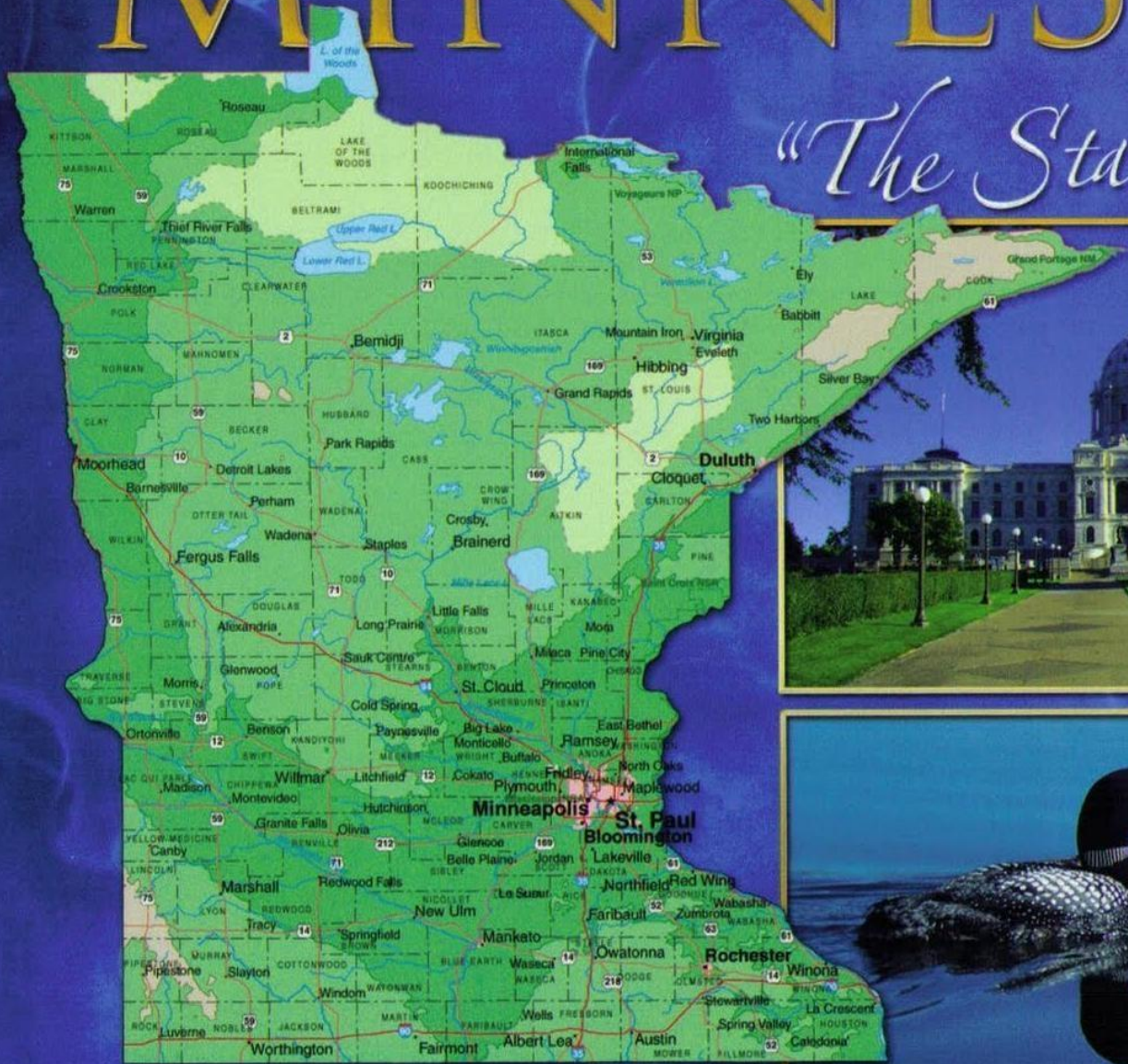



MINNESOTA

"The Star of the North"



Флаг и печать Миннесоты



Штат Миннесота

- * **Миннесота** - штат на Среднем Западе США. Население 4,919 млн. человек.
- * Столица — Сент-Пол. Крупнейший город — Миннеаполис. Другие крупные города: Блумингтон, Дулут, Рочестер, Бруклин-Парк.



География и климат

- * Площадь Миннесоты составляет 225,365 тыс. км² из них 8,4% приходится на водную поверхность. На севере и северо-востоке Миннесота граничит с канадскими провинциями Манитоба и Онтарио, от которых штат местами отделен озёрами Лесное, Верхнее и др., а также реками Рейни и Пиджин. На востоке Миннесота граничит с Висконсином, на юге — с Айовой, на западе — с Южной Дакотой и Северной Дакотой.
- * Северная часть Миннесоты расположена на кристаллическом Лаврентийском щите, с выходами которого связаны скалистые гряды и глубокие озёра (всего около 15 тыс. озёр). На северо-западе и западе — прерии. Центральная и южная части Миннесоты лежат на плоской равнине. Около трети территории покрыто лесами. Влажный умеренный континентальный климат. На территории Миннесоты находится более 10 000 озёр, что нашло отражение в одном из официальных прозвищ штата.

История

- * До прихода европейцев на территории Миннесоты обитали индейские племена чиппева (оджибва), дакота и виннебаго.
- * Предположительно первыми европейцами, ступившими на эти земли, были викинги еще в 12 веке, однако их пребывание оставило немного следов. В новое время первыми европейцами, исследовавшими территорию Миннесоты, стали французы, в частности экспедиции Самуэля де Шамплейна, Даниэля Дюлута (в честь него назван город Дулут) и Робера де Ласалля. В 1679 г. Дюлут объявил провинцию частью Французской империи. В 1763 г. территория была передана Великобритании в соответствии с Парижским договором.
- * Область нынешней Миннесоты восточнее Миссисипи стала частью США после Войны за независимость, другая область, на западе, перешла к США в результате Луизианской покупки 1803 г.
- * 3 марта 1849 г. из состава Айовы выделилась Территория Миннесота, в которую поначалу входила значительная часть современной Северной и Южной Дакоты. 11 мая 1858 г. Миннесота была принята в Союз, став 32-м штатом страны. Конституция штата была принята в 1858 г.
- * Во время Гражданской войны боевые действия на территории Миннесоты не велись. Представители штата воевали в армии северян.
- * В конце 19 — начале 20 века в штате наблюдалось бурное экономическое развитие. В 1915 г. в Дулуте были открыты сталелитейные предприятия корпорации United States Steel. Развивалось также морское пароходство благодаря навигации по реке Св. Лаврентия.
- *


Достопримечательности мост-фонтан



Театр Гатри




Музей



Водоём на водопаде Миннегага, Миннесота



MOCT



Городская библиотека



Спасибо за внимание!!!



Подготовил: ученик 7 класса Воронин Игорь