

Учреждение образования
«Могилёвский институт Министерства внутренних дел
Республики Беларусь»

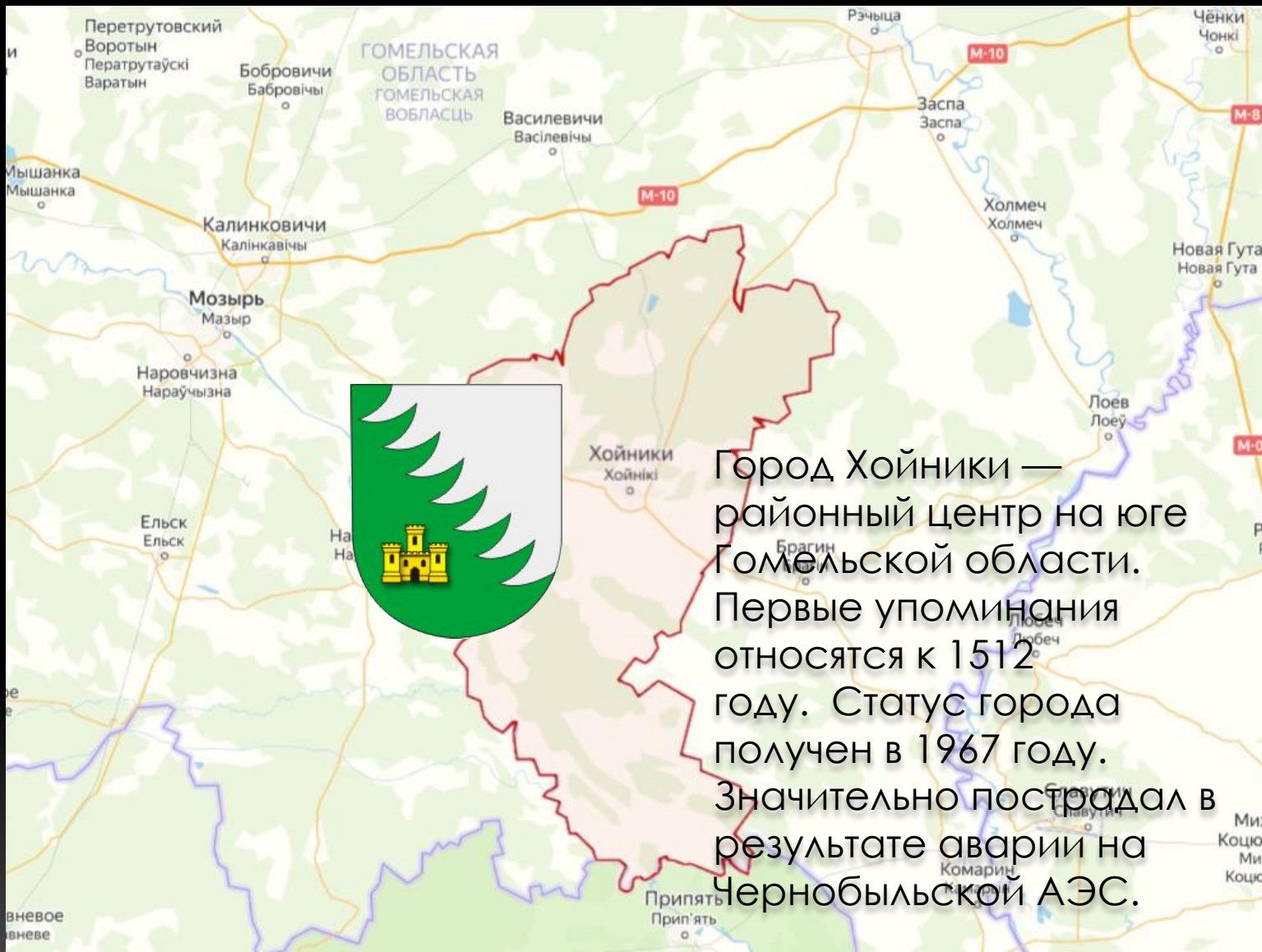
Хойникский район : ТОЧКИ на карте



Борисенко Максим Борисович,
курсант факультета милиции,
2 курс, 24 учебный взвод

Научный руководитель:
Игнатович Антон Евгеньевич,
доцент кафедры социально-гуманитарных дисциплин

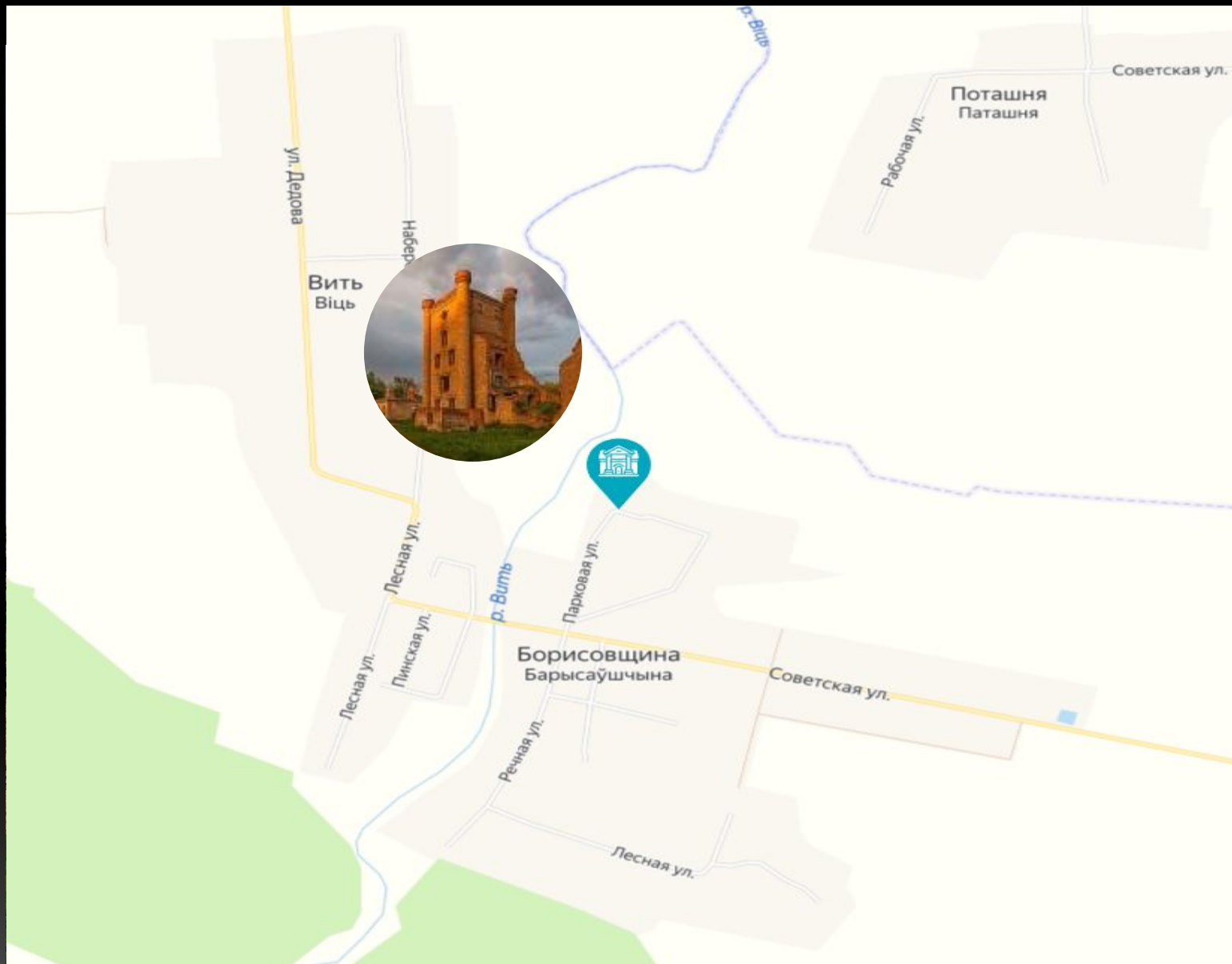
ХОЙНИКСКИЙ РАЙОН



Город Хойники — районный центр на юге Гомельской области. Первые упоминания относятся к 1512 году. Статус города получен в 1967 году. Значительно пострадал в результате аварии на Чернобыльской АЭС.

Хойникский район, чья площадь составляет 2027,74 км², находится на юге Гомельской области. Он граничит с Брагинским, Лоевским, Речицким, Наровлянским и Мозырским районами, а также с Украиной. Административным центром является г. Хойники. Территория данного района делится на 6 сельских советов.

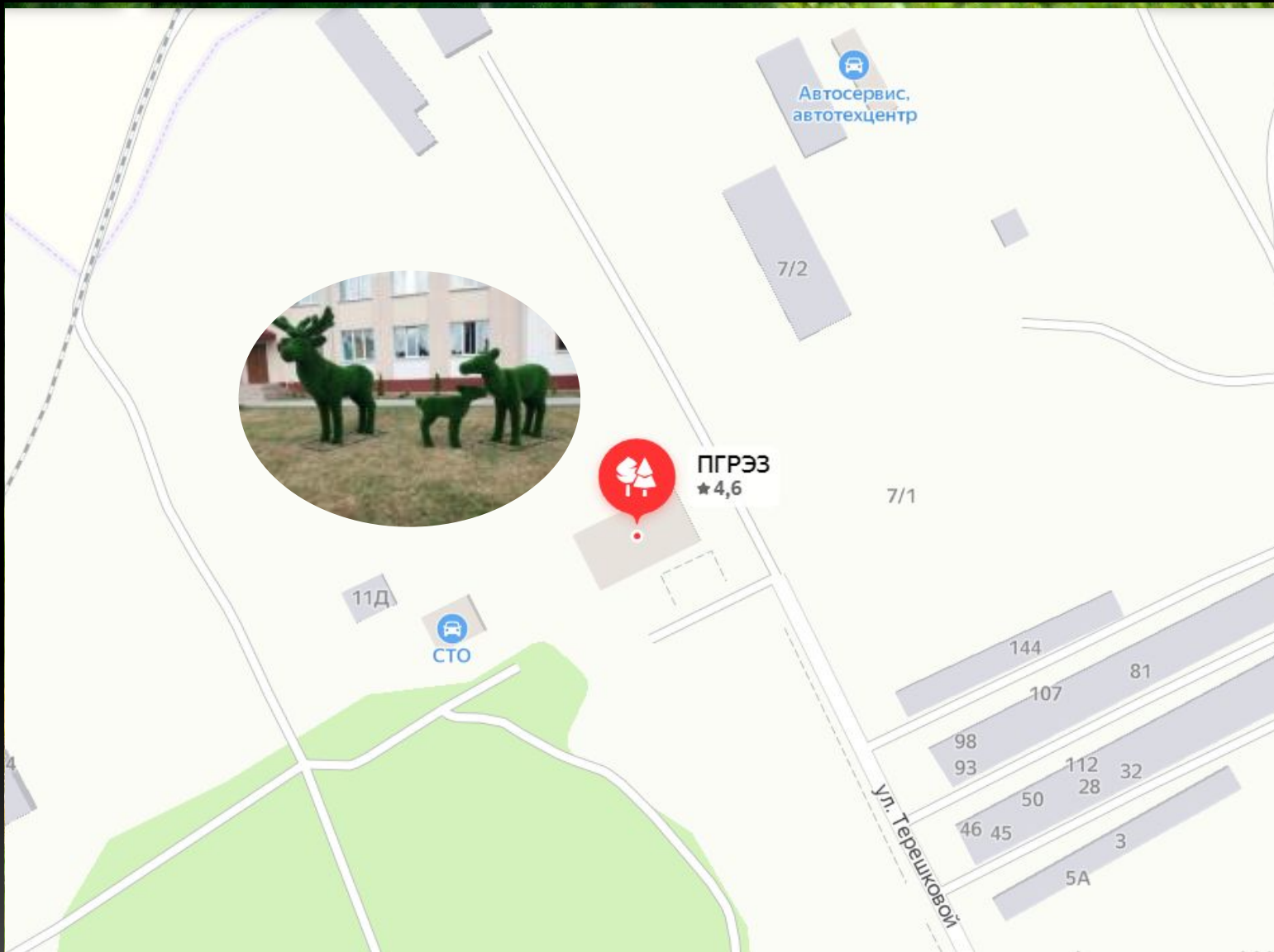
ТРИ ПРИЧИНЫ ПОБЫВАТЬ В ХОЙНИКСКОМ РАЙОНЕ



1. Посетить самую необычную водонапорную башню в Беларуси.

При первом взгляде трудно поверить, что эта постройка, которая напоминает скорее средневековый английский замок, была возведена для столь утилитарных целей.

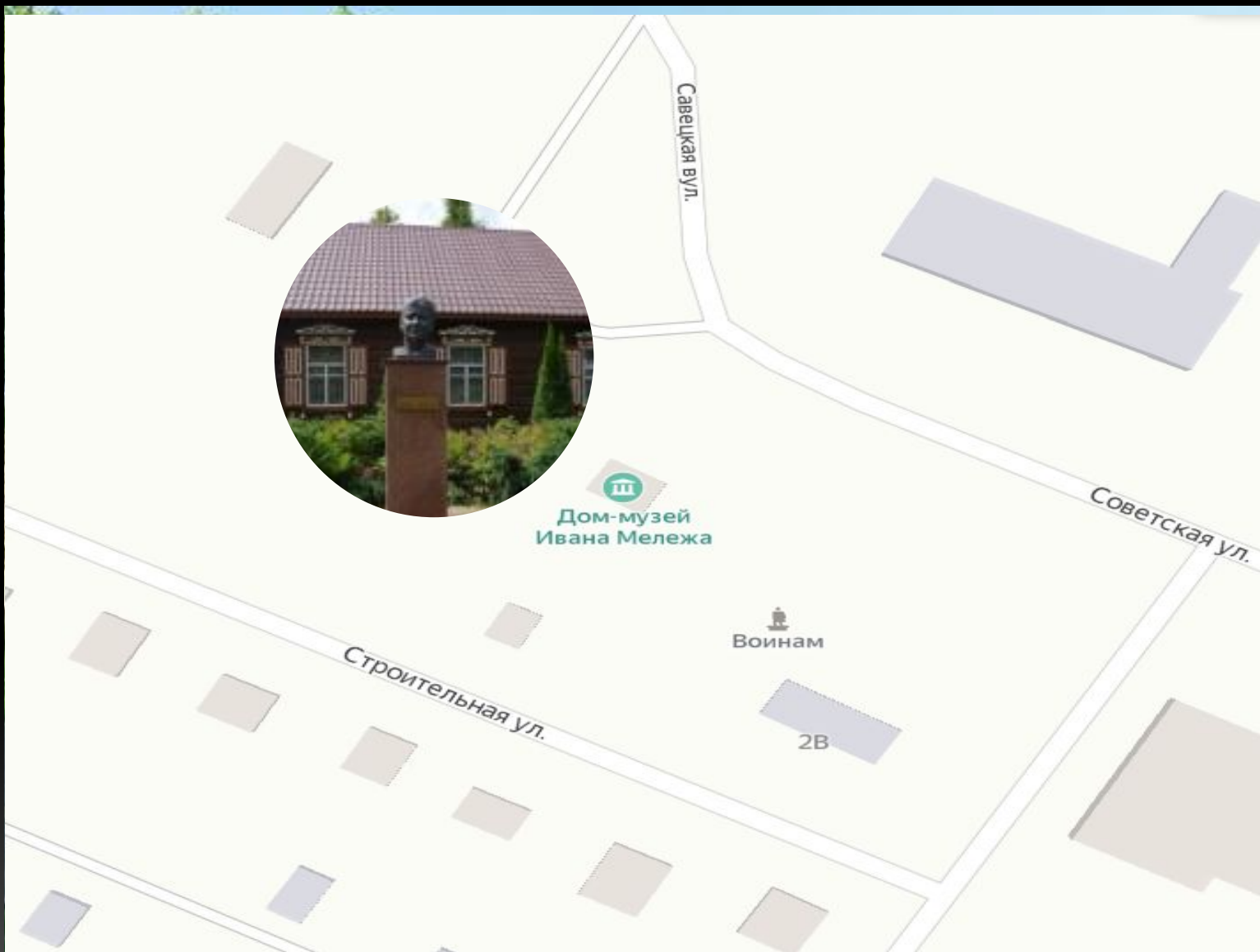
ТРИ ПРИЧИНЫ ПОБЫВАТЬ В ХОЙНИКСКОМ РАЙОНЕ



2. [Увидеть вблизи диких зубров и взглянуть на Чернобыльскую АЭС.](#)

Именно в Хойникском районе находится вышка, с которой можно увидеть атомную станцию и саркофаг, сооруженный над взорвавшимся реактором.

ТРИ ПРИЧИНЫ ПОБЫВАТЬ В ХОЙНИКСКОМ РАЙОНЕ



3. [Узнать больше об Иване Мележе.](#)

Его экспозиция позволяет узнать больше и о самом писателе, и об истории этого края. В ней представлены личные вещи Ивана Мележа, издания его произведений, старые фотографии.

КАК ВЫГЛЯДЯТ ХОЙНИКИ?

ГОРОД – СОВРЕМЕННАЯ
БЕЛАРУСЬ

ГОРОД - БССР



БЫЛО – СТАЛО

(БЕЛАРУСЬБАНК)



БЫЛО – СТАЛО

(ФИЗКУЛЬТУРНО-ОЗДОРОВИТЕЛЬНЫЙ КОМПЛЕКС)



БЫЛО – СТАЛО

(ГОСТИНИЦА)



БЫЛО – СТАЛО

(НОВОСТРОЙКИ В МИКРОРАЙОНЕ «ЮБИЛЕЙНЫЙ»)

