



# Географическое положение Восточной Сибири

Восточная Сибирь - самый континентальный из районов России, не выходящих ни к одному из незамерзающих морей.

Границы

Размеры

Климатические пояса

Знаменитые точки

ВЫХОД

Учитель географии Швыдченко Е.И. «МОУ СОШ №163»  
г. Зеленогорск Красноярский край

ресурсы



ВЫХОД

Границы

далее



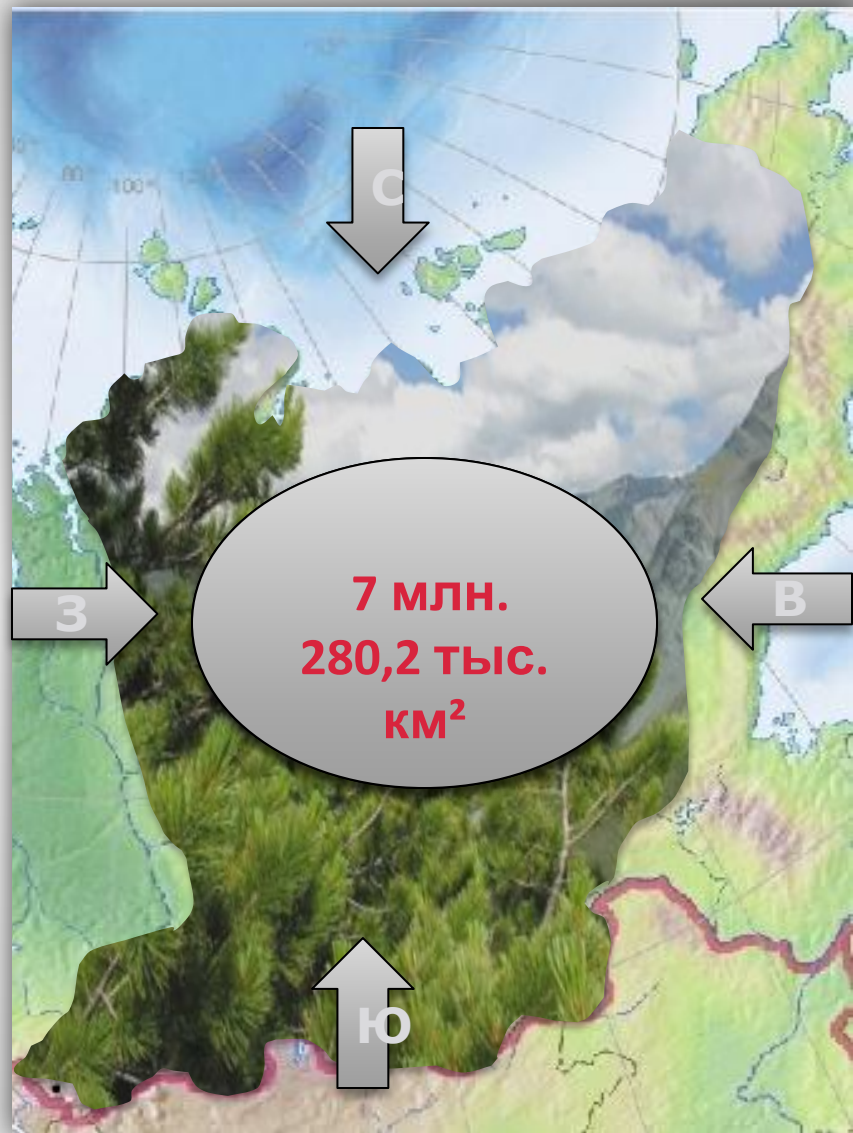


ВЫХОД

# Границы и соседи

назад





ВЫХОД

# Размеры

назад



# Климатические пояса



ВЫХОД

# Климатические пояса

назад

Самая северная точка – **мыс Челюскин**, является полярной оконечностью Евразии и самой крайней северной точкой России.

В центре региона, на юго-восточном берегу **озера Виви**, находится географический центр России.


На территории Восточной Сибири находится "центр Азии" (**город Кызыл**)- точка, наиболее удаленная от всех океанов и морей.



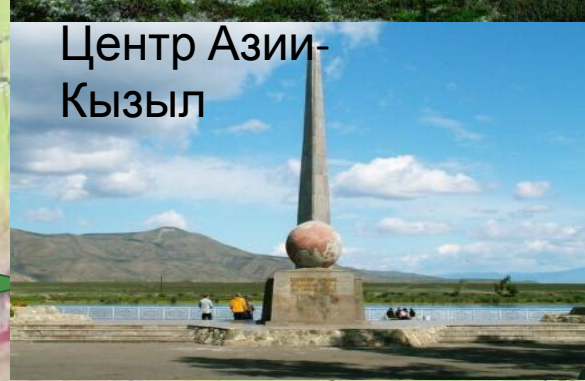
Мыс Челюскин



Озеро Виви



Центр Азии-Кызыл



выход

Знаменитые точки

назад



[http://travel-siberia.ru/uploads/posts/2009-04/1240216673\\_3.jpg](http://travel-siberia.ru/uploads/posts/2009-04/1240216673_3.jpg) Восточная Сибирь

[http://tiksi.ru/images/fbfiles/images/06mis\\_chekyuskin.jpg](http://tiksi.ru/images/fbfiles/images/06mis_chekyuskin.jpg) мыс Челюскин

[http://img-fotki.yandex.ru/get/3004/ole-mestnykh.0/0\\_2720\\_63d837e3\\_XL](http://img-fotki.yandex.ru/get/3004/ole-mestnykh.0/0_2720_63d837e3_XL) центр России

[http://weter-peremen.ru/images/photoalbum/useralbum\\_16/229\\_t2.jpg](http://weter-peremen.ru/images/photoalbum/useralbum_16/229_t2.jpg) центр Азии

<http://www.marshruty.ru/PhotoFiles/d/8/b/9/d8b933f3ff394f6b93c064f8665e1b34/large/1.jpg>

Восточная Сибирь

[http://www.vokrugsveta.ru/encyclopedia/index.php?title=%D0%92%D0%BE%D1%81%D1%82%D0%BE%D1%87%D0%BD%D0%B0%D1%8F\\_%D0%A1%D0%B8%D0%B1%D0%B8%D1%80%D1%8C](http://www.vokrugsveta.ru/encyclopedia/index.php?title=%D0%92%D0%BE%D1%81%D1%82%D0%BE%D1%87%D0%BD%D0%B0%D1%8F_%D0%A1%D0%B8%D0%B1%D0%B8%D1%80%D1%8C)

ТЕКСТ

[http://www.rf-agency.ru/acn/img/etc/rf\\_map1w.png](http://www.rf-agency.ru/acn/img/etc/rf_map1w.png) карта

<http://content.foto.mail.ru/mail/vol-52/30/i-593.jpg> арктика

<http://carolsoft.org.ua:81/Pictures/%D0%A0%D0%B0%D0%B7%D0%BD%D0%BE%D0%B5/%D0%9B%D1%91%D0%B4/7ARTI029.JPG> аркт пуст

[http://artlib.ru/objects/gallery\\_393/artlib\\_gallery-196923-b.jpg](http://artlib.ru/objects/gallery_393/artlib_gallery-196923-b.jpg) тундра

<http://www.outdoors.ru/foto/album/404.jpg> сияние в тундре

<http://rospriroda.ru/img/book/498.jpg> 1 слайд

<http://gorod.tomsk.ru/uploads/37592/1262838930/e6e82bb14bb3.jpg> прекрасна природа

Сибири

<http://www.naturephoto.ru/Images/T-06-05-web.jpg> Восточная Сибирь

ВЫХОД

Используемые ресурсы