



Пространство Центральной России

Абалакова Любовь
Андреевна, учитель
географии



Но я люблю — за что, не знаю сам —
Ее степей холодное молчанье,
Ее лесов безбрежных колыханье,
Разливы рек ее, подобные морям...
Люблю дымок спаленной жнивы,
В степи кочующий обоз
И на холме средь желтой нивы
Чету белеющих берез.

М.Ю. Лермонтов,
русский поэт

Состав Центральной России:






1. Центральный экономический район
 2. Центрально-Черноземный
 3. Волго-Вятский
- Проследите за их границами по карте на стр. 234 Приложения.*

Что мы знаем о Центральной России:



Москва –
столица
России,
историческое
ядро Русского
государства.

Что мы знаем о Центральной России:



Древние русские
города –
Смоленск, Муром,
Ростов,
Ярославль,
Владимир,
Суздаль.

Что мы знаем о Центральной России:



- Русские – преобладающая часть населения России. Доля русских 95%.

Что мы знаем о Центральной России:



Что мы знаем о Центральной России:



Плодородные почвы
Черноземья

Что мы знаем о Центральной России:



ЭлектрOMETаллур
гический
комбинат в
Старом Осколе
(Белгородская
область)

Что мы знаем о Центральной России:



Изучаем ЭГП

Центрального района

1. Прочитать текст «Читаем карту» стр. 51-54.
2. Изучить рис. 7,8 учебника.
3. Найдите на физической карте России географические объекты, названные в тексте.
4. Заполните таблицу, вопрос 8. стр. 55.



Изучаем ЭГП Центрального района



Состав Центральной России	Принадлежность к федеральному округу	Субъекты РФ, входящие в состав Центральной России	Административн ый центр
Рис. 1 стр. 8	Стр. 228-229 Приложения	Рис. 1 стр. 8	Стр. 228-229

Домашнее задание



- Прочитать п. 11.
- Дать характеристику ЭГП Центральной России по плану стр. 55.





Спасибо за работу!!!