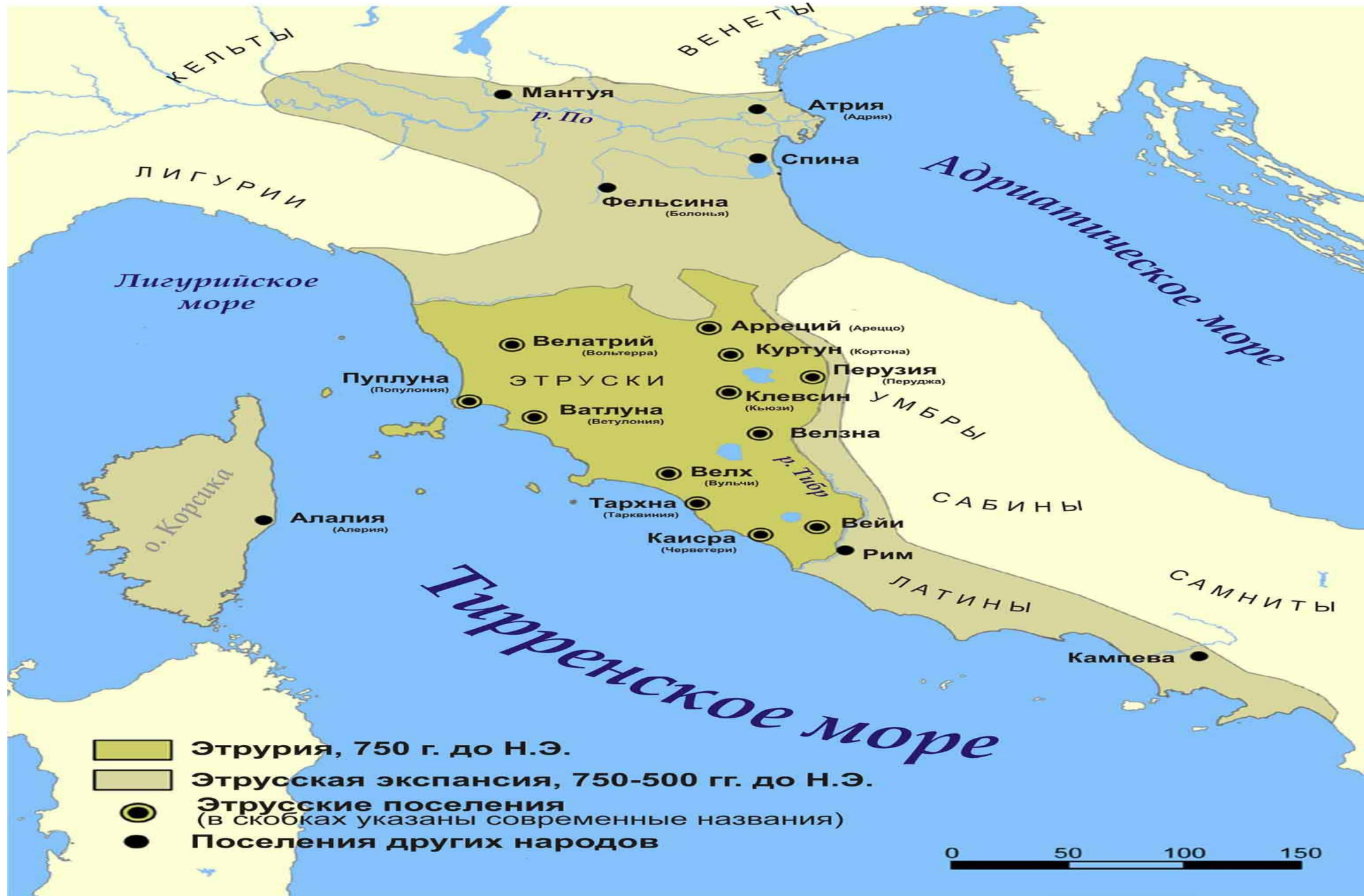


Древний Рим



КЕЛЬТЫ

ВЕНЕТЫ

ЛИГУРИИ

Лигурийское море

Адриатическое море

Тирренское море

Мантуя

Атрия (Адрия)

Спина

Фельсина (Болонья)

Велатрий (Вольтерра)

Арреций (Ареццо)

Куртун (Кортона)

Перузия (Перуджа)

Клевсин (Кьюзи)

Велзна

Велх (Вульчи)

Тархна (Тарquinia)

Каисра (Черветери)

Вейи

Рим

Кампева

Пуплуна (Популония)

ЭТРУСКИ

Ватлуна (Ветулония)

УМБРЫ

САБИНЫ

ЛАТИНЫ


САМНИТЫ

Алалия (Алерия)

о. Корсика

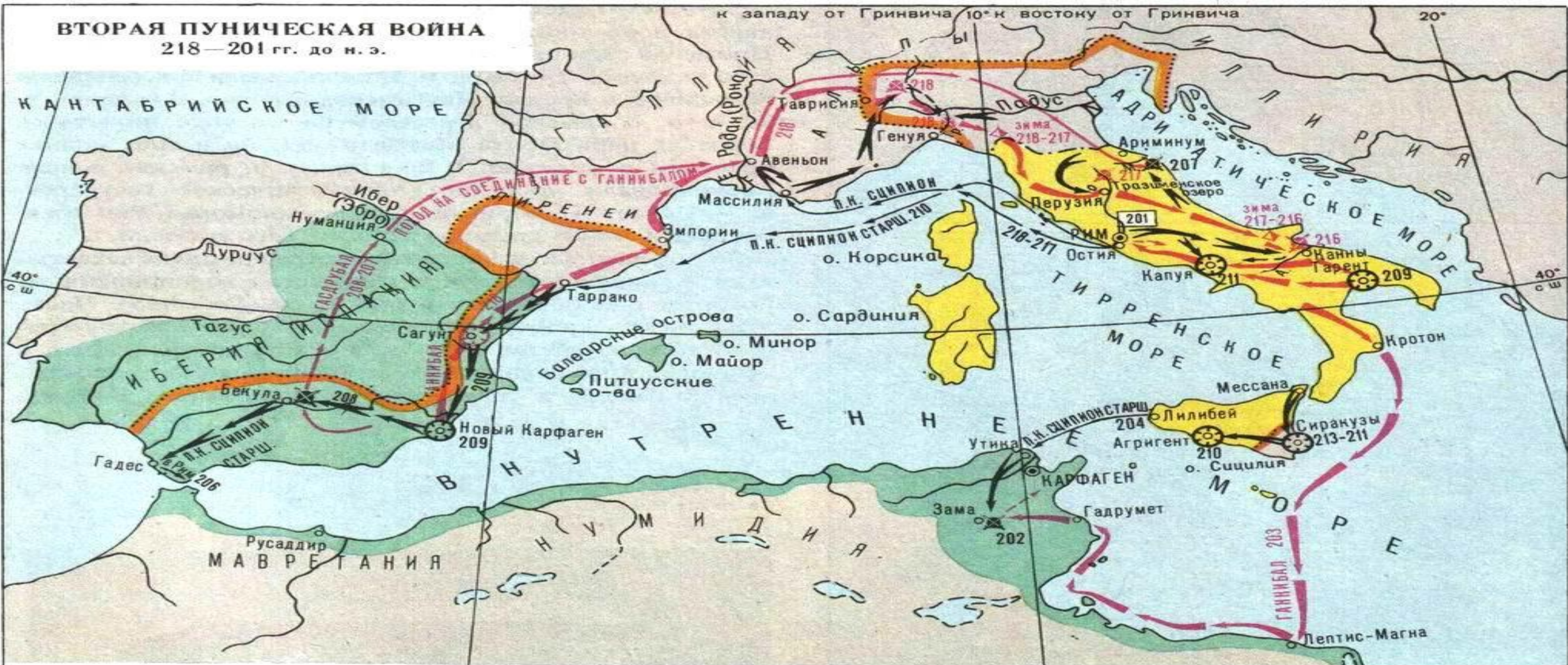
р. По

р. Тибр



ВТОРАЯ ПУНИЧЕСКАЯ ВОЙНА

218—201 гг. до н. э.



	Осада и взятие города Сагунт Ганнибалом в 219 г. — повод для Второй Пунической войны		Осада городов римлянами с указанием годов
	Владения Карфагена к началу войны		Лагерь Ганнибала
	Владения Рима к началу войны		Место и год заключения мирного договора между Карфагеном и Римом
	Направления и годы действий армий:		Граница территории, завоеванной Римом в ходе войны
	карфагенской		римской
	Места и годы важнейших сражений, выигранных карфагенянами		римлянами

Сокращения: А.—р. Ауфид, М.—р. Метавр, Тр.—р. Треббия, Т.—р. Тицин

150 0 150 300 км

WWW.ISTORIK.RU



- Владения Римской империи в 44 г. до н.э.
- Завоевания:**
- при Августе (27 г. до н.э. – 14 г. н.э.)
- при Юлиях–Клавдиях (14–68 гг.) и Флавиях (69–96 гг.)
- при Траяне (98–117 гг.)
- Временные владения Рима:**
- в Германии в начале I в. н.э.
- в Месопотамии во II в. н.э.
- Граница Римской империи
- Границы временных владений Рима
- Зависимые от Рима государства
- Границы римских провинций
- МЕЗИЯ** Основные области Римской империи
- Главные римские дороги
- Пограничные укрепления Римской империи

