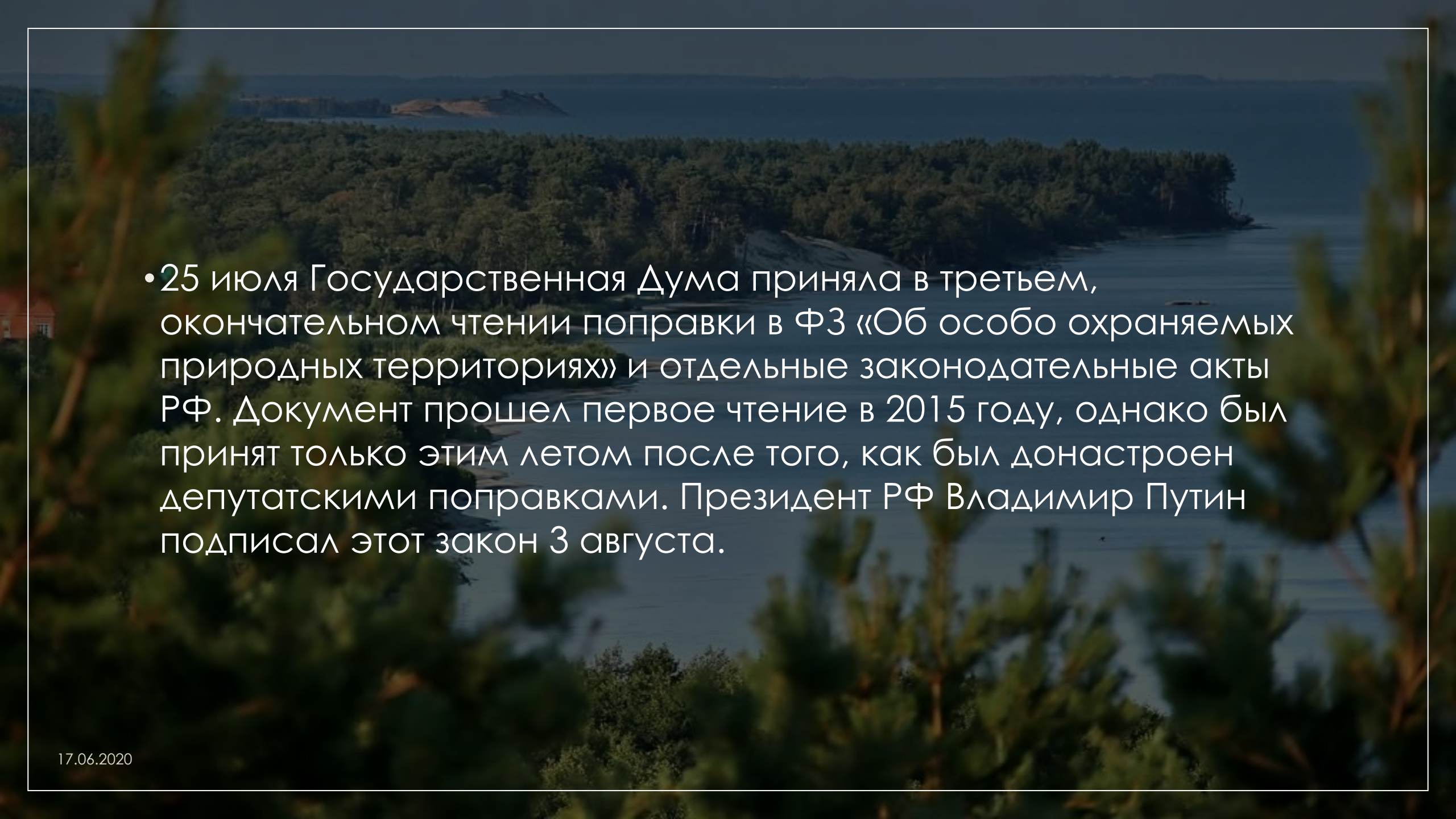




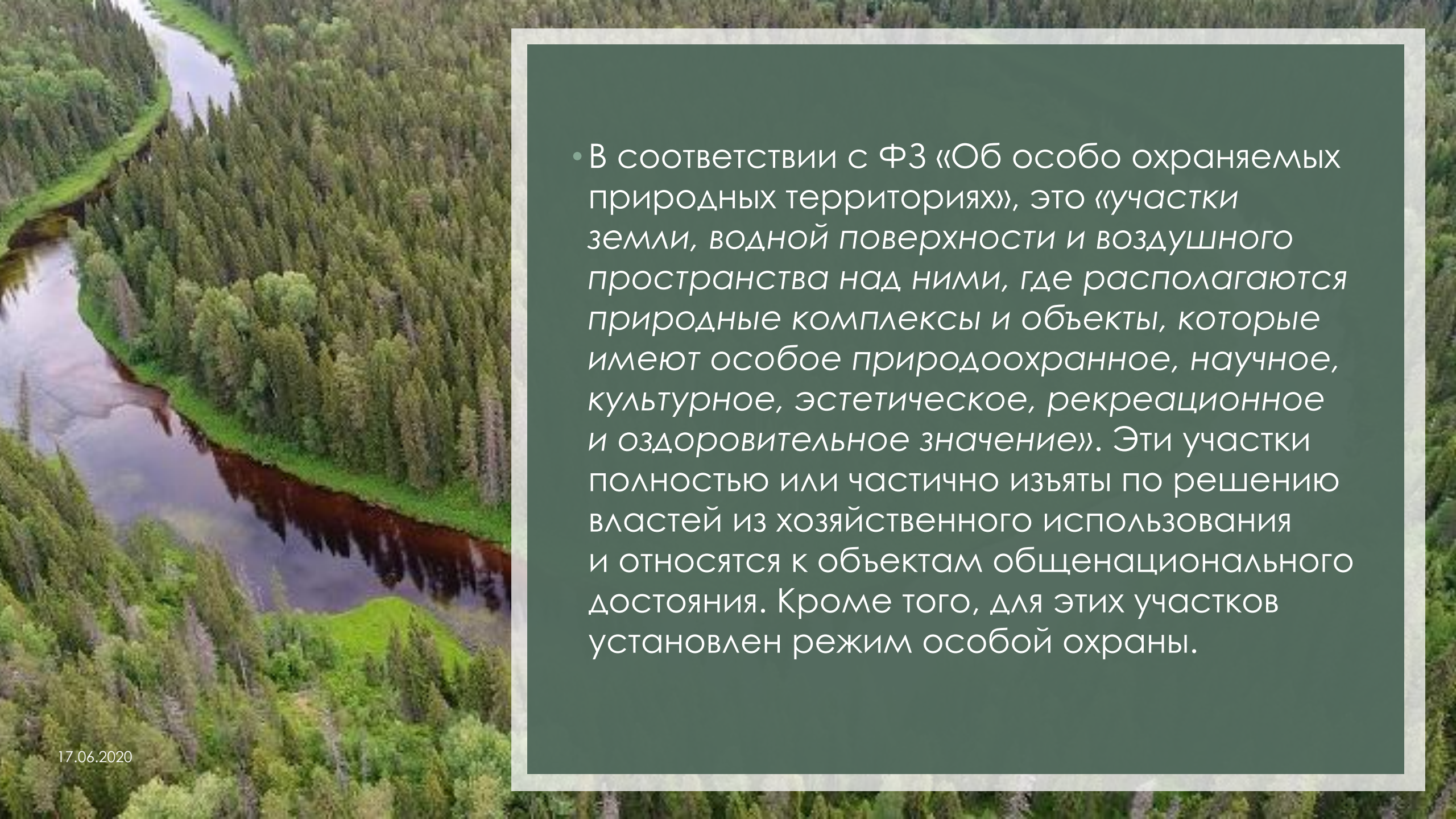
ОСОБО ОХРАНЯЕМЫЕ ТЕРРИТОРИИ СЗФО

Выполнила студ. Гф 2 гео
Волкова Юлия

- 
- 25 июля Государственная Дума приняла в третьем, окончательном чтении поправки в ФЗ «Об особо охраняемых природных территориях» и отдельные законодательные акты РФ. Документ прошел первое чтение в 2015 году, однако был принят только этим летом после того, как был донастроен депутатскими поправками. Президент РФ Владимир Путин подписал этот закон 3 августа.

6/17/2020

ЧТО ТАКОЕ ОСОБО ОХРАНЯЕМЫЕ ПРИРОДНЫЕ ТЕРРИТОРИИ И КАК ИХ ЗАЩИЩАЮТ

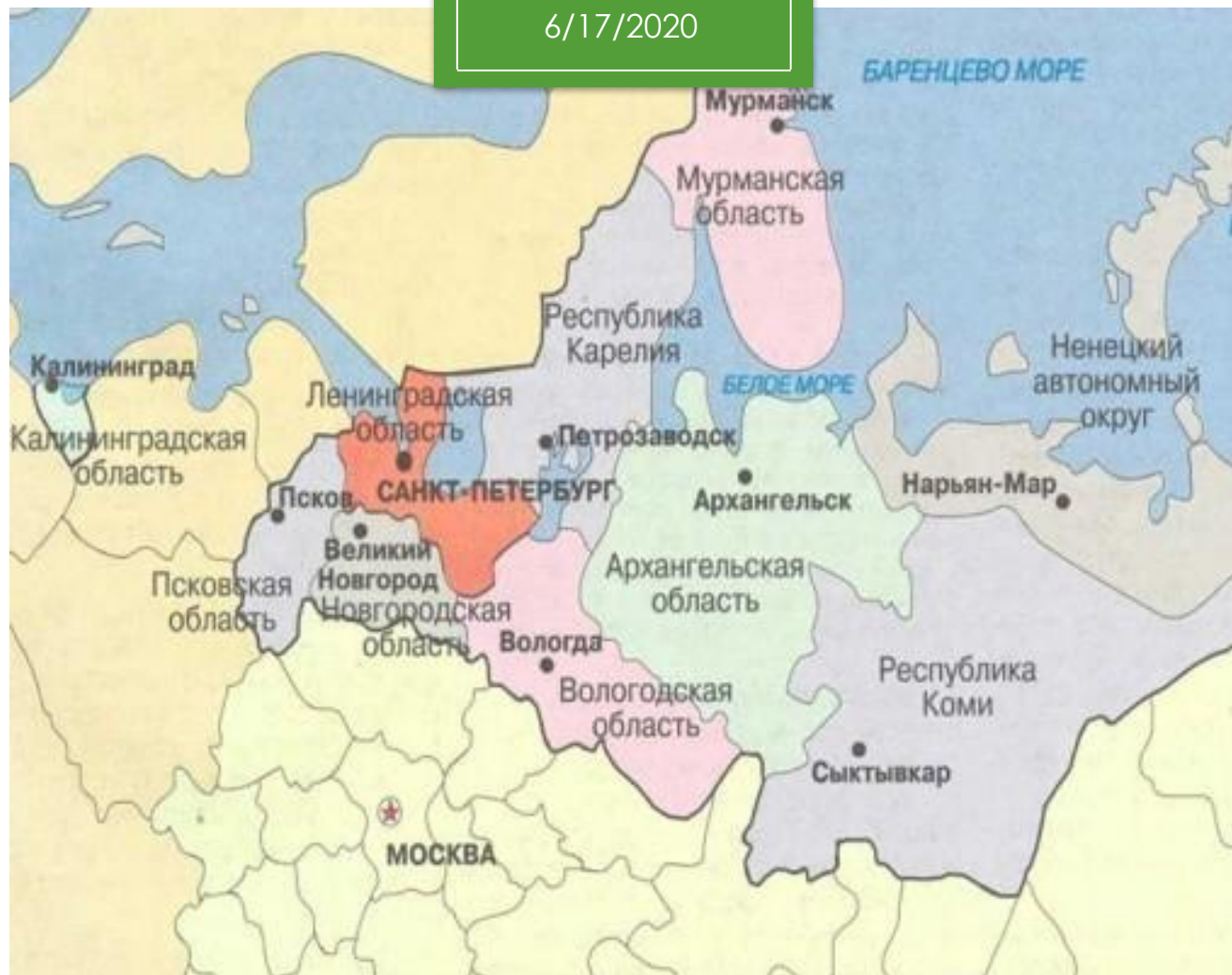
- 
- An aerial photograph showing a river winding through a lush, green forest. The river's surface is dark and reflects the surrounding trees. The forest is dense and appears to be a mix of deciduous and coniferous trees. The overall scene is a natural, undisturbed landscape.
- В соответствии с ФЗ «Об особо охраняемых природных территориях», это «участки земли, водной поверхности и воздушного пространства над ними, где располагаются природные комплексы и объекты, которые имеют особое природоохранное, научное, культурное, эстетическое, рекреационное и оздоровительное значение». Эти участки полностью или частично изъяты по решению властей из хозяйственного использования и относятся к объектам общенационального достояния. Кроме того, для этих участков установлен режим особой охраны.

Какие бывают особо охраняемые природные территории?

В зависимости от особенностей режима особо охраняемых природных территорий выделяются следующие их разновидности:

- государственные природные, в том числе биосферные, заповедники
- национальные парки
- природные парки
- государственные природные заказники
- памятники природы
- дендрологические парки и ботанические сады

6/17/2020



ООПТ СЕВЕРО-
ЗАПАДНОГО
ФЕДЕРАЛЬНОГО
ОКРУГА

Особо охраняемые природные территории

Площадь особо охраняемых территорий в стране и ее доля в общей территории страны



Особо охраняемые природные территории (ООПТ)
Площадь ООПТ [тыс.га]

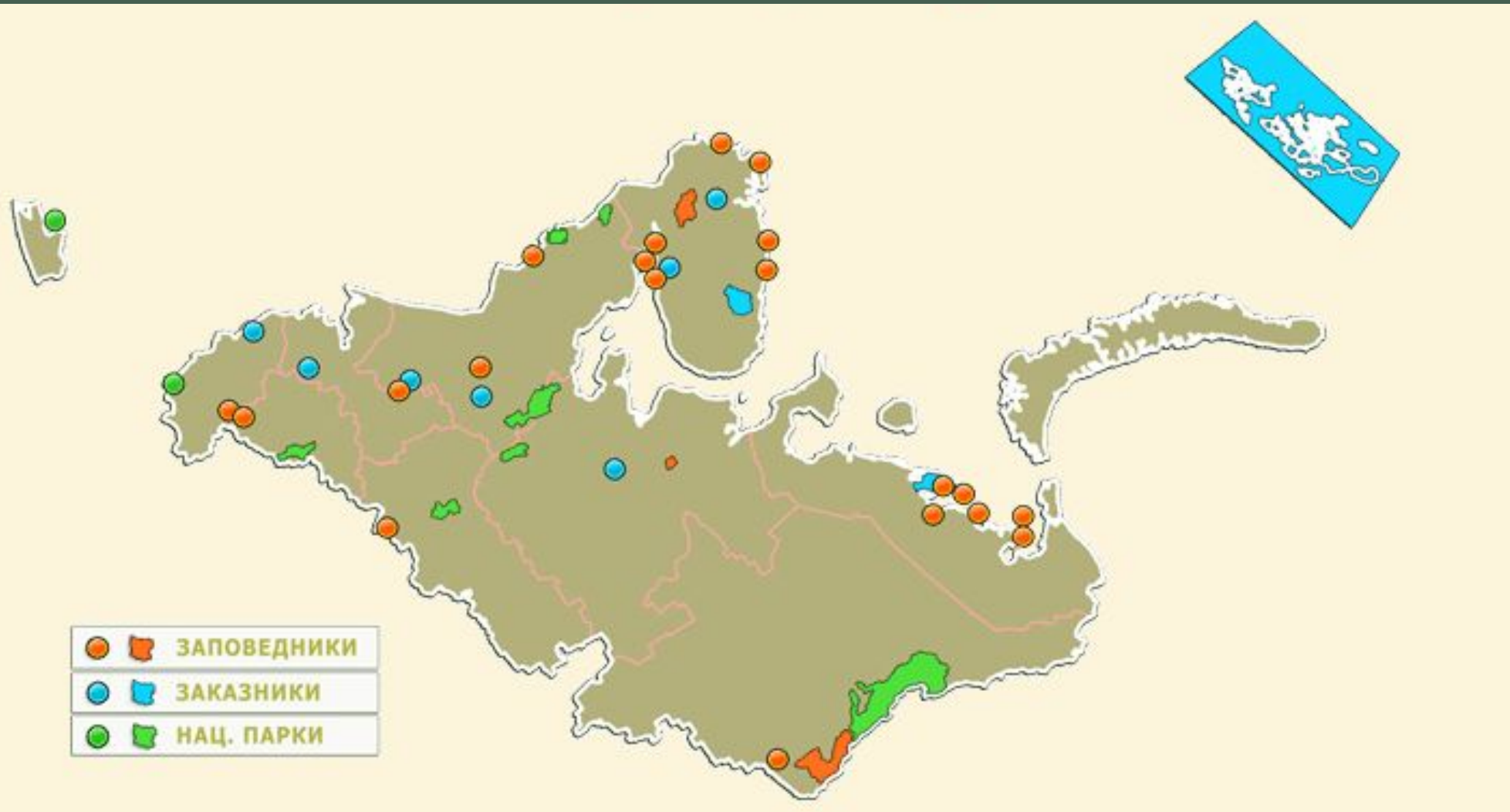
График

Таблица

Центральный ФО	2010	5031.197							
	2011	5039.09							
	2012	5004.226							
	2013	4962.817							
	2014	4413.334							
Северо-Западный ФО	2010		15070.29						
	2011		15270.122						
	2012		15449.874						
	2013		15588.213						
	2014		15645.65						

- 1. Национальные парки федерального значения
 2. Государственные природные заповедники федерального значения
- 3. Государственные природные заказники федерального значения
 4. Государственные природные заказники регионального значения
- 5. Дендрологические и ботанические сады регионального значения
 6. Лечебно-оздоровительные местности и курорты регионального значения
- 7. Памятники природы регионального значения
 8. Природные парки регионального значения
- 9. Лечебно-оздоровительные местности и курорты местного значения
 Общий итог

ООПТ СЗФО



Заповедники	Регион	Национальные парки	Регион	Федеральные заказники	Регион
<u>Дарвинский</u>	Вологодская и Ярославская обл.	<u>Валдайский</u>	Новгородская обл.	<u>Земля Франца-Иосифа</u>	Архангельская обл.
<u>Кандалакшский</u>	Р-ка Карелия, Мурманская обл.	<u>Водлозерский</u>	Архангельская обл., Р-ка Карелия	<u>Канозерский</u>	Мурманская обл.
<u>Кивач</u>	Р-ка Карелия	<u>Калевальский</u>	Р-ка Карелия	<u>Кижский</u>	Р-ка Карелия
<u>Костомукшский</u>	Р-ка Карелия	<u>Кенозерский</u>	Архангельская обл.	<u>Мурманский тундровый</u>	Мурманская обл.
<u>Лапландский</u>	Мурманская обл.	<u>Куршская коса</u>	Калининградская обл.	<u>Мшинское болото</u>	Ленинградская
<u>Ненецкий</u>	Ненецкий АО	<u>Паанаярви</u>	Р-ка Карелия	<u>Ненецкий</u>	Ненецкий АО
<u>Нижне-Свирский</u>	Ленинградская	<u>Русская Арктика</u>	Архангельская обл.	<u>Олонецкий</u>	Р-ка Карелия
<u>Пасвик</u>	Мурманская обл.	<u>Русский Север</u>	Вологодская обл.	<u>Ремдовский</u>	Псковская обл.
<u>Печоро-Ильчский</u>	Р-ка Коми	<u>Себежский</u>	Псковская обл.	<u>Сийский</u>	Архангельская обл.
<u>Пинежский</u>	Архангельская обл.	<u>Югыд ва</u>	Р-ка Коми	<u>Тулумский</u>	Мурманская обл.
<u>Полистовский</u>	Псковская обл.				
<u>Рдейский</u>	Новгородская обл.				

6/17/2020


ПРИМЕРЫ ЗАПОВЕДНИКОВ ООПТ СЗФО



Государственный природный заповедник «Костомукшский»

- Костомукшский государственный природный заповедник создан 14 декабря 1983 года. Заповедник проектировался как часть регионального комплекса, и в его задачи первоначально входила нейтрализация отрицательных последствий промышленной деятельности быстро развивавшегося Костомукшского горно-обогатительного комбината.
- На территории заповедника зарегистрировано 182 вида птиц. На его территории встречаются около 300—350 видов сосудистых растений. В фауне заповедника насчитывается 26 видов млекопитающих. Имеется 2 вида земноводных. На территории заповедника отмечено постоянное обитание 16 видов рыб.

6/17/2020



ИЮЛЬСКАЯ КАРЛИКОВА Я БЕРЕЗА

6/17/2020



ОСТРОВ ДЕВИЧИЙ



Национальный парк Югыд-ва

(в переводе с коми «светлая вода») создан 23 апреля 1994 года по Постановлению Правительства РФ № 377.

- Цель создания парка: охрана и организация рекреационного использования горно-таежных экосистем Приполярного и Северного Урала.



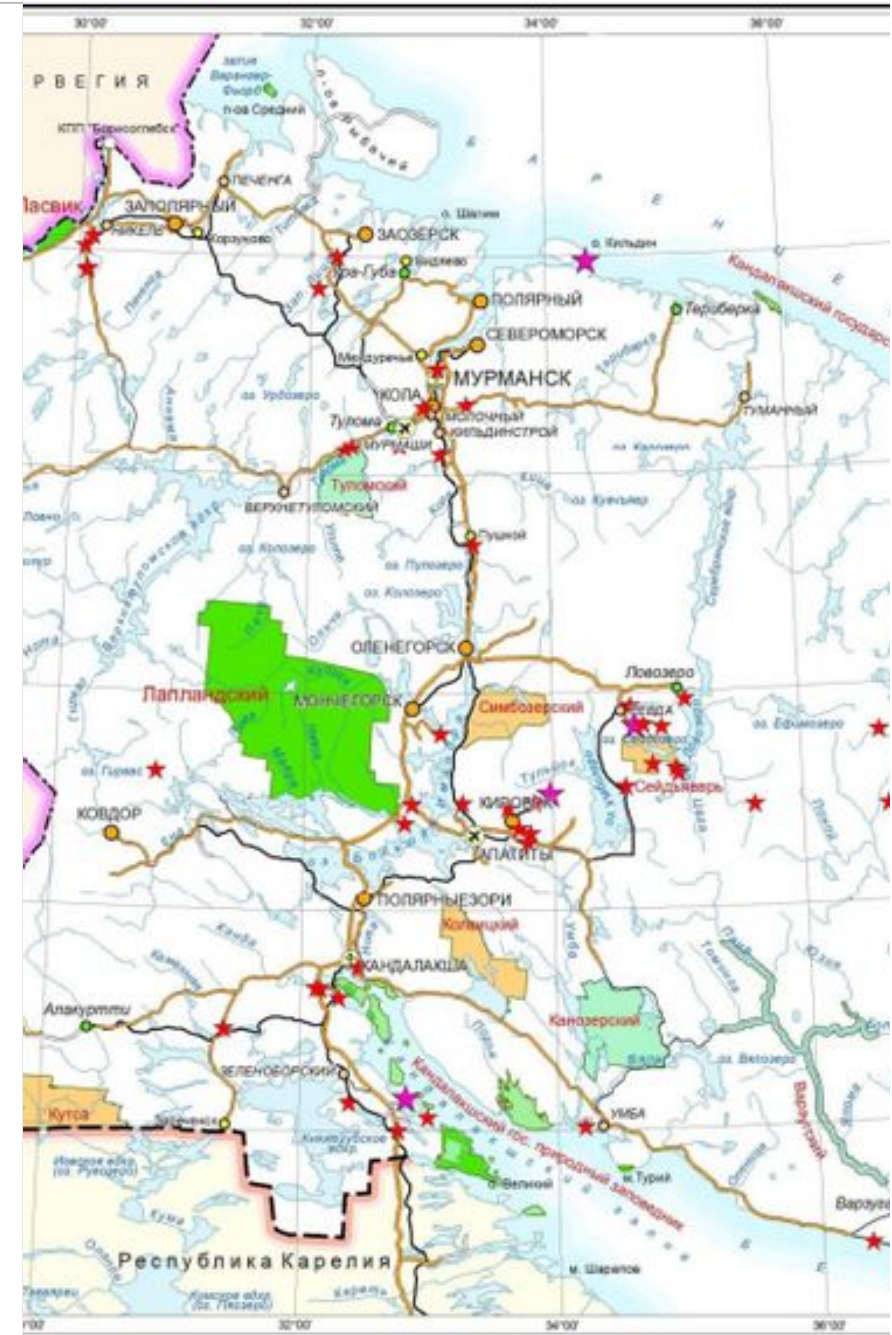
17.06.2020

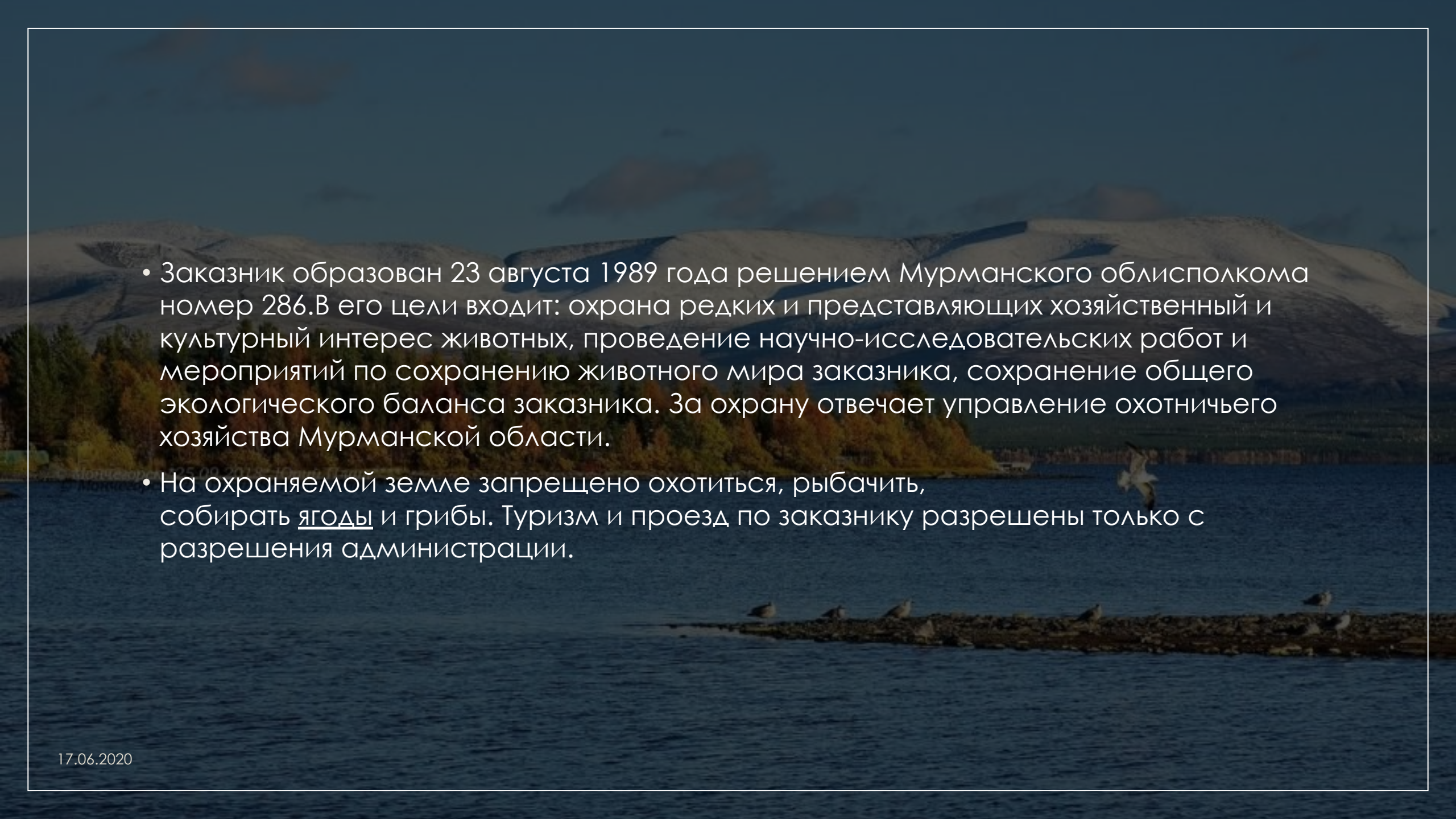
- «Югыд ва» — один из самых больших национальных парков России: его площадь составляет около 2 млн. га (1894,1 тыс. га), он протянулся с севера на юг — на 280 км, а с запада на восток — на 120 км.

Канозерский заказник

- Расположен в южной части полуострова на территории Кировского и Терского районов между озёрами Канозеро и Мунозеро.

17.06.2020



- 
- Заказник образован 23 августа 1989 года решением Мурманского облисполкома номер 286. В его цели входит: охрана редких и представляющих хозяйственный и культурный интерес животных, проведение научно-исследовательских работ и мероприятий по сохранению животного мира заказника, сохранение общего экологического баланса заказника. За охрану отвечает управление охотничьего хозяйства Мурманской области.
 - На охраняемой земле запрещено охотиться, рыбачить, собирать ягоды и грибы. Туризм и проезд по заказнику разрешены только с разрешения администрации.

6/18/2020

КАНОЗЕРСКИЕ ПЕТРОГЛИФЫ





•Группа наскальных изображений, обнаруженных Юрием Ивановым 5 июля 1997 года на островах озера Канозеро в юго-западной части Кольского полуострова Мурманской области России. Рисунки были отнесены к III—II тысячелетиям до н. э.

6/18/2020

СПАСИБО ЗА
ВНИМАНИЕ!